１級水準・１級基準点測量の成果（震災復旧値）報告について

世界測地系（測地成果２０００）を基準とする改正測量法が平成１４年４月に施行されましたが、その後平成２３年３月１１日に発生した東日本大震災により東日本の地殻は大きく変動しました。茨城県庁敷地内に設置されました「茨城県測量原標」におきましても、水平方向で東へ１ｍ、沈下量２０ｃｍの地殻変動が観測されました。

当協会事業として平成１６年度から５ヵ年をかけて完成しました５７０ｋｍの１級水準点、県北地方の２３点の１級基準点におきましても、例外なく大きな変動が発生しました。その状況を踏まえ、早々に茨城県土木部と再観測について、協議を重ねて参りました。最終的に県上層部のご理解をいただき、震災復興事業として平成２４年、２５年度の２ヵ年で再び県内５７０ｋｍの水準点及び県北地方２３点の１級基準点を再観測することができました。

今回の再観測は、茨城県と当協会との共同事業として位置付けされスタートすることになりました。

そこで、震災後に発表された新しい基準「測地成果２０１１」に基づき、協会員２８社の協力によりスタートしましたが、業界では、折からの技術者不足で苦しんでいる現状でありましたが、本事業が安心・安全の県土づくりに不可欠な事業であり、社会貢献になるとの信念から、非常に厳しい状況でありましたが、ようやく完成することができました。

今後は、協会ＨＰ上で常時、成果の公表をして、関係各位の方々には、広く県内のインフラ整備等の基準に活用していただき、統一された高さの基準（東京湾平均海面）精度の元で、整合性のとれた基盤地図情報取得の基礎となり、さらにＧＩＳが健全に普及することを願うものです。

ご協力いただいた関係各位の皆様には、厚く御礼申し上げますとともに、今後益々日進月歩で進化していく、測量技術に対しましてもご理解いただき、高精度の基準点、水準点の保護、管理につきましてもご協力をお願い申し上げます。

平成２６年４月

一般社団法人　茨城県測量設計業協会
会 長　方 波 見　正

※　２ヵ年計画による東日本大震災に伴う従前成果の改測作業

平成２４年度	１級基準点測量		２３　点				
	１級水準測量	延長	３６８㎞	検測	２４㎞	計	３９２㎞
平成２５年度	１級水準測量	延長	２１３㎞	検測	１８㎞	計	２３１㎞
		計	５８１㎞			合計	６２３㎞

※　測量成果検定機関　　一般社団法人　全国測量設計業協会連合会
公共測量支援センター

※　測量の精度　　１級水準測量　往復の出合差　2.5㎜√S　S：㎞
閉合差　15㎜√S
環閉合差　2㎜√S

※　水準測量の基準　　東京湾平均海面基準（Ｔ.Ｐ.）を０として、一等水準点及び茨城県地盤沈下調査水準点の１級水準点を与点とした。

※　この成果は国土交通省国土地理院及び茨城県生活環境部環境対策課の承認及び助言を得て同院所管の測量標及び測量成果を使用して得たものです。

（承認番号　平２４年度　国地関公第７０２号
平２５年度　国地関公第４６４号）

1級水準・1級基準点測量路線図

茨城県測量設計業協会

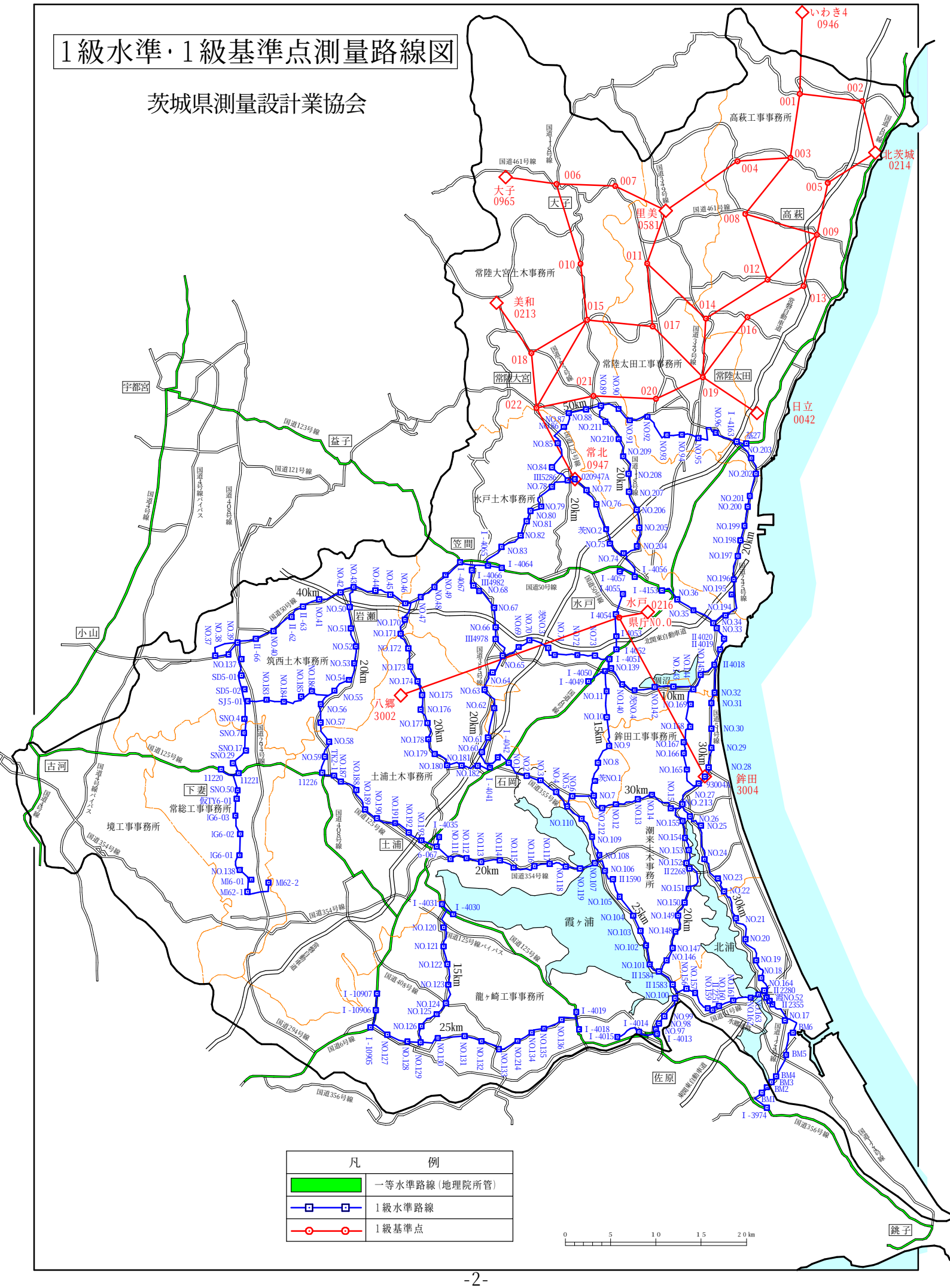

１級水準・１級基準点測量　実地講習会

主催　　一般社団法人　茨城県測量設計業協会

技術・経営委員会　担当副会長　　司代　洋和
委員長　　佐藤　清一
測量部会長　　木村　隆一

参加協力会員

平成２４年

城北測量設計㈱	㈱那珂測量設計事務所	㈱かつら設計
総合技研㈱	国土建設コンサルタント㈱	昭和測量㈱
茨城測量設計㈱	日拓測量設計㈱	共同測量㈱
㈱ミカミ	㈱コウノ	中央技術㈱
つくば設計㈱	㈱アスカコンサルタント	㈱マップ測設
倉持測量㈱	土浦ジステック㈱	大栄測量設計㈱
三友測量設計㈱	常陽測量設計㈱	㈱アイワ技研
㈱下川設計	㈱三喜コンサルタント	
ホコタ設計コンサルタンツ㈱		関東測量設計㈱
やまと技研㈱	㈱めいわ	㈱測研茨城

平成２５年

㈱かつら設計	国土建設コンサルタント㈱	共同測量㈱
㈱コウノ	㈱アスカコンサルタント	つくば設計㈱
倉持測量㈱	土浦ジステック㈱	大栄測量設計㈱
三友測量設計㈱	常陽測量設計㈱	㈱アイワ技研
ホコタ設計コンサルタンツ㈱		関東測量設計㈱
やまと技研㈱	㈱めいわ	㈱測研茨城

1級水準測量 成果一覧表

1級水準測量平均成果表

世界測地系（測地成果2011）
(基準：東京湾平均海面T.P.)

地　　区	水準点番号	距　離	結　　果	座　　標	備　　考
	(1)	km	m		
県央地区	Ⅰ4053		30.8872	X:　36635.629 Y:　54480.275	一等水準点 国土地理院成果
県庁		1.711			
	県庁NO.0		30.8258	X:　37896.730 Y:　55075.084	1級基準点兼用
		0.879			
	Ⅰ4054		29.9446	X:　38416.058 Y:　54847.898	一等水準点 国土地理院成果
県央地区	(1)				
	Ⅰ-4041		23.7307	X:　21252.449 Y:　39657.548	一等水準点 国土地理院成果
		2.396			
	NO.60		21.2832	X:　22988.782 Y:　38755.848	
		2.416			
	NO.61		19.0310	X:　25275.818 Y:　38906.773	
		2.863			
	NO.62		21.4429	X:　27596.907 Y:　40139.255	
		2.615			
	NO.63		37.6911	X:　29681.278 Y:　39166.948	
		2.334			
	NO.64		42.8448	X:　31653.028 Y:　39893.375	
		2.678			
	NO.65		27.8353	X:　33429.270 Y:　41281.619	
	(2)				
	NO.65		27.8353	X:　33429.270 Y:　41281.619	
		2.413			
	Ⅲ4978		32.7564	X:　34859.786 Y:　40336.436	
		1.896			
	NO.66		36.7663	X:　36678.029 Y:　40485.810	
		2.504			
	NO.67		52.7147	X:　39048.422 Y:　39991.048	
		2.309			
	NO.68		43.3624	X:　40655.036 Y:　38442.421	
		0.826			
	Ⅲ4982		53.9781	X:　41180.966 Y:　37962.615	
		2.002			
	Ⅰ-4066		47.8557	X:　42943.708 Y:　37994.233	一等水準点 国土地理院成果

「この測量成果は、国土地理院長の承認を得て同院所管の測量成果を使用して得たものである
（承認番号）　平24関公第702号」

1級水準測量平均成果表

世界測地系（測地成果2011）
(基準：東京湾平均海面T.P.)

地　　区	水準点番号	距　離	結　　果	座　　標	備　　考
県央地区	(3)	km	m		
	Ⅰ-4051		5.8120	X: 33085.067 Y: 53279.279	一等水準点 国土地理院成果
		2.406			
	NO.73		12.7714	X: 33430.617 Y: 51355.192	
		2.076			
	NO.72		12.6194	X: 33465.251 Y: 49523.413	
		2.623			
	NO.71		11.9308	X: 33457.921 Y: 47099.068	
		1.881			
	茨NO.3		29.0504	X: 34348.418 Y: 46359.645	
		2.536			
	NO.70		30.7645	X: 35256.520 Y: 44275.703	
		1.496			
	NO.69		18.9465	X: 34411.119 Y: 43148.977	
		2.222			
	NO.65		27.8353	X: 33429.270 Y: 41281.619	
	(4)				
	Ⅰ-4065		58.8010	X: 43686.236 Y: 39440.170	一等水準点 国土地理院成果
		2.881			
	NO.83		63.5122	X: 45524.978 Y: 41122.513	
		2.935			
	NO.82		81.7695	X: 47054.946 Y: 43478.522	
		1.656			
	NO.81		109.2747	X: 48367.793 Y: 44081.451	
		1.382			
	NO.80		65.7301	X: 49554.111 Y: 44451.694	
		1.236			
	NO.79		67.3518	X: 50122.717 Y: 45416.921	
		2.985			
	NO.78		50.0372	X: 52346.262 Y: 46830.487	
		2.131			
	Ⅲ5286		42.8306	X: 52992.902 Y: 48672.375	

「この測量成果は、国土地理院長の承認を得て同院所管の測量成果を使用して得たものである
（承認番号）　平24関公第702号」

1級水準測量平均成果表

世界測地系（測地成果2011）
(基準：東京湾平均海面T.P.)

地　　区	水準点番号	距　離	結　　果	座　　標	備　　考
県央地区	(5)	km	m		
	Ⅲ5286		42.8306	X: 52992.902 Y: 48672.375	
		2.207			
	NO.84		22.1796	X: 54591.872 Y: 47388.999	
		2.834			
	NO.85		20.9980	X: 57077.229 Y: 47522.240	
		2.713			
	NO.86		26.6818	X: 59042.244 Y: 48098.523	
		1.492			
	NO.87		75.1429	X: 60339.426 Y: 48696.617	
		2.018			
	NO.88		38.9321	X: 60817.861 Y: 50616.419	
		1.824			
	NO.89		53.0973	X: 61216.517 Y: 52375.437	
	(6)				
	NO.89		53.0973	X: 61216.517 Y: 52375.437	
		2.204			
	NO.90		22.7673	X: 60656.876 Y: 54244.257	
		2.094			
	NO.91		17.4629	X: 59538.150 Y: 55847.677	
		2.097			
	NO.92		22.3419	X: 60097.810 Y: 57578.743	
		3.243			
	NO.93		12.6673	X: 57777.244 Y: 59288.497	
		1.705			
	NO.94		10.8980	X: 57597.464 Y: 60942.473	
		2.642			
	NO.95		13.3583	X: 57501.568 Y: 63361.053	
		2.602			
	NO.96		7.0736	X: 58066.697 Y: 65067.956	
		2.738			
	Ⅰ-4163		5.0697	X: 57120.653 Y: 67440.721	一等水準点 国土地理院成果

「この測量成果は、国土地理院長の承認を得て同院所管の測量成果を使用して得たものである
（承認番号）　平24関公第702号」

1級水準測量平均成果表

世界測地系（測地成果2011）
(基準：東京湾平均海面T.P.)

地　　区	水準点番号	距　離	結　　果	座　　標	備　　考
県央地区	(7)	km	m		
	交4056	2.655	23.8228	X: 42291.421 Y: 56020.297	一等水準点 国土地理院成果
	NO.74		32.4131	X: 44442.260 Y: 54916.140	
	(8)				
	NO.74		32.4131	X: 44442.260 Y: 54916.140	
	NO.75	2.318	29.5219	X: 45635.665 Y: 53280.432	
	茨NO.2	1.457	8.7352	X: 47114.658 Y: 52847.862	
	NO.76	3.091	10.5435	X: 49829.351 Y: 51697.491	
	NO.77	2.382	43.4485	X: 51869.415 Y: 50587.873	
	020947A	1.688	45.7546	X: 52938.721 Y: 49498.742	
	III5286	1.035	42.8306	X: 52992.902 Y: 48672.375	
	(9)				
	NO.74		32.4131	X: 44442.260 Y: 54916.140	
	NO.204	2.005	8.1559	X: 45453.122 Y: 56387.747	
	NO.205	2.232	32.0078	X: 47621.988 Y: 56478.990	
	NO.206	2.028	36.6977	X: 49567.353 Y: 56091.793	
	NO.207	2.203	40.1654	X: 51532.948 Y: 55231.385	
	NO.208	2.098	53.2784	X: 53569.522 Y: 55179.225	
	NO.209	2.084	42.1509	X: 55473.386 Y: 54654.897	
	NO.210	2.099	19.4422	X: 57383.814 Y: 54193.633	
	NO.211	2.486	50.9621	X: 59346.383 Y: 52755.854	
	NO.89	2.244	53.0973	X: 61216.517 Y: 52375.437	

「この測量成果は、国土地理院長の承認を得て同院所管の測量成果を使用して得たものである
（承認番号）　平24関公第702号」

1級水準測量平均成果表

世界測地系（測地成果2011）
(基準：東京湾平均海面T.P.)

地　　区	水準点番号	距　離	結　　果	座　　標	備　　考
	(1)	km	m		
県央・鹿行地区	Ⅰ-4014		2.4257	X:　-8040.834 Y:　56707.724	一等水準点 国土地理院成果
		2.395			
	Ⅰ-4013		1.7594	X:　-7941.036 Y:　58934.669	
		0.849			
	NO.97		2.0653	X:　-7701.749 Y:　58606.095	
		0.996			
	NO.98		1.2860	X:　-6836.405 Y:　59098.892	
		1.004			
	NO.99		1.2394	X:　-5973.851 Y:　59595.440	
		2.405			
	NO.100		9.2174	X:　-4105.934 Y:　60975.740	
	(2)				
	NO.100		9.2174	X:　-4105.934 Y:　60975.740	
		2.298			
	Ⅱ1583		4.8303	X:　-2126.911 Y:　60018.255	
		1.775			
	Ⅱ1584		2.0592	X:　-1304.410 Y:　58522.684	

「この測量成果は、国土地理院長の承認を得て同院所管の測量成果を使用して得たものである
（承認番号）　平24関公第702号」

1級水準測量平均成果表

世界測地系（測地成果2011）
(基準：東京湾平均海面T.P.)

地　　区	水準点番号	距　離	結　　果	座　　標	備　　考
	(3)	km	m		
県央・鹿行地区	Ⅱ1584		2.0592	X: -1304.410 Y: 58522.684	
		1.451			
	NO.101		3.0515	X: -487.239 Y: 57648.355	
		2.647			
	NO.102		5.9918	X: 1869.413 Y: 57264.924	
		1.875			
	NO.103		3.7069	X: 3468.595 Y: 56492.830	
		1.874			
	NO.104		3.3622	X: 5138.266 Y: 55758.955	
		3.060			
	NO.105		4.5247	X: 7485.530 Y: 53918.173	
		2.019			
	Ⅱ1590		3.8659	X: 9354.136 Y: 53218.860	
		1.723			
	NO.106		3.3215	X: 10690.220 Y: 52464.703	
		1.778			
	NO.107		5.2527	X: 10672.351 Y: 51238.079	
		1.530			
	NO.108		4.5734	X: 11739.509 Y: 51987.698	
		2.574			
	NO.109		4.9086	X: 13586.364 Y: 51062.738	
		2.264			
	NO.110		5.6450	X: 15361.696 Y: 49948.875	
		1.950			
	NO.5		7.8554	X: 16489.413 Y: 48602.376	
	(4)				
	Ⅰ-4042		24.4741	X: 22666.280 Y: 40739.298	一等水準点 国土地理院成果
		2.521			
	NO.1		19.6791	X: 21383.677 Y: 42373.101	
		2.690			
	NO.2		25.8484	X: 19913.668 Y: 43981.438	
		1.569			
	NO.3		24.2995	X: 19594.455 Y: 45518.127	
		1.916			
	NO.4		4.4569	X: 18345.193 Y: 46861.355	
		2.684			
	NO.5		7.8554	X: 16489.413 Y: 48602.376	

「この測量成果は、国土地理院長の承認を得て同院所管の測量成果を使用して得たものである
（承認番号）　平24関公第702号」

1級水準測量平均成果表

世界測地系（測地成果2011）
(基準：東京湾平均海面T.P.)

地　　区	水準点番号	距　離	結　　果	座　　標	備　　考
	(5)	km	m		
県央・鹿行地区	NO.5	1.838	7.8554	X: 16489.413 Y: 48602.376	
	NO.6	2.169	22.6487	X: 18035.434 Y: 49099.702	
	NO.7		16.9982	X: 18130.072 Y: 51176.233	
	(6)				
	NO.7		16.9982	X: 18130.072 Y: 51176.233	
	茨NO.1	2.246	25.3646	X: 19843.447 Y: 51293.333	
	NO.8	1.835	30.8383	X: 21265.874 Y: 51819.161	
	NO.9	2.793	10.3087	X: 23623.178 Y: 53058.259	
	NO.10	3.095	29.4249	X: 26592.670 Y: 52652.468	
	NO.11	2.918	9.2661	X: 29477.437 Y: 52474.730	
	Ⅰ-4050	2.262	22.6819	X: 31444.519 Y: 52388.168	一等水準点 国土地理院成果
	(7)				
	NO.7		16.9982	X: 18130.072 Y: 51176.233	
	NO.212	2.102	12.5213	X: 16615.405 Y: 52072.971	
	NO.12	1.773	31.5501	X: 16973.659 Y: 53741.400	
	NO.13	2.628	31.2344	X: 17455.318 Y: 56225.727	
	NO.14	1.680	5.0614	X: 17805.340 Y: 57761.566	
	NO.15	2.335	4.4876	X: 16871.088 Y: 59662.577	

「この測量成果は、国土地理院長の承認を得て同院所管の測量成果を使用して得たものである
（承認番号）　平24関公第702号」

1級水準測量平均成果表

世界測地系（測地成果2011）
(基準：東京湾平均海面T.P.)

地　　区	水準点番号	距　離	結　　果	座　　標	備　　考
	(8)	km	m		
県央・鹿行地区	Ⅱ1584		2.0592	X: -1304.410 Y: 58522.684	
		1.769			
	NO.146		30.3700	X: -216.102 Y: 59483.572	
		1.700			
	NO.147		35.7808	X: 1180.720 Y: 60364.125	
		2.067			
	NO.148		34.7425	X: 3059.265 Y: 60726.245	
		1.900			
	NO.149		8.4631	X: 4640.606 Y: 61082.363	
		2.346			
	NO.150		10.3212	X: 6488.912 Y: 61752.900	
		1.751			
	NO.151		4.1453	X: 8055.869 Y: 62173.486	
		3.203			
	Ⅱ2268		5.7290	X: 10231.021 Y: 62449.096	
		1.266			
	NO.152		3.9634	X: 10874.704 Y: 61753.408	
		1.301			
	NO.153		13.1659	X: 12107.517 Y: 61631.939	
		1.745			
	NO.154		3.3044	X: 13780.538 Y: 61568.111	
		2.313			
	NO.155		6.5676	X: 15873.439 Y: 60885.656	
		1.662			
	NO.15		4.4876	X: 16871.088 Y: 59662.577	

「この測量成果は、国土地理院長の承認を得て同院所管の測量成果を使用して得たものである
（承認番号）　平24関公第702号」

1級水準測量平均成果表

世界測地系（測地成果2011）
(基準：東京湾平均海面T.P.)

地　　区	水準点番号	距　離	結　　果	座　　標	備　　考
	(9)	km	m		
県央・鹿行地区	NO.100		9.2174	X: -4105.934 Y: 60975.740	
		0.912			
	NO.156		3.5080	X: -4005.165 Y: 61756.320	
		0.998			
	NO.157		5.0063	X: -4615.397 Y: 62546.623	
		2.002			
	NO.159		22.6762	X: -6128.597 Y: 63834.266	
		0.130			
	Ⅱ2251		22.7008	X: -6174.221 Y: 63951.565	
		0.937			
	NO.160		4.1784	X: -5869.289 Y: 64796.992	
		2.004			
	NO.161		5.2214	X: -5110.702 Y: 66571.599	
		2.007			
	NO.162		1.2715	X: -4623.458 Y: 68407.207	
		1.090			
	NO.163		7.0385	X: -4350.073 Y: 69260.978	
		1.084			
	NO.164		9.5026	X: -3627.768 Y: 70067.944	
		0.560			
	Ⅱ2280		1.4284	X: -3904.528 Y: 70117.359	

「この測量成果は、国土地理院長の承認を得て同院所管の測量成果を使用して得たものである
（承認番号）　平24関公第702号」

1級水準測量平均成果表

世界測地系（測地成果2011）
(基準：東京湾平均海面T.P.)

地　　区	水準点番号	距　離	結　　果	座　　標	備　　考
	(10)	km	m		
県央・鹿行地区	Ⅰ-3974		1.5275	X: -15913.307 Y: 70007.569	一等水準点 国土地理院成果
		1.718			
	BM1		8.3685	X: -14858.183 Y: 70349.911	
		0.828			
	BM2		8.2076	X: -14205.880 Y: 70851.735	
		0.489			
	BM3		5.6869	X: -13868.766 Y: 71204.274	
		0.370			
	BM4		5.6951	X: -13647.227 Y: 71505.544	
		3.235			
	BM5		4.3852	X: -10616.846 Y: 72300.566	
		3.281			
	BM6		2.5811	X: -7955.389 Y: 73269.576	
		1.912			
	NO.17		1.1709	X: -6661.441 Y: 72389.500	
		2.521			
	Ⅱ2355		1.0412	X: -5153.646 Y: 70740.940	
		1.280			
	霞NO.52		1.6083	X: -4007.474 Y: 70328.851	
		0.279			
	Ⅱ2280		1.4284	X: -3904.528 Y: 70117.359	

「この測量成果は、国土地理院長の承認を得て同院所管の測量成果を使用して得たものである
（承認番号）　平24関公第702号」

1級水準測量平均成果表

世界測地系（測地成果2011）
(基準：東京湾平均海面T.P.)

地　　区	水準点番号	距　離	結　　果	座　　標	備　　考
	(11)	km	m		
県央・鹿行地区	Ⅱ2280		1.4284	X: -3904.528 Y: 70117.359	
		1.966			
	NO.18		5.2326	X: -2142.276 Y: 69636.444	
		2.254			
	NO.19		4.9084	X: -324.851 Y: 69202.712	
		2.937			
	NO.20		6.1829	X: 1934.610 Y: 68067.421	
		3.268			
	NO.21		3.7933	X: 4439.173 Y: 67075.626	
		3.550			
	NO.22		2.5450	X: 7267.755 Y: 65799.104	
		2.148			
	NO.23		5.0693	X: 8833.732 Y: 65051.534	
		2.903			
	NO.24		4.2903	X: 10907.005 Y: 63406.314	
		3.368			
	NO.25		5.0418	X: 14078.947 Y: 63177.453	
		2.215			
	NO.26		2.4826	X: 15477.336 Y: 61891.263	
		1.916			
	NO.213		4.3482	X: 16891.612 Y: 61601.622	
	(12)				
	NO.15		4.4876	X: 16871.088 Y: 59662.577	
		2.565			
	NO.213		4.3482	X: 16891.612 Y: 61601.622	
	(13)				
	NO.213		4.3482	X: 16891.612 Y: 61601.622	
		3.270			
	NO.27		30.8984	X: 19200.875 Y: 63149.152	

「この測量成果は、国土地理院長の承認を得て同院所管の測量成果を使用して得たものである
（承認番号）　平24関公第702号」

1級水準測量平均成果表

世界測地系（測地成果2011）
(基準：東京湾平均海面T.P.)

地　　区	水準点番号	距　離	結　　果	座　　標	備　　考
	(14)	km	m		
県央・鹿行地区	NO.27		30.8984	X: 19200.875 Y: 63149.152	
		1.469			
	93004A		39.2825	X: 20349.938 Y: 63967.321	
		1.064			
	NO.28		41.9878	X: 21085.503 Y: 64220.714	
		1.914			
	NO.29		41.4260	X: 22951.107 Y: 64421.476	
		2.380			
	NO.30		42.5887	X: 25314.990 Y: 64420.065	
		2.482			
	NO.31		42.9380	X: 27778.872 Y: 64307.999	
		1.346			
	NO.32		41.4169	X: 29038.133 Y: 64723.945	
		3.225			
	Ⅱ4018		33.4915	X: 32173.299 Y: 64804.419	
	(15)				
	NO.144		5.4602	X: 29741.886 Y: 62207.347	
		1.826			
	NO.145		21.6271	X: 31172.839 Y: 63253.591	
		2.045			
	Ⅱ4018		33.4915	X: 32173.299 Y: 64804.419	
	(16)				
	NO.27		30.8984	X: 19200.875 Y: 63149.152	
		2.778			
	NO.165		12.3634	X: 20705.348 Y: 61548.220	
		1.816			
	NO.166		17.6212	X: 22491.125 Y: 61325.678	
		1.274			
	NO.167		31.5049	X: 23572.589 Y: 61314.598	
		2.475			
	NO.168		17.1383	X: 25613.971 Y: 62141.642	
		2.918			
	NO.169		4.3450	X: 28011.450 Y: 61982.243	
		2.068			
	NO.144		5.4602	X: 29741.886 Y: 62207.347	

「この測量成果は、国土地理院長の承認を得て同院所管の測量成果を使用して得たものである
（承認番号）　平24関公第702号」

1級水準測量平均成果表

世界測地系（測地成果2011）
(基準：東京湾平均海面T.P.)

地　　区	水準点番号	距　離	結　　果	座　　標	備　　考
	(17)	km	m		
県央・鹿行地区	Ⅰ-4051		5.8120	X: 33085.067 Y: 53279.279	一等水準点 国土地理院成果
		1.283			
	NO.139		4.1845	X: 31988.111 Y: 53000.013	
		2.501			
	NO.140		5.4005	X: 30200.670 Y: 54445.127	
		1.567			
	茨NO.4		2.6771	X: 29513.010 Y: 55755.235	
		2.171			
	NO.142		20.0984	X: 29656.598 Y: 57909.771	
		2.227			
	NO.143		4.0419	X: 29845.947 Y: 60030.535	
		2.359			
	NO.144		5.4602	X: 29741.886 Y: 62207.347	
	(18)				
	Ⅱ4018		33.4915	X: 32173.299 Y: 64804.419	
		2.045			
	Ⅱ4019		6.7553	X: 33979.275 Y: 65389.451	
		1.289			
	Ⅱ4020		6.1624	X: 35043.123 Y: 65923.533	
		1.566			
	NO.33		2.5532	X: 36327.628 Y: 65285.278	
		0.637			
	NO.34		2.3089	X: 36780.637 Y: 64848.864	
	(19)				
	NO.34		2.3089	X: 36780.637 Y: 64848.864	
		2.559			
	NO.35		5.3907	X: 38249.016 Y: 62835.705	
		2.422			
	NO.36		5.7685	X: 39559.898 Y: 60812.144	
		2.322			
	Ⅰ-4153		7.0920	X: 40603.391 Y: 58796.681	一等水準点 国土地理院成果

「この測量成果は、国土地理院長の承認を得て同院所管の測量成果を使用して得たものである
（承認番号）　平24関公第702号」

1級水準測量平均成果表

世界測地系（測地成果2011）
(基準：東京湾平均海面T.P.)

地　　区	水準点番号	距　離	結　　果	座　　標	備　　考
	(20)	km	m		
県央・鹿行地区	Ⅰ-4163		5.0697	X: 57120.653 Y: 67440.721	一等水準点 国土地理院成果
		2.420			
	NO.203		5.0203	X: 55463.048 Y: 69006.830	
		2.496			
	NO.202		6.0083	X: 53643.395 Y: 69125.204	
		2.467			
	NO.201		23.2485	X: 51300.844 Y: 68473.175	
		1.567			
	NO.200		5.9734	X: 49755.130 Y: 68299.592	
		2.412			
	NO.199		28.4378	X: 47389.504 Y: 67838.888	
		1.834			
	NO.198		30.6212	X: 45643.763 Y: 67278.039	
		1.995			
	NO.197		30.8882	X: 43923.703 Y: 67104.534	
		2.252			
	NO.196		27.7661	X: 41747.510 Y: 66858.618	
		2.077			
	NO.195		3.0676	X: 39765.014 Y: 66829.565	
		2.594			
	NO.194		3.0689	X: 38111.720 Y: 65858.154	
		1.992			
	NO.34		2.3089	X: 36780.637 Y: 64848.864	

「この測量成果は、国土地理院長の承認を得て同院所管の測量成果を使用して得たものである
（承認番号）　平24関公第702号」

1級水準測量平均成果表

世界測地系（測地成果2011）
(基準：東京湾平均海面T.P.)

地　　区	水準点番号	距　離	結　　果	座　　標	備　　考
	(1)	km	m		
県西地区	MI62-1		15.9255	X: 7087.713 Y: 13228.849	1級水準点 地盤変動量調査結果
		1.331			
	MI6-01		14.7860	X: 8295.693 Y: 13285.143	
		1.811			
	NO.138		15.6799	X: 9482.505 Y: 12113.686	
		2.264			
	IG6-01		15.2454	X: 11437.519 Y: 12380.074	
		2.195			
	IG6-02		15.8546	X: 13412.322 Y: 12428.514	
		2.270			
	IG6-03		17.1793	X: 15304.456 Y: 11808.358	
		1.871			
	仮TY6-01		19.2372	X: 17061.267 Y: 11912.927	
		0.603			
	SNO.50		20.0053	X: 17630.245 Y: 12054.642	
		2.562			
	11221		21.0426	X: 19953.336 Y: 12201.050	一等水準点 地盤変動量調査結果
	(2)				
	11221		21.0426	X: 19953.336 Y: 12201.050	一等水準点 地盤変動量調査結果
		1.268			
	SNO.29		27.8209	X: 21134.633 Y: 11754.960	
		2.786			
	SNO.17		30.3293	X: 23445.738 Y: 12964.018	
		1.173			
	SNO.7		31.3236	X: 24452.114 Y: 12891.624	
		0.874			
	SNO.4		32.6499	X: 25212.005 Y: 13093.310	
		2.723			
	SJ5-01		31.4026	X: 27694.997 Y: 13037.238	
	(3)				
	SJ5-01		31.4026	X: 27694.997 Y: 13037.238	
		1.895			
	SD5-02		34.0186	X: 29180.276 Y: 12746.820	
		1.729			
	SD5-01		35.2420	X: 30568.296 Y: 12434.422	
		2.262			
	NO.137		28.8611	X: 32531.125 Y: 12355.413	
		2.051			
	NO.39		31.6093	X: 34232.190 Y: 11591.377	

「この測量成果は、国土地理院長の承認を得て同院所管の測量成果を使用して得たものである
（承認番号）　平25関公第464号」

1級水準測量平均成果表

世界測地系（測地成果2011）
(基準：東京湾平均海面T.P.)

地　　区	水準点番号	距　離	結　　果	座　　標	備　　考
県西地区	(4)	km	m		
	NO.39	2.193	31.6093	X: 34232.190 Y: 11591.377	
	Ⅱ-66	2.908	32.7254	X: 34639.969 Y: 13646.293	
	NO.40	2.860	38.2728	X: 35509.475 Y: 15659.748	
	Ⅱ-62	1.851	40.7929	X: 37136.136 Y: 17623.115	
	Ⅱ-63	2.008	50.8112	X: 38280.406 Y: 18884.740	
	NO.41	2.633	50.5765	X: 39078.676 Y: 20663.671	
	NO.42	1.804	43.4629	X: 39860.777 Y: 23105.712	
	NO.43		45.8101	X: 40459.591 Y: 24568.261	
	(5)				
	NO.43	2.639	45.8101	X: 40459.591 Y: 24568.261	
	NO.44	1.964	51.7517	X: 40101.888 Y: 27022.170	
	NO.45	2.004	58.2817	X: 39648.755 Y: 28622.209	
	NO.46		79.4213	X: 38778.010 Y: 30311.275	
	(6)				
	NO.46	1.902	79.4213	X: 38778.010 Y: 30311.275	
	NO.47	1.954	59.4716	X: 39340.892 Y: 31962.320	
	NO.48	1.881	51.6005	X: 40510.580 Y: 33462.077	
	NO.49	2.484	49.2649	X: 41804.062 Y: 34656.942	
	Ⅰ-4067		53.0922	X: 43285.597 Y: 36359.405	一等水準点 国土地理院成果

「この測量成果は、国土地理院長の承認を得て同院所管の測量成果を使用して得たものである
（承認番号）　平25関公第464号」

1級水準測量平均成果表

世界測地系（測地成果2011）
(基準：東京湾平均海面T.P.)

地　　区	水準点番号	距　離	結　　果	座　　標	備　　考
	(7)	km	m		
県西地区	11226		16.8957	X: 20123.543 Y: 20903.442	一等水準点 地盤変動量調査結果
		1.915			
	NO.59		16.8874	X: 21817.574 Y: 21290.088	
		2.352			
	NO.58		26.3418	X: 23676.402 Y: 21539.266	
		2.102			
	NO.57		23.5867	X: 25508.962 Y: 20792.717	
		2.044			
	NO.56		26.0182	X: 27505.379 Y: 20832.866	
		2.122			
	NO.55		34.5931	X: 28945.947 Y: 22306.961	
	(8)				
	NO.55		34.5931	X: 28945.947 Y: 22306.961	
		2.094			
	NO.54		37.7638	X: 30173.300 Y: 23928.298	
		1.988			
	NO.53		38.3702	X: 31919.939 Y: 24552.457	
		1.906			
	NO.52		40.9381	X: 33791.246 Y: 24738.242	
		2.126			
	NO.51		43.4979	X: 35871.545 Y: 24314.557	
		2.514			
	NO.50		57.0794	X: 38359.808 Y: 24124.290	
		2.516			
	NO.43		45.8101	X: 40459.591 Y: 24568.261	
	(9)				
	SJ5-01		31.4026	X: 27694.997 Y: 13037.238	
		2.490			
	NO.183		20.2664	X: 28000.149 Y: 15293.302	
		2.084			
	NO.184		36.5846	X: 27744.485 Y: 17280.749	
		2.808			
	NO.185		27.2432	X: 28371.508 Y: 19157.783	
		1.771			
	NO.186		27.8034	X: 28889.791 Y: 20505.123	
		2.076			
	NO.55		34.5931	X: 28945.947 Y: 22306.961	

「この測量成果は、国土地理院長の承認を得て同院所管の測量成果を使用して得たものである
（承認番号）　平25関公第464号」

1級水準測量平均成果表

世界測地系（測地成果2011）
(基準：東京湾平均海面T.P.)

地　　区	水準点番号	距　離	結　　果	座　　標	備　　考
	(10)	km	m		
県西地区	Ⅰ-4041		23.7307	X: 21252.449 Y: 39657.548	一等水準点 国土地理院成果
		0.877			
	NO.182		4.6309	X: 20821.421 Y: 39073.799	
		2.304			
	NO.181		7.3612	X: 20631.449 Y: 37119.543	
		2.013			
	NO.180		29.1704	X: 20756.291 Y: 35410.298	
		2.381			
	NO.179		15.4679	X: 22065.767 Y: 34035.930	
		2.211			
	NO.178		12.6759	X: 23904.607 Y: 33176.152	
		1.799			
	NO.177		12.8397	X: 25503.172 Y: 33191.619	
		2.026			
	NO.176		18.8136	X: 27185.100 Y: 32321.594	
		1.392			
	NO.175		16.1284	X: 28450.999 Y: 32571.613	
		2.424			
	NO.174		33.4035	X: 30500.422 Y: 31909.739	
		1.862			
	NO.173		33.0836	X: 32122.324 Y: 31182.007	
		2.068			
	NO.172		44.8828	X: 34097.094 Y: 30885.946	
		2.093			
	NO.171		83.1181	X: 35743.767 Y: 29961.655	
		2.149			
	NO.170		88.0264	X: 37634.528 Y: 30415.959	
		1.859			
	NO.46		79.4213	X: 38778.010 Y: 30311.275	
	(11)				
	NO.39		31.6093	X: 34232.190 Y: 11591.377	
		1.813			
	NO.38		35.1391	X: 32913.284 Y: 10561.125	
		1.597			
	NO.37		38.1251	X: 32772.125 Y: 9076.027	
		3.647			
	NO.39		31.6093	X: 34232.190 Y: 11591.377	

「この測量成果は、国土地理院長の承認を得て同院所管の測量成果を使用して得たものである
（承認番号）　平25関公第464号」

1級水準測量平均成果表

世界測地系（測地成果2011）
(基準：東京湾平均海面T.P.)

地　　区	水準点番号	距　離	結　　果	座　　標	備　　考
県南地区	(1)	km	m		
	TK2-1		15.3664	X: 19814.709 Y: 22387.890	1級水準点 地盤変動量調査結果
		0.829			
	NO.187		14.5957	X: 19299.677 Y: 23036.916	
		2.104			
	NO.188		23.3837	X: 18296.310 Y: 24614.691	
		2.658			
	NO.189		10.8753	X: 16135.013 Y: 25734.898	
		1.705			
	NO.190		9.2042	X: 15127.426 Y: 27041.274	
		2.256			
	NO.191		28.4112	X: 14576.655 Y: 29142.764	
		2.025			
	NO.192		27.4627	X: 13567.831 Y: 30845.653	
		1.581			
	NO.193		21.3384	X: 12822.454 Y: 32208.702	
		1.735			
	6-067		21.7664	X: 11816.593 Y: 33469.663	道路水準点 国土地理院成果
	(2)				
	6-067		21.7664	X: 11816.593 Y: 33469.663	道路水準点 国土地理院成果
		2.310			
	NO.111		4.3121	X: 10844.215 Y: 35370.283	
		2.196			
	NO.112		25.2785	X: 10947.394 Y: 36956.706	
		1.968			
	NO.113		23.9820	X: 10661.564 Y: 38880.964	
		2.090			
	NO.114		24.1551	X: 11183.449 Y: 40876.332	
		2.010			
	NO.115		24.8505	X: 10171.370 Y: 42498.806	
		2.253			
	NO.116		24.0024	X: 10273.147 Y: 44464.228	
		2.017			
	NO.117		25.6544	X: 10632.767 Y: 46411.929	
		2.174			
	NO.118		12.0321	X: 10451.351 Y: 48447.227	
		2.243			
	NO.119		3.9187	X: 10000.202 Y: 50425.458	
		1.054			
	NO.107		5.2527	X: 10672.351 Y: 51238.079	1級水準点 1級水準測量成果

「この測量成果は、国土地理院長の承認を得て同院所管の測量成果を使用して得たものである
（承認番号）　平25関公第464号」

1級水準測量平均成果表

世界測地系（測地成果2011）
(基準：東京湾平均海面T.P.)

地　　区	水準点番号	距　離	結　　果	座　　標	備　　考
県南地区	(3)	km	m		
	Ⅰ-4030		4.0269	X: 4735.831 Y: 35613.573	一等水準点 国土地理院成果
		2.064			
	NO.120		25.7062	X: 3045.951 Y: 34830.544	
		2.183			
	NO.121		24.5284	X: 937.344 Y: 34686.384	
		2.052			
	NO.122		26.1908	X: -976.326 Y: 35260.813	
		2.112			
	NO.123		9.1146	X: -2974.824 Y: 35403.956	
		2.756			
	NO.124		7.2366	X: -5483.834 Y: 34910.315	
		1.599			
	NO.125		14.2178	X: -6591.239 Y: 33857.502	
		2.479			
	NO.126		7.7764	X: -8763.868 Y: 33168.753	
		1.895			
	NO.129		4.7065	X: -10554.469 Y: 32623.357	
	(4)				
	Ⅰ-4019		20.2185	X: -6365.426 Y: 49612.175	一等水準点 国土地理院成果
		1.794			
	NO.136		4.3195	X: -6840.219 Y: 48168.190	
		2.234			
	NO.135		4.1563	X: -7782.833 Y: 46402.932	
		1.986			
	NO.134		3.7947	X: -8385.410 Y: 44646.488	
		2.076			
	NO.214		3.6767	X: -9387.705 Y: 42896.090	
		1.812			
	NO.133		3.9695	X: -10311.381 Y: 41424.772	
		2.042			
	NO.132		4.9291	X: -9534.379 Y: 39561.900	
		1.942			
	NO.131		4.9917	X: -8813.603 Y: 37766.171	
		2.881			
	NO.130		4.2700	X: -9114.127 Y: 34965.081	
		3.472			
	NO.129		4.7065	X: -10554.469 Y: 32623.357	

「この測量成果は、国土地理院長の承認を得て同院所管の測量成果を使用して得たものである
（承認番号）　平25関公第464号」

1級水準測量平均成果表

世界測地系（測地成果2011）
(基準：東京湾平均海面T.P.)

地　　区	水準点番号	距　離	結　　果	座　　標	備　　考
	(5)	km	m		
県南地区	Ⅰ-10906	2.126	7.7049	X: -5617.430 Y: 27372.643	一等水準点 国土地理院成果
	Ⅰ-10905	2.051	6.0621	X: -7702.785 Y: 27044.951	
	NO.127	2.469	5.6476	X: -8954.772 Y: 28617.832	
	NO.128	1.940	5.2130	X: -10138.371 Y: 30750.053	
	NO.129		4.7065	X: -10554.469 Y: 32623.357	

「この測量成果は、国土地理院長の承認を得て同院所管の測量成果を使用して得たものである
（承認番号）　平25関公第464号」

1 級 水 準 点 の 記

目　　次

点名			頁
県央地区	県庁NO.0	NO.60	31
	NO.61	NO.62	32
	NO.63	NO.64	33
	NO.65	Ⅲ4978	34
	NO.66	NO.67	35
	NO.68	Ⅲ4982	36
	NO.73	NO.72	37
	NO.71	茨NO.3	38
	NO.70	NO.69	39
	NO.83	NO.82	40
	NO.81	NO.80	41
	NO.79	NO.78	42
	Ⅲ5286	NO.84	43
	NO.85	NO.86	44
	NO.87	NO.88	45
	NO.89	NO.90	46
	NO.91	NO.92	47
	NO.93	NO.94	48
	NO.95	NO.96	49
	NO.74	NO.75	50
	茨NO.2	NO.76	51
	NO.77	020947A	52
	NO.204	NO.205	53
	NO.206	NO.207	54
	NO.208	NO.209	55
	NO.210	NO.211	56
県央・鹿行地区	NO.97	NO.98	57
	NO.99	NO.100	58
	Ⅱ1583	Ⅱ1584	59
	NO.101	NO.102	60
	NO.103	NO.104	61
	NO.105	Ⅱ1590	62
	NO.106	NO.107	63
	NO.108	NO.109	64
	NO.110	NO.5	65
	NO.1	NO.2	66
	NO.3	NO.4	67
	NO.6	NO.7	68
	茨NO.1	NO.8	69
	NO.9	NO.10	70
	NO.11	NO.212	71
	NO.12	NO.13	72
	NO.14	NO.15	73
	NO.146	NO.147	74
	NO.148	NO.149	75
	NO.150	NO.151	76
	Ⅱ2268	NO.152	77
	NO.153	NO.154	78
	NO.155	NO.156	79
	NO.157	NO.159	80
	Ⅱ2251	NO.160	81

点名			頁
県央・鹿行地区	NO.161	NO.162	82
	NO.163	NO.164	83
	Ⅱ2280	BM1	84
	BM2	BM3	85
	BM4	BM5	86
	BM6	NO.17	87
	Ⅱ2355	霞NO.52	88
	NO.18	NO.19	89
	NO.20	NO.21	90
	NO.22	NO.23	91
	NO.24	NO.25	92
	NO.26	NO.213	93
	NO.27	93004A	94
	NO.28	NO.29	95
	NO.30	NO.31	96
	NO.32	Ⅱ4018	97
	NO.144	NO.145	98
	NO.165	NO.166	99
	NO.167	NO.168	100
	NO.169	NO.139	101
	NO.140	茨NO.4	102
	NO.142	NO.143	103
	Ⅱ4019	Ⅱ4020	104
	NO.33	NO.34	105
	NO.35	NO.36	106
	NO.203	NO.202	107
	NO.201	NO.200	108
	NO.199	NO.198	109
	NO.197	NO.196	110
	NO.195	NO.194	111
県西地区	MI6-01	NO.138	112
	IG6-01	IG6-02	113
	IG6-03	仮TY6-01	114
	SNO.50	SNO.29	115
	SNO.17	SNO.7	116
	SNO.4	SJ5-01	117
	SD5-02	SD5-01	118
	NO.137	NO.39	119
	Ⅱ-66	NO.40	120
	Ⅱ-62	Ⅱ-63	121
	NO.41	NO.42	122
	NO.43	NO.44	123
	NO.45	NO.46	124
	NO.47	NO.48	125
	NO.49	NO.59	126
	NO.58	NO.57	127
	NO.56	NO.55	128
	NO.54	NO.53	129
	NO.52	NO.51	130
	NO.50	NO.183	131
	NO.184	NO.185	132

点名			頁
県西地区	NO.186	NO.182	133
	NO.181	NO.180	134
	NO.179	NO.178	135
	NO.177	NO.176	136
	NO.175	NO.174	137
	NO.173	NO.172	138
	NO.171	NO.170	139
	NO.38	NO.37	140
県南地区	NO.187	NO.188	141
	NO.189	NO.190	142
	NO.191	NO.192	143
	NO.193	NO.111	144
	NO.112	NO.113	145
	NO.114	NO.115	146
	NO.116	NO.117	147
	NO.118	NO.119	148
	NO.120	NO.121	149
	NO.122	NO.123	150
	NO.124	NO.125	151
	NO.126	NO.129	152
	NO.136	NO.135	153
	NO.134	NO.214	154
	NO.133	NO.132	155
	NO.131	NO.130	156
	NO.127	NO.128	157

一級水準点の記

標識番号	第　県庁NO.0　号	20万分の1図名	水　戸
		5万分の1図名	水　戸
所在地	茨城県水戸市笠原町978-6番地内		
		地　目	宅　地
敷地	茨　城　県		
管理者			
標石の種類	金　属　標	埋設法	地　上
選点	平成20年 8月 5日	選点者	佐藤　清一
埋設	平成21年 3月18日	埋設者	佐藤　清一
観測	平成25年 5月 9日	観測者	野村　豊
旧埋設	――		
周辺の目標	茨城県庁		
その他	――		
隣接点との距離	(I 4053) Km 1.7	(県庁NO.0) Km 0.9	(I 4054)
備考	平成25年 5月9日　改測　1級基準点兼用		

要　図

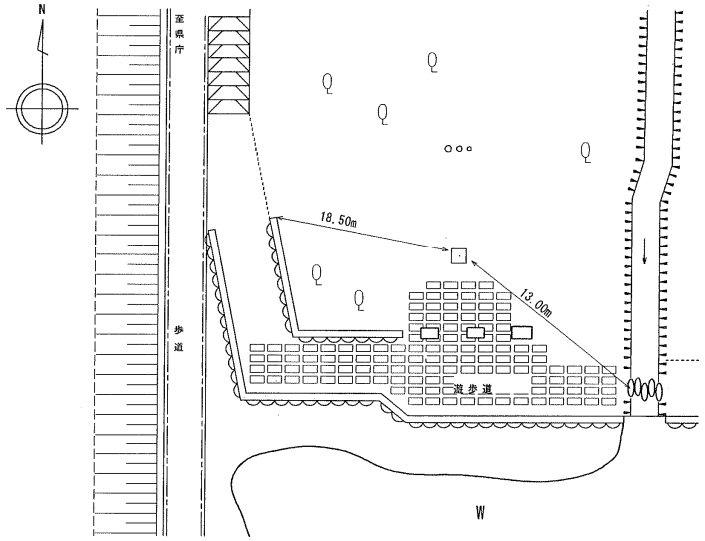

平成25年5月24日　調製

一級水準点の記

標識番号	第　NO.60　号	20万分の1図名	水　戸
		5万分の1図名	石　岡
所在地	茨城県石岡市鹿の子1丁目9426番地先		
		地　目	公衆用道路
敷地	石岡市		
管理者	道　路　管　理　課		
標石の種類	金属標	埋設法	地　上
選点	平成18年 4月21日	選点者	立松　伸一
埋設	平成18年 5月11日	埋設者	立松　伸一
観測	平成25年 2月16日	観測者	田家　真一
旧埋設	――		
周辺の目標	谷向橋		
その他	――		
隣接点との距離	(I -4041) Km 2.4	(NO.60) Km 2.4	(NO.61)
備考	平成25年 2月16日　改測		

要　図

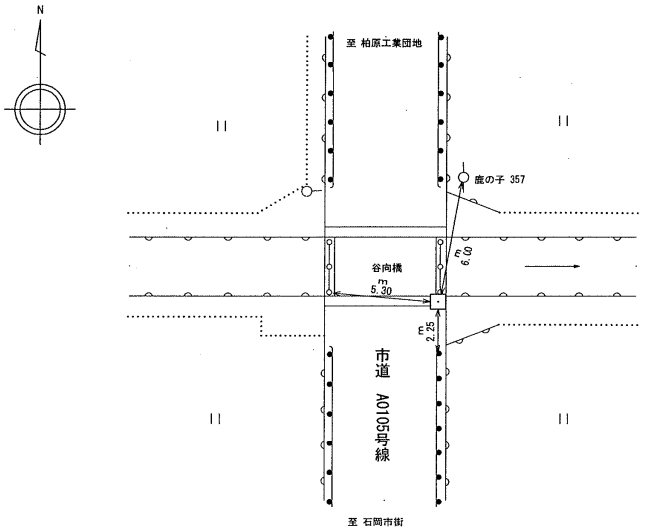

平成25年 5月24日　調製

一級水準点の記

標識番号	第　NO.61　号	20万分の1図名	水　戸
		5万分の1図名	石　岡
所在地	茨城県石岡市大字石岡字根当16179番地先		
		地　目	公衆用道路
敷地管理者	茨城県		
	土浦土木事務所　管理課		
標石の種類	金属標	埋設法	地　上
選点	平成18年 4月21日	選点者	立松　伸一
埋設	平成18年 5月11日	埋設者	立松　伸一
観測	平成25年 2月16日	観測者	田家　真一
旧埋設	――		
周辺の目標	根当橋		
その他	――		
隣接点との距離	(NO.60)　Km 2.4	(NO.61)　Km 2.9	(NO.62)
備考	平成25年 2月16日　改測		

要　図

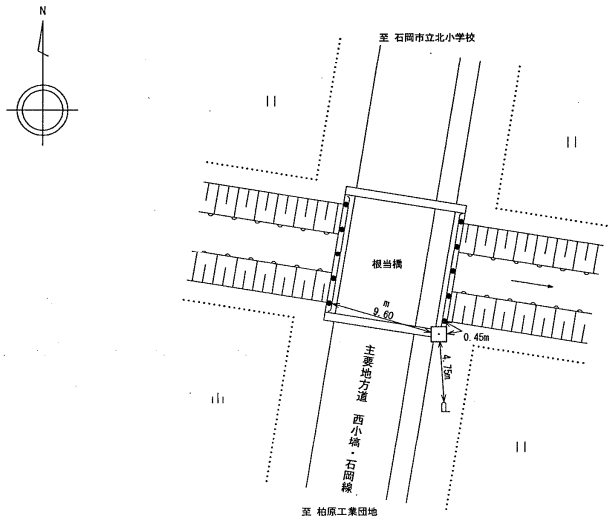

平成25年 5月24日　調製

一級水準点の記

標識番号	第　NO.62　号	20万分の1図名	水　戸
		5万分の1図名	石　岡
所在地	茨城県小美玉市羽鳥橋上3302番地先		
		地　目	公衆用道路
敷地管理者	茨城県		
	水戸土木事務所　管理課		
標石の種類	金属標	埋設法	地　上
選点	平成18年 4月12日	選点者	立松　伸一
埋設	平成18年 5月11日	埋設者	立松　伸一
観測	平成25年 2月17日	観測者	田家　真一
旧埋設	――		
周辺の目標	羽鳥橋		
その他	――		
隣接点との距離	(NO.61)　Km 2.9	(NO.62)　Km 2.6	(NO.63)
備考	平成25年 2月17日　改測		

要　図

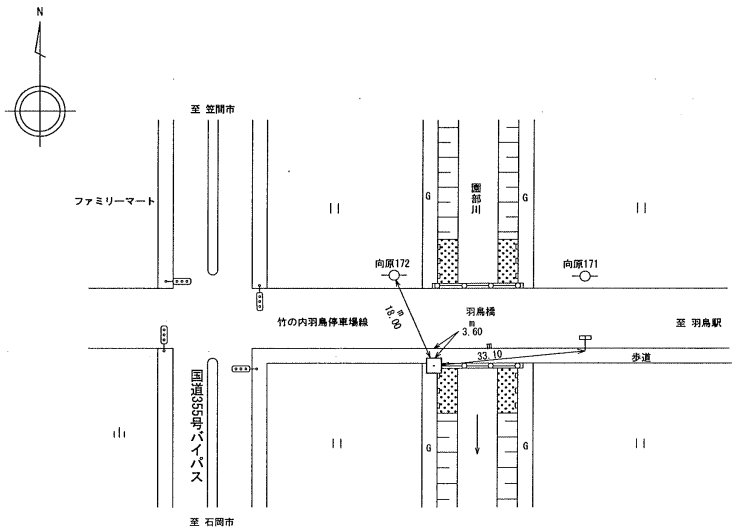

平成25年 5月24日　調製

一級水準点の記

標識番号	第 NO.63 号	20万分の1図名	水 戸
		5万分の1図名	石 岡
所在地	茨城県石岡市真家字神影2655-5番地先		
		地 目	公衆用道路
敷地管理者	石 岡 市		
	建 設 課		
標石の種類	金属標	埋設法	地 上
選点	平成18年 4月12日	選点者	立松 伸一
埋設	平成18年 5月 9日	埋設者	立松 伸一
観測	平成25年 2月17日	観測者	田家 真一
旧埋設	――――		
周辺の目標	成田畳店		
その他	――――		
隣接点との距離	(NO.62) Km 2.6	(NO.63) Km 2.3	(NO.64)
備考	平成25年 2月17日 改測		

要 図

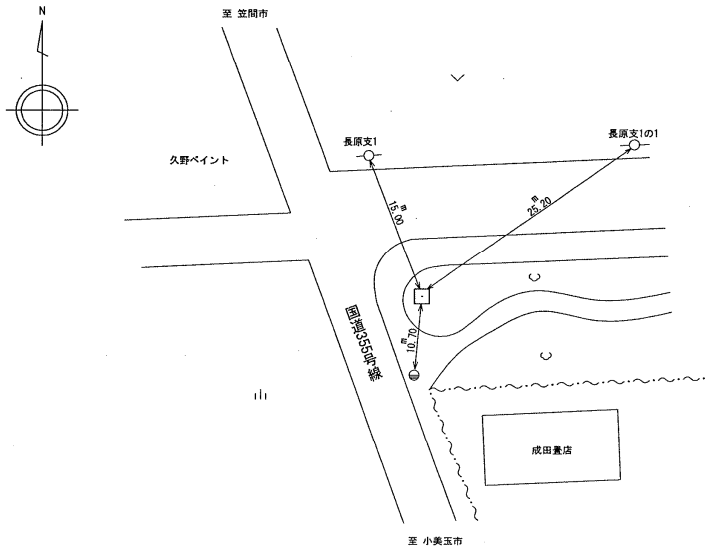

平成25年 5月24日 調製

一級水準点の記

標識番号	第 NO.64 号	20万分の1図名	水 戸
		5万分の1図名	石 岡
所在地	茨城県笠間市泉字巴川3226番地先		
		地 目	公衆用道路
敷地	茨 城 県		
管理者	水戸土木事務所 管理課		
標石の種類	金 属 標	埋設法	地 上
選点	平成18年 4月12日	選点者	立松 伸一
埋設	平成18年 5月10日	埋設者	立松 伸一
観測	平成25年 4月10日	観測者	野村 豊
旧埋設	――――		
周辺の目標	泉跨線橋		
その他	――――		
隣接点との距離	(NO.63) Km 2.3	(NO.64) Km 2.7	(NO.65)
備考	平成25年4月10日 改測		

要 図

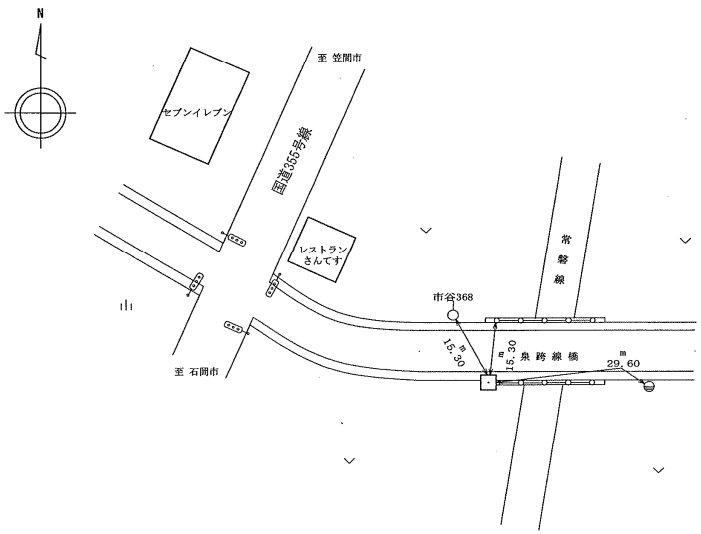

平成25年 5月22日 調製

一級水準点の記

標識番号	第 NO.65 号	20万分の1図名	水戸
		5万分の1図名	石岡
所在地	茨城県笠間市下郷字白旗5140番地		
		地目	宅地
敷地管理者	笠間市		
	岩間支所 地域総務課		
標石の種類	金属標	埋設法	地上
選点	平成18年 4月11日	選点者	磯前 太
埋設	平成18年 5月16日	埋設者	立松 伸一
観測	平成25年 4月11日	観測者	野村 豊
旧埋設	――――		
周辺の目標	笠間市岩間支所		
その他	――――		
隣接点との距離	(NO.64) 2.7 Km	(NO.65) 2.4 Km	(Ⅲ4978)
			(NO.69) 2.2 Km
備考	平成25年 4月11日 改測		

要図

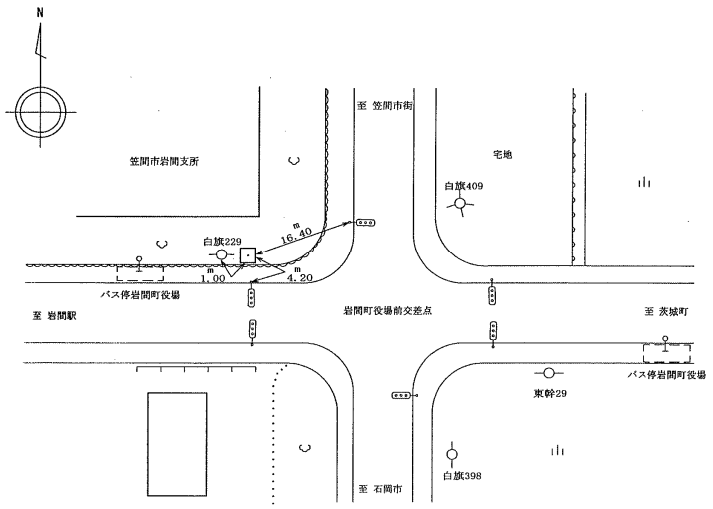

平成25年 5月22日 調製

三等水準点の記

L0 30000004978

標識番号	第 4978 号	20万分の1図名	水戸
		5万分の1図名	石岡
所在地	茨城県笠間市下郷833		
		地目	山林
敷地管理者	茨城県笠間市下郷487		
	野口 隆男		
標石の種類	金属標	埋設法	地中
選点	――――	選点者	――――
埋設	昭和44年 5月21日	埋設者	高橋 義明
観測	平成25年 4月12日	観測者	野村 豊
旧埋設	――――		
周辺の目標	電柱 滝尻163、429		
その他	――――		
隣接点との距離	(NO.65) 2.4 Km	(Ⅲ4978) 1.9 Km	(NO.66)
備考	平成25年 4月12日 改測		

要図

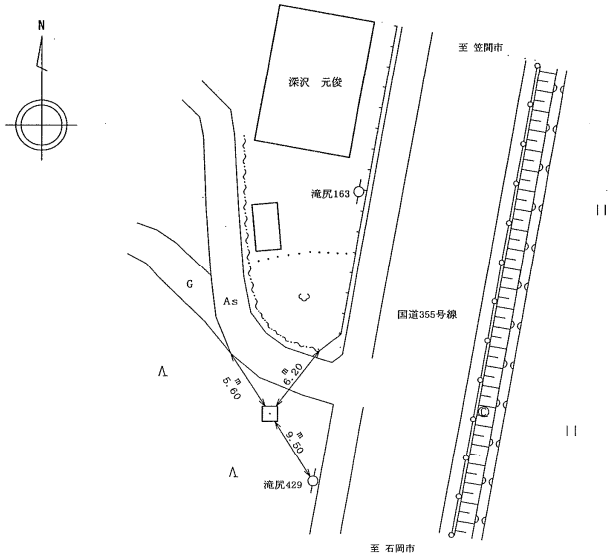

平成25年 5月22日 調製

一級水準点の記

標識番号	第 NO.66 号	20万分の1図名	水戸
		5万分の1図名	石岡
所在地	茨城県笠間市南小泉字後田965番地先		
		地目	公衆用道路
敷地管理者	茨城県 水戸土木事務所 管理課		
標石の種類	金属標	埋設法	地上
選点	平成18年 4月11日	選点者	磯前 太
埋設	平成18年 5月11日	埋設者	立松 伸一
観測	平成25年 4月15日	観測者	野村 豊
旧埋設	――		
周辺の目標	小泉橋:		
その他	――		
隣接点との距離	(III4978) Km 1.9	(NO.66) Km 2.5	(NO.67)
備考	平成25年 4月15日 改測		

要図

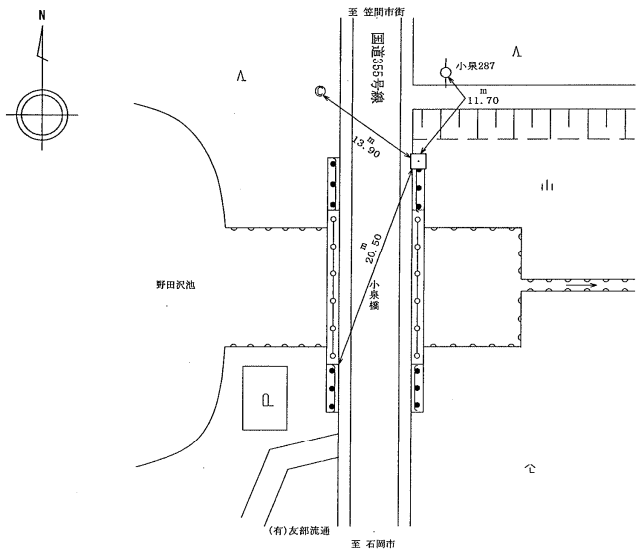

平成25年 5月22日 調製

一級水準点の記

標識番号	第 NO.67 号	20万分の1図名	水戸
		5万分の1図名	水戸
所在地	茨城県笠間市大田町字寄井217-1番地先		
		地目	公衆用道路
敷地管理者	茨城県 水戸土木事務所 管理課		
標石の種類	金属標	埋設法	地上
選点	平成18年 4月11日	選点者	磯前 太
埋設	平成18年 5月11日	埋設者	立松 伸一
観測	平成25年 4月16日	観測者	野村 豊
旧埋設	――		
周辺の目標	諏訪跨線橋:		
その他	――		
隣接点との距離	(NO.66) Km 2.5	(NO.67) Km 2.3	(NO.68)
備考	平成25年 4月16日 改測		

要図

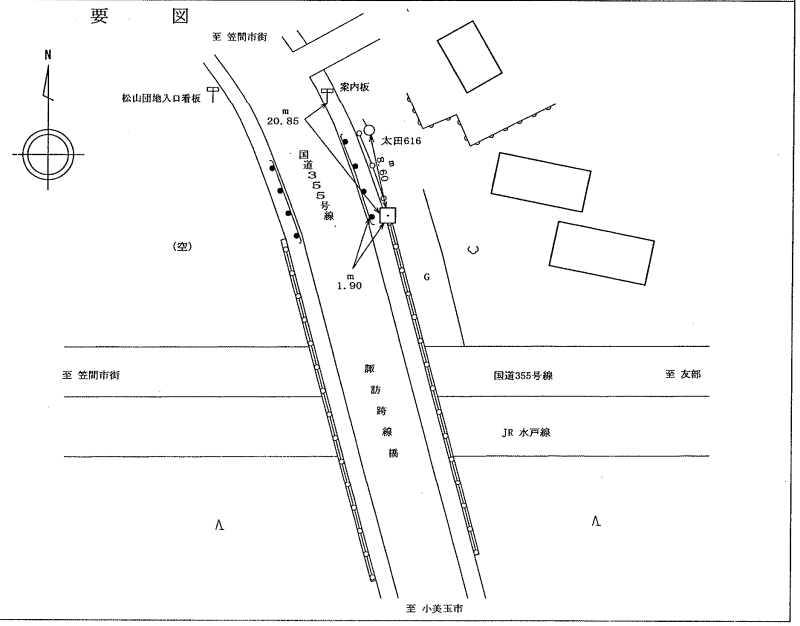

平成25年 5月22日 調製

一級水準点の記

標識番号	第 NO.68 号	20万分の1図名	水 戸
		5万分の1図名	水 戸
所在地	茨城県笠間市手越字逆川529-1番地先		
		地 目	公衆用道路
敷地管理者	茨 城 県		
	水戸土木事務所 管理課		
標石の種類	金 属 標	埋設法	地 上
選 点	平成18年 4月21日	選点者	磯前 太
埋 設	平成18年 5月11日	埋設者	立松 伸一
観 測	平成25年 4月17日	観測者	野村 豊
旧埋設	――		
周辺の目標	新逆川橋		
その他	――		
隣接点との距離	(NO.67) Km 2.3	(NO.68) Km 0.8	(Ⅲ4982)
備考	平成25年 4月17日 改測		

要 図

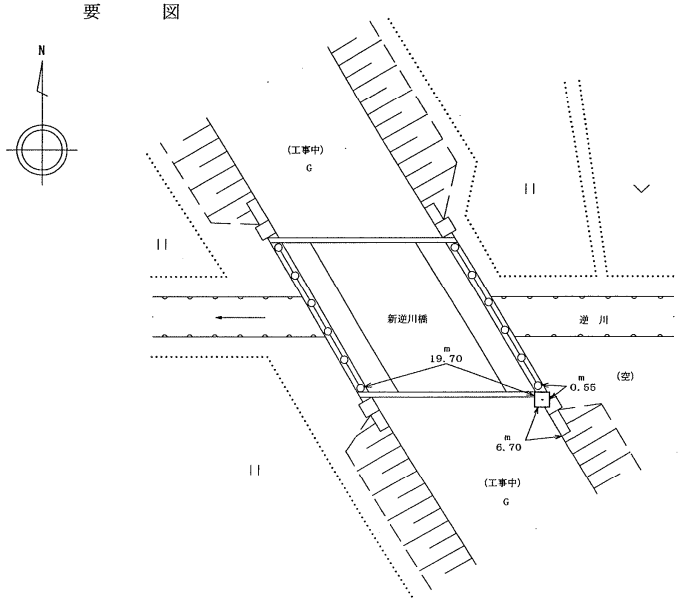

平成25年 5月22日 調製

三等水準点の記

LO 30000004982

標識番号	第 4982 号	20万分の1図名	水 戸
		5万分の1図名	水 戸
所在地	茨城県笠間市下市毛45		
		地 目	宅 地
敷地管理者	茨城県笠間市下市毛45		
	奥田 英太郎		
標石の種類	金 属 標	埋設法	地 中
選 点	――	選点者	――
埋 設	昭和44年 5月21日	埋設者	桜 憲治
観 測	平成25年 4月17日	観測者	野村 豊
旧埋設	――		
周辺の目標	器の店 はる		
その他	――		
隣接点との距離	(NO.68) Km 0.8	(Ⅲ4982) Km 2.0	(Ⅰ-4066)
備考	平成25年 4月17日 改測		

要 図

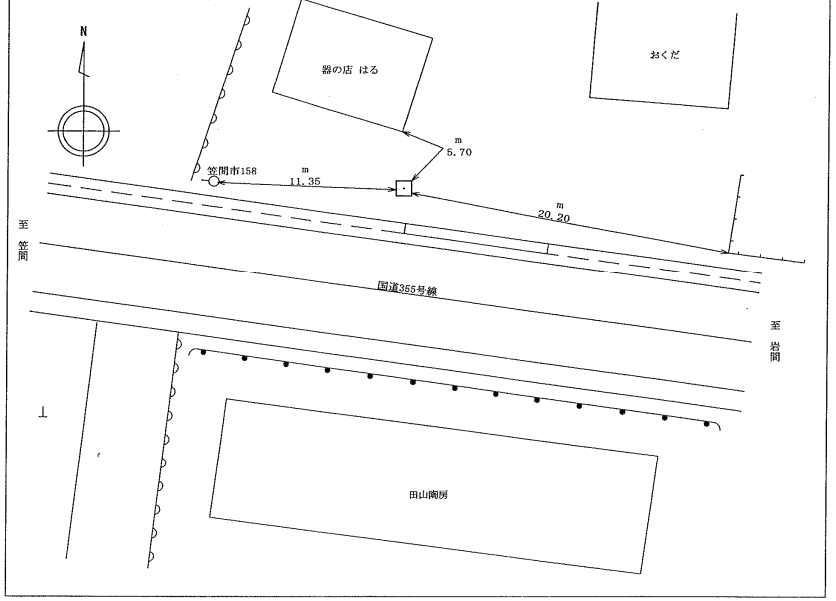

平成25年 5月22日 調製

一級水準点の記

標識番号	第 NO.73 号	20万分の1図名	水戸
		5万分の1図名	石岡
所在地	茨城県東茨城郡茨城町越安1397番地		
		地目	公園
敷地	茨城町		
管理者	生涯学習課		
標石の種類	金属標	埋設法	地上
選点	平成18年 4月21日	選点者	磯前 太
埋設	平成18年 5月12日	埋設者	立松 伸一
観測	平成25年 5月22日	観測者	鈴木 次朗
旧埋設	――		
周辺の目標	茨城町運動公園		
その他	――		
隣接点との距離	(I-4051) Km 2.4	(NO.73) Km 2.1	(NO.72)
備考	平成25年 5月22日 改測		

要図

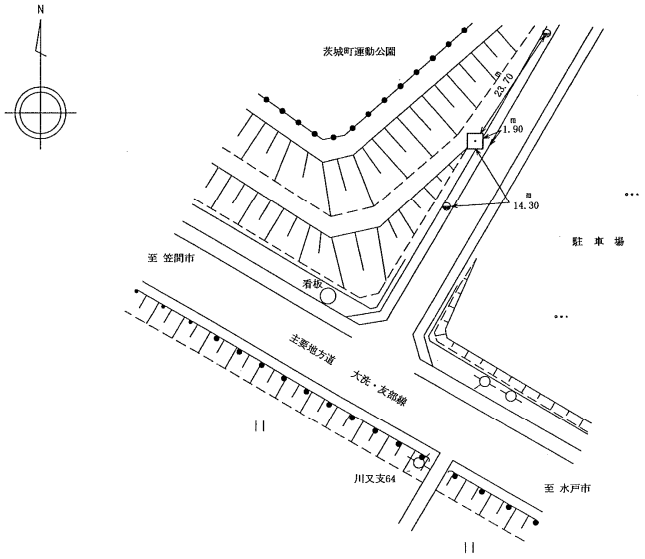

平成25年 5月24日 調製

一級水準点の記

標識番号	第 NO.72 号	20万分の1図名	水戸
		5万分の1図名	石岡
所在地	茨城県東茨城郡茨城町市野曽1837-1番地先		
		地目	公衆用道路
敷地	茨城県		
管理者	水戸土木事務所 管理課		
標石の種類	金属標	埋設法	地上
選点	平成18年 4月11日	選点者	磯前 太
埋設	平成18年 5月12日	埋設者	立松 伸一
観測	平成25年 5月23日	観測者	鈴木 次朗
旧埋設	――		
周辺の目標	中央工業団地南交差点		
その他	――		
隣接点との距離	(NO.73) Km 2.1	(NO.72) Km 2.6	(NO.71)
備考	平成25年 5月23日 改測		

要図

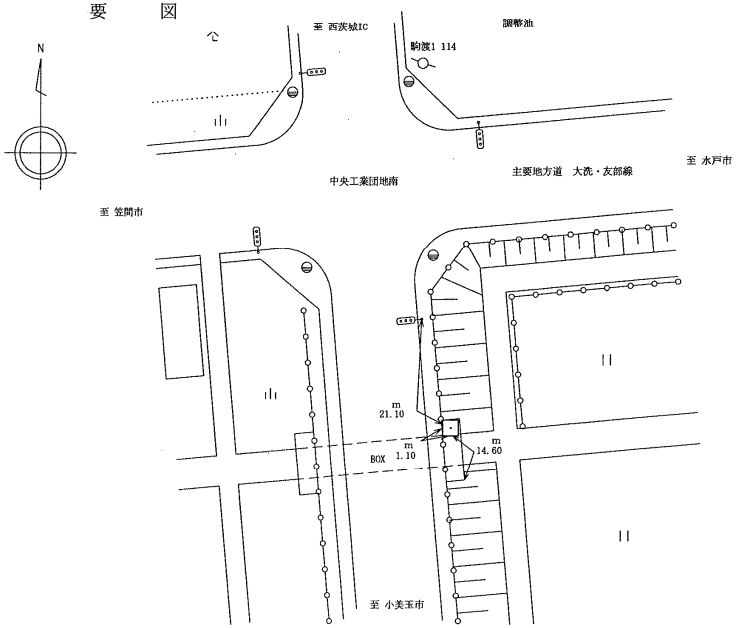

平成25年 5月24日 調製

一級水準点の記

標識番号	第　NO.71　号	20万分の1図名	水　戸
		5万分の1図名	石　岡
所在地	茨城県笠間市仁古田字堤ノ下1485番地		
		地目	宅　地
敷地	笠　間　市		
管理者	管　理　課		
標石の種類	金　属　標	埋設法	地　上
選点	平成18年 4月12日	選点者	立松　伸一
埋設	平成18年 5月10日	埋設者	立松　伸一
観測	平成25年 5月24日	観測者	鈴木　次朗
旧埋設	――――		
周辺の目標	北川根地区農業集落排水処理施設		
その他	――――		
隣接点との距離	(NO.72) Km 2.6	(NO.71) Km 1.9	(茨NO.3)
備考	平成25年 5月24日　改測		

要　図

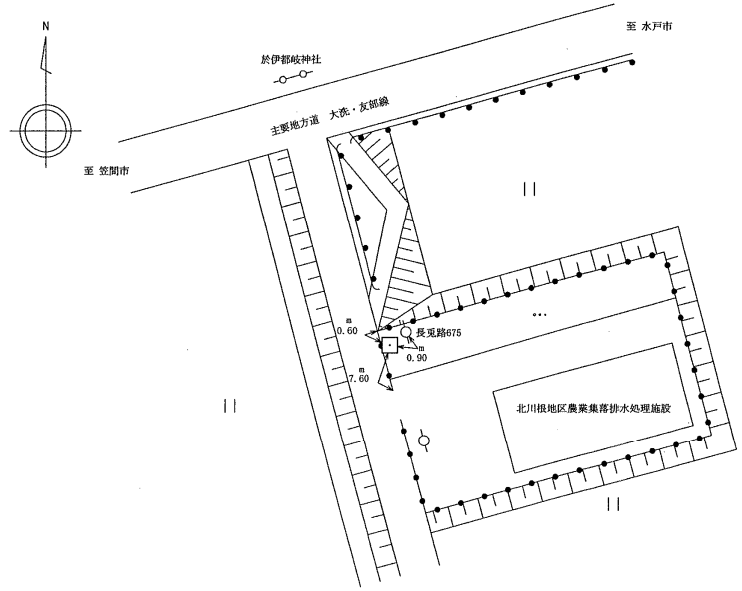

平成25年 5月24日　調製

一級水準点の記

標識番号	第　茨NO.3　号	20万分の1図名	水　戸
		5万分の1図名	石　岡
所在地	茨城県笠間市長兎路字前原1163-41番地先		
		地目	公衆用道路
敷地	茨　城　県		
管理者	水戸土木事務所　管理課		
標石の種類	金　属　標	埋設法	地　下
選点	平成18年 4月21日	選点者	磯前　太
埋設	平成18年 5月15日	埋設者	鈴木　正人
観測	平成25年 5月27日	観測者	鈴木　次朗
旧埋設	――――		
周辺の目標	カラオケスタジオエリア		
その他	――――		
隣接点との距離	(NO.71) Km 1.9	(茨NO.3) Km 2.5	(NO.70)
備考	平成25年 5月27日　改測		

要　図

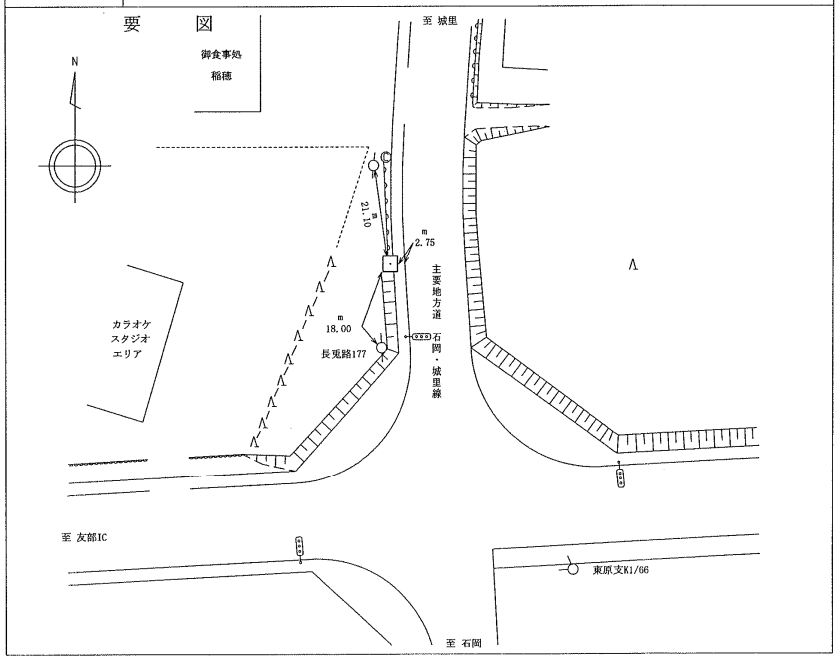

平成25年 5月24日　調製

一級水準点の記

標識番号	第 NO.70 号	20万分の1図名	水 戸
		5万分の1図名	石 岡
所在地	茨城県笠間市住吉1371-3番地先		
		地 目	公衆用道路
敷地	茨 城 県		
管理者	水戸土木事務所 管理課		
標石の種類	金 属 標	埋設法	地 上
選点	平成18年 4月12日	選点者	立松 伸一
埋設	平成18年 5月12日	埋設者	立松 伸一
観測	平成25年 5月28日	観測者	鈴木 次朗
旧埋設	――――		
周辺の目標	住吉橋		
その他	――――		
隣接点との距離	(茨NO.3) Km 2.5	(NO.70) Km 1.5	(NO.69)
備考	平成25年 5月28日 改測		

要 図

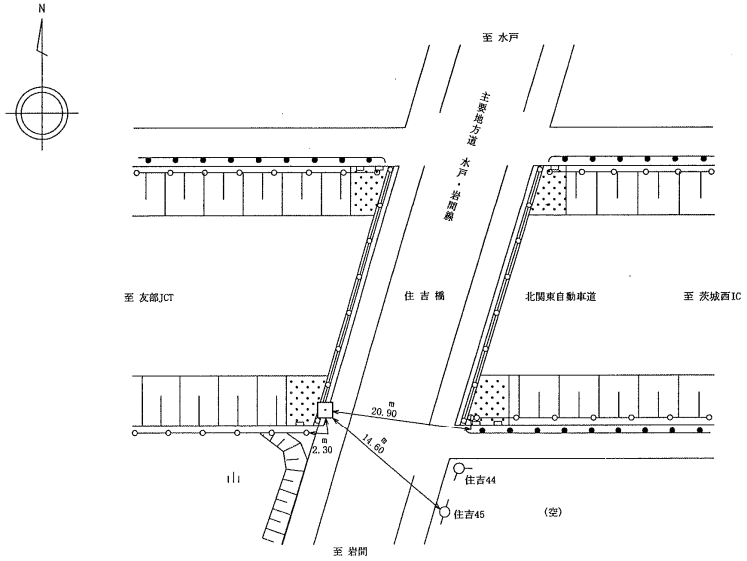

平成25年 5月24日 調製

一級水準点の記

標識番号	第 NO.69 号	20万分の1図名	水 戸
		5万分の1図名	石 岡
所在地	茨城県笠間市土師字桑ノ木1384-1番地先		
		地 目	公衆用道路
敷地	茨 城 県		
管理者	水戸土木事務所 管理課		
標石の種類	金 属 標	埋設法	地 上
選点	平成18年 4月11日	選点者	磯前 太
埋設	平成18年 5月10日	埋設者	立松 伸一
観測	平成25年 5月29日	観測者	鈴木 次朗
旧埋設	――――		
周辺の目標	舟場橋		
その他	――――		
隣接点との距離	(NO.70) Km 1.5	(NO.69) Km 2.2	(NO.65)
備考	平成25年 5月29日 改測		

要 図

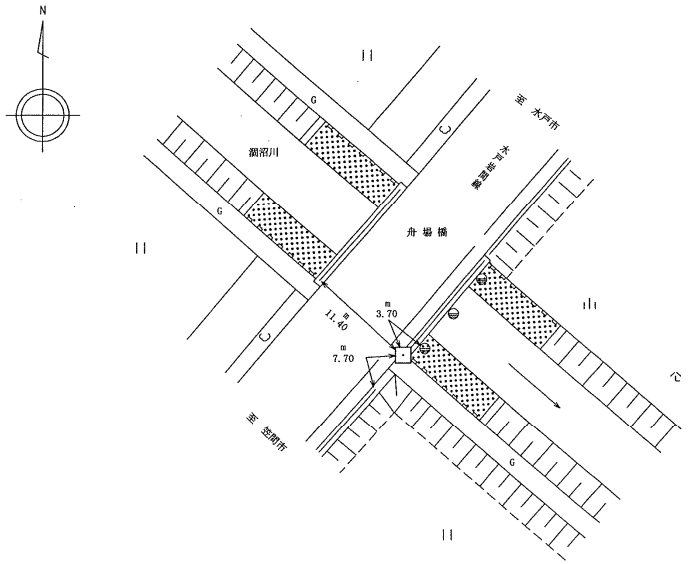

平成25年 5月24日 調製

一級水準点の記

標識番号	第 NO.83 号	20万分の1図名	水 戸
		5万分の1図名	水 戸
所在地	茨城県笠間市福田727番地先		
		地 目	堤
敷地	茨 城 県		
管理者	水戸土木事務所 管理課		
標石の種類	金 属 標	埋設法	地 上
選 点	平成18年 5月 9日	選点者	田中 安一
埋 設	平成18年 5月26日	埋設者	田中 安一
観 測	平成25年 5月14日	観測者	箱守 武史
旧埋設	――――		
周辺の目標	大衆食堂 いそ		
その他	――――		
隣接点との距離	(NO.82) Km 2.9	(NO.83) Km 2.9	(1-4065)
備考	平成25年 5月14日 改測		

要 図

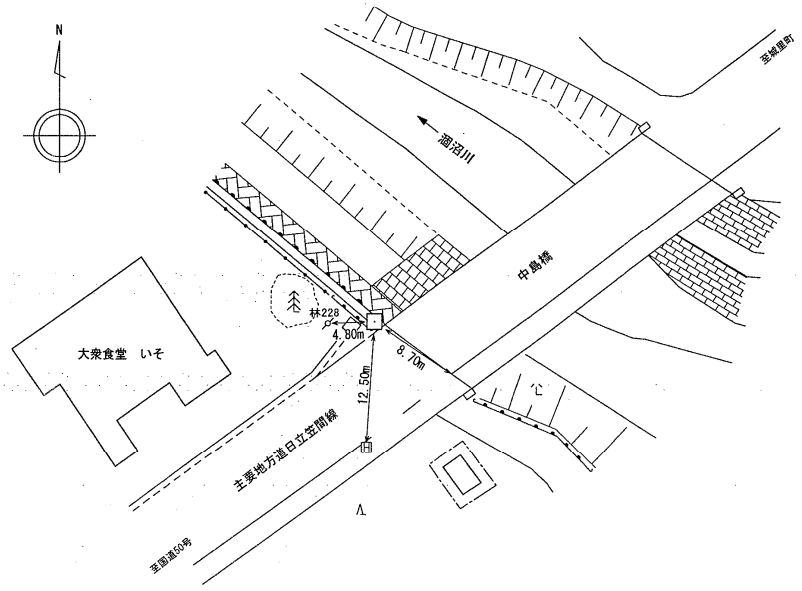

平成25年5月24日 調製

一級水準点の記

標識番号	第 NO.82 号	20万分の1図名	水 戸
		5万分の1図名	水 戸
所在地	茨城県笠間市大橋2811番地先		
		地 目	公衆用道路
敷地	茨 城 県		
管理者	水戸土木事務所 管理課		
標石の種類	金 属 標	埋設法	地 上
選 点	平成18年 5月 9日	選点者	田中 安一
埋 設	平成18年 5月26日	埋設者	田中 安一
観 測	平成25年 5月15日	観測者	箱守 武史
旧埋設	――――		
周辺の目標	桜橋		
その他	――――		
隣接点との距離	(NO.81) Km 1.7	(NO.82) Km 2.9	(NO.83)
備考	平成25年 5月15日 改測		

要 図

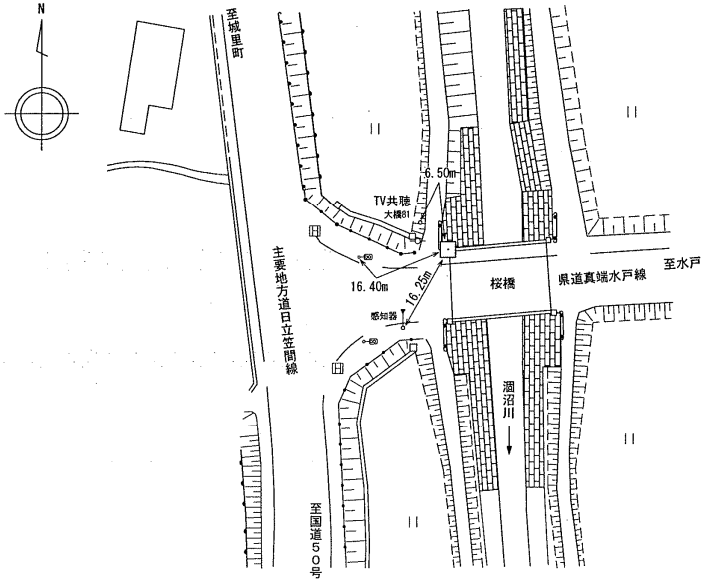

平成25年5月24日 調製

一級水準点の記

標識番号	第 NO.81 号	20万分の1図名	水戸
		5万分の1図名	水戸
所在地	茨城県笠間市大橋1362-8番地先		
		地目	公衆用道路
敷地管理者	茨城県 水戸土木事務所 管理課		
標石の種類	金属標	埋設法	地上
選点	平成18年 5月 9日	選点者	田中 安一
埋設	平成18年 5月26日	埋設者	田中 安一
観測	平成25年 5月15日	観測者	箱守 武史
旧埋設	――		
周辺の目標	電柱 大橋261		
その他	市町界から南へ約400m		
隣接点との距離	(NO.80) Km 1.4	(NO.81) Km 1.7	(NO.82)
備考	平成25年5月15日 改測		

要図

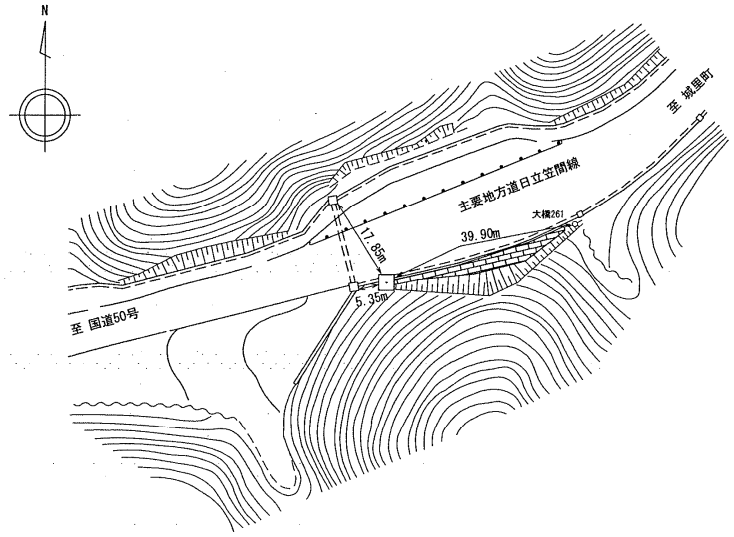

平成25年5月24日 調製

一級水準点の記

標識番号	第 NO.80 号	20万分の1図名	水戸
		5万分の1図名	水戸
所在地	茨城県東茨城郡城里町大字下古内2329番地先		
		地目	公衆用道路
敷地管理者	茨城県 水戸土木事務所 管理課		
標石の種類	金属標	埋設法	地上
選点	平成18年 5月 9日	選点者	田中 安一
埋設	平成18年 5月26日	埋設者	田中 安一
観測	平成25年 5月16日	観測者	箱守 武史
旧埋設	――		
周辺の目標	新京沢橋		
その他	――		
隣接点との距離	(NO.79) Km 1.2	(NO.80) Km 1.4	(NO.81)
備考	平成25年5月16日 改測		

要図

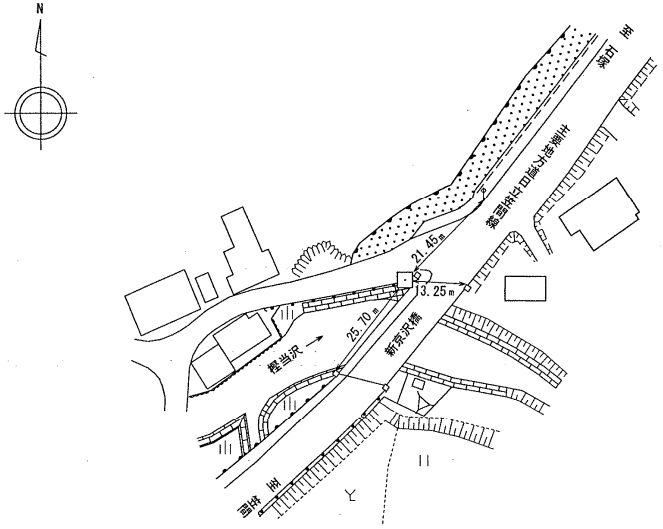

平成25年5月24日 調製

一級水準点の記

標識番号	第 NO.79 号	20万分の1図名	水戸
		5万分の1図名	水戸
所在地	茨城県東茨城郡城里町大字下古内653-1番地先		
		地目	公衆用道路
敷地管理者	茨城県		
	水戸土木事務所 管理課		
標石の種類	金属標	埋設法	地上
選点	平成18年 5月 9日	選点者	田中 安一
埋設	平成18年 5月26日	埋設者	田中 安一
観測	平成25年 5月17日	観測者	箱守 武史
旧埋設	――		
周辺の目標	古内橋		
その他	――		
隣接点との距離	(NO.78) 3.0 Km	(NO.79) 1.2 Km	(NO.80)
備考	平成25年5月17日 改測		

要図

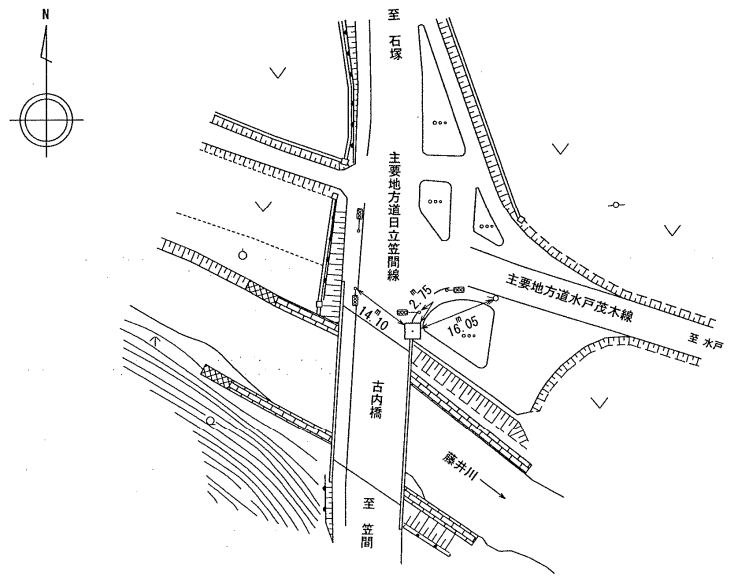

平成25年5月24日 調製

一級水準点の記

標識番号	第 NO.78 号	20万分の1図名	水戸
		5万分の1図名	水戸
所在地	茨城県東茨城郡城里町大字上青山727-1番地先		
		地目	河川敷
敷地管理者	茨城県		
	水戸土木事務所 管理課		
標石の種類	金属標	埋設法	地上
選点	平成18年 5月 9日	選点者	田中 安一
埋設	平成18年 5月26日	埋設者	田中 安一
観測	平成25年 5月17日	観測者	箱守 武史
旧埋設	――		
周辺の目標	新青山橋		
その他	――		
隣接点との距離	(Ⅲ5286) 2.1 Km	(NO.78) 3.0 Km	(NO.79)
備考	平成25年5月17日 改測		

要図

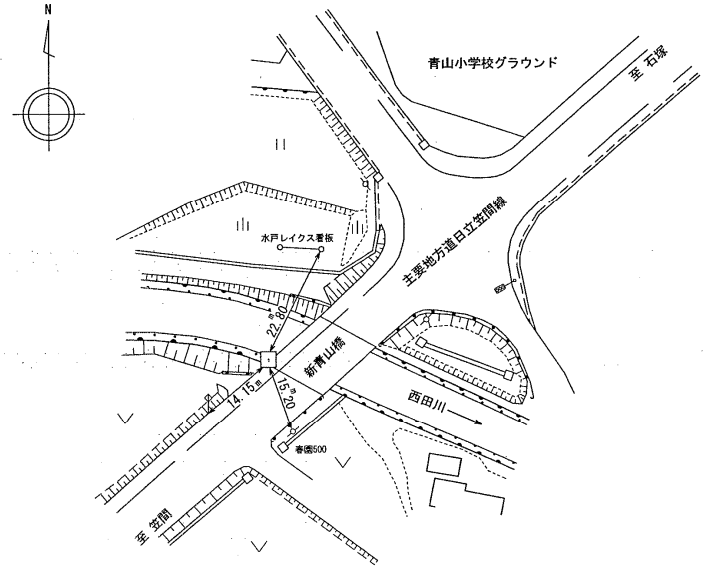

平成25年5月24日 調製

三等水準点の記

L030000005286

標識番号	第 5286 号	20万分の1図名	水 戸
		5万分の1図名	水 戸
所在地	茨城県東茨城郡城里町大字石塚2334番地1		
		地 目	宅 地
敷地管理者	茨城県東茨城郡城里町大字石塚2412番地12 細貝 太一		
標石の種類	金 属 標	埋設法	地 下
選 点	――	選点者	――
埋 設	昭和46年 5月26日	埋設者	須 田 康 夫
観 測	平成25年 3月12日	観測者	小 堀 伸 博
旧埋設	――		
周辺の目標	九重（寿司てんぷら）		
その他	――		
隣接点との距離	(NO.78) Km 2.1 (Ⅲ5286) 2.2Km (NO84) 1.0Km (020947A)		
備考	平成25年3月12日 改測		

要 図

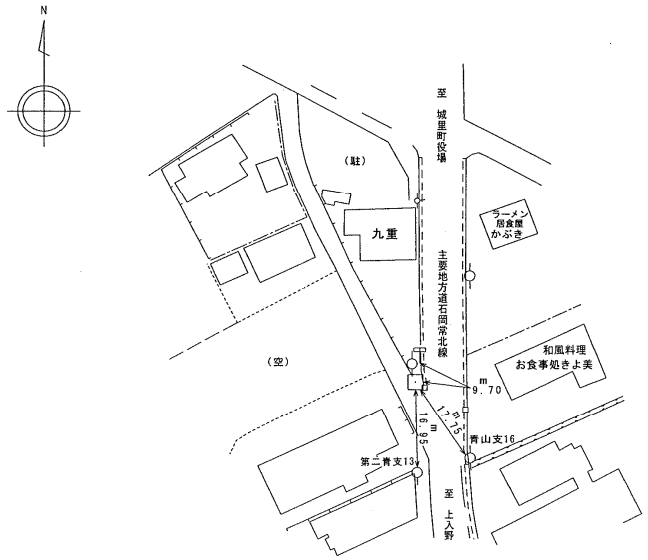

平成25年 5月29日 調製

一級水準点の記

標識番号	第 NO.84 号	20万分の1図名	水 戸
		5万分の1図名	水 戸
所在地	茨城県東茨城郡城里町大字高久472-3番地先		
		地 目	用悪水路
敷地管理者	城 里 町 都市建設課		
標石の種類	金 属 標	埋設法	地 上
選 点	平成18年 5月16日	選点者	田中 安一
埋 設	平成18年 6月30日	埋設者	松江 孟
観 測	平成25年 3月14日	観測者	小堀 伸博
旧埋設	――		
周辺の目標	電柱 北方524		
その他	――		
隣接点との距離	(Ⅲ5286) Km 2.2 (NO.84) Km 2.8 (NO.85)		
備考	平成25年 3月14日 改測		

要 図

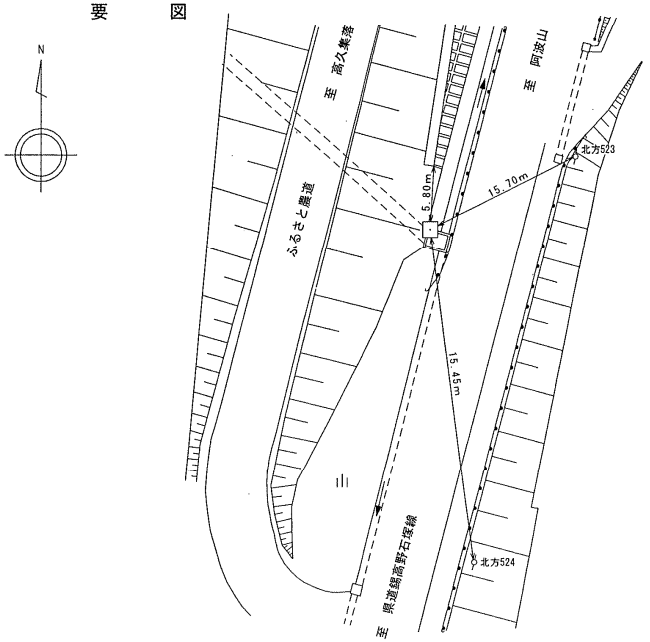

平成25年 5月29日 調製

一級水準点の記

標識番号	第 NO.85 号	20万分の1図名	水 戸
		5万分の1図名	常陸大宮
所在地	茨城県東茨城郡城里町大字阿波山字会の田2697番地先		
		地 目	用悪水路
敷地	那珂川統合土地改良区		
管理者			
標石の種類	金 属 標	埋設法	地 上
選 点	平成18年 5月16日	選点者	田中 安一
埋 設	平成18年 6月30日	埋設者	松江 孟
観 測	平成25年 3月15日	観測者	小堀 伸博
旧埋設	――		
周辺の目標	電柱 高根12		
その他	――		
隣接点との距離	(NO.84) Km 2.8	(NO.85) Km 2.7	(NO.86)
備 考	平成25年 3月15日 改測		

要 図

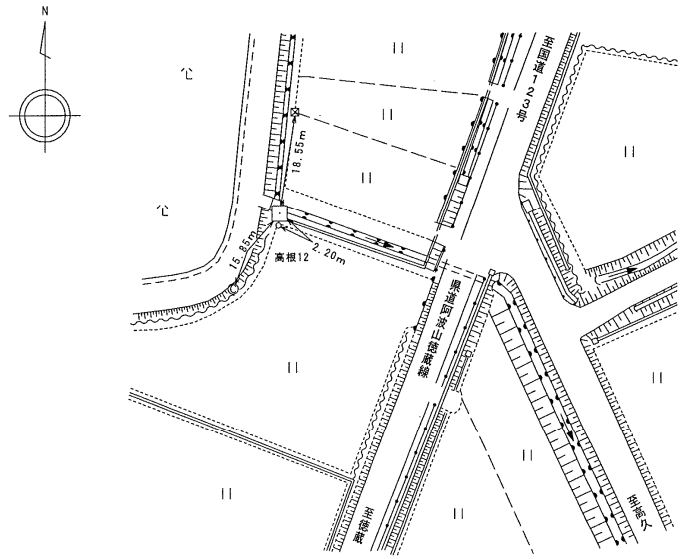

平成25年 5月29日 調製

一級水準点の記

標識番号	第 NO.86 号	20万分の1図名	水 戸
		5万分の1図名	常陸大宮
所在地	茨城県常陸大宮市小野2982-1番地先		
		地 目	公衆用道路
敷地	常陸大宮市		
管理者	建 設 課		
標石の種類	金 属 標	埋設法	地 上
選 点	平成18年 5月16日	選点者	田中 安一
埋 設	平成18年 6月30日	埋設者	松江 孟
観 測	平成25年 3月16日	観測者	小堀 伸博
旧埋設	――		
周辺の目標	株式会社 末広電装		
その他	――		
隣接点との距離	(NO.85) Km 2.7	(NO.86) Km 1.5	(NO.87)
備 考	平成25年 3月16日 改測		

要 図

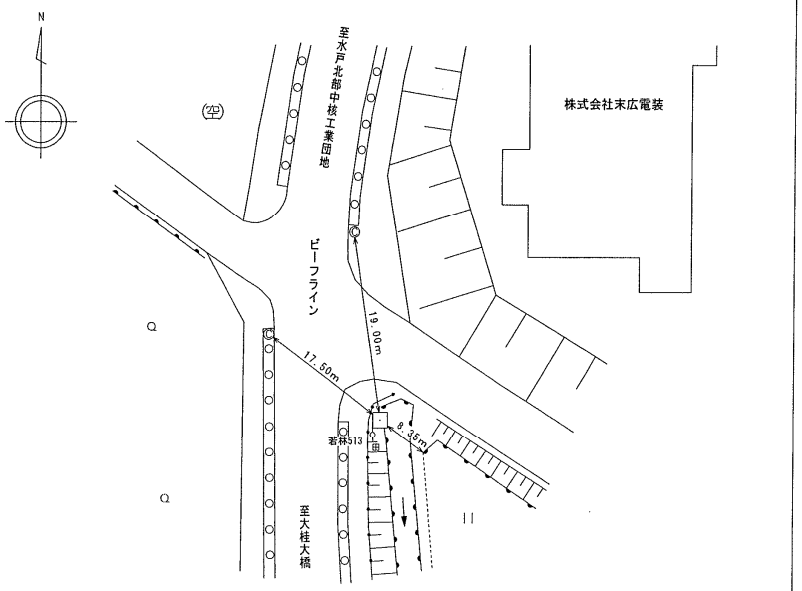

平成25年 5月29日 調製

一級水準点の記

標識番号	第 NO.87 号	20万分の1図名	水 戸
		5万分の1図名	常陸大宮
所在地	茨城県常陸大宮市工業団地1-18番地先		
		地 目	雑種地
敷地	常陸大宮市		
管理者	建 設 課		
標石の種類	鋲	埋設法	地 上
選点	平成18年 5月16日	選点者	田中 安一
埋設	――	埋設者	――
観測	平成25年 3月17日	観測者	小堀 伸博
旧埋設	――		
周辺の目標	水戸北部中核工業団地看板		
その他	――		
隣接点との距離	(NO.86) 1.5 Km	(NO.87) 2.0 Km	(NO.88)
備考	既設 KBM.1を兼用 平成25年 3月17日 改測		

要 図

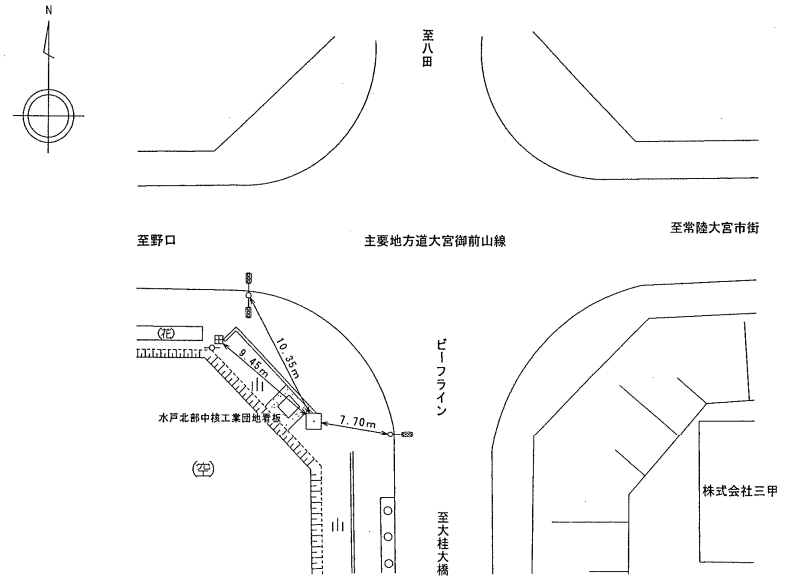

平成25年 5月29日 調製

一級水準点の記

標識番号	第 NO.88 号	20万分の1図名	水 戸
		5万分の1図名	常陸大宮
所在地	茨城県常陸大宮市石沢2106番地先		
		地 目	公衆用道路
敷地	茨 城 県		
管理者	常陸大宮土木事務所 管理課		
標石の種類	金 属 標	埋設法	地 上
選点	平成18年 5月16日	選点者	田中 安一
埋設	平成18年 6月30日	埋設者	松江 孟
観測	平成25年 3月19日	観測者	小堀 伸博
旧埋設	――		
周辺の目標	中玉川橋		
その他	――		
隣接点との距離	(NO.87) 2.0 Km	(NO.88) 1.8 Km	(NO.89)
備考	平成25年 3月19日 改測		

要 図

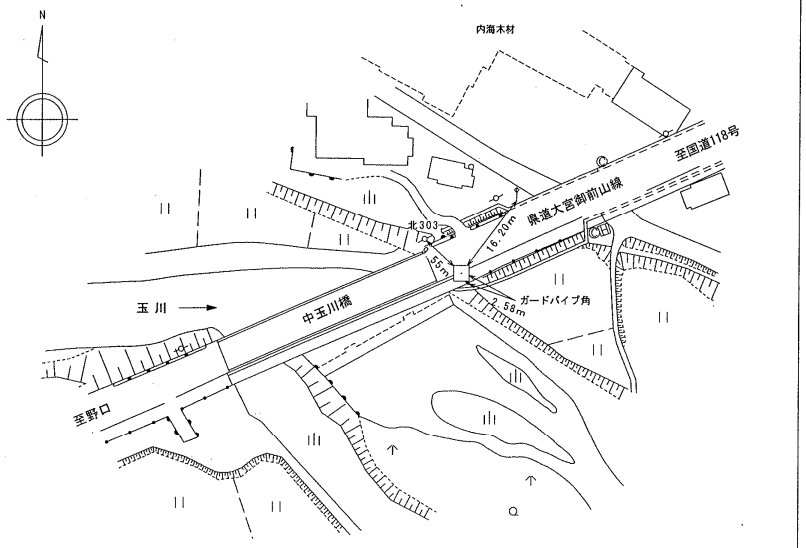

平成25年 5月29日 調製

一級水準点の記

標識番号	第 NO.89 号	20万分の1図名	水 戸
		5万分の1図名	常 陸 大 宮
所在地	茨城県常陸大宮市下町1461-1番地先		
		地 目	公衆用道路
敷地	茨 城 県		
管理者	常陸大宮土木事務所 管理課		
標石の種類	金 属 標	埋設法	地 上
選点	平成18年 5月16日	選点者	田中 安一
埋設	平成18年 6月30日	埋設者	松江 孟
観測	平成25年 3月19日	観測者	小堀 伸博
旧埋設	――		
周辺の目標	旧水戸地方法務局大宮出張所跡地		
その他	――		
隣接点との距離	(NO.88) 1.8 Km (NO.89)	2.2 Km (NO.90) 2.2 Km (NO.211)	
備考	平成25年 3月19日 改測		

要 図

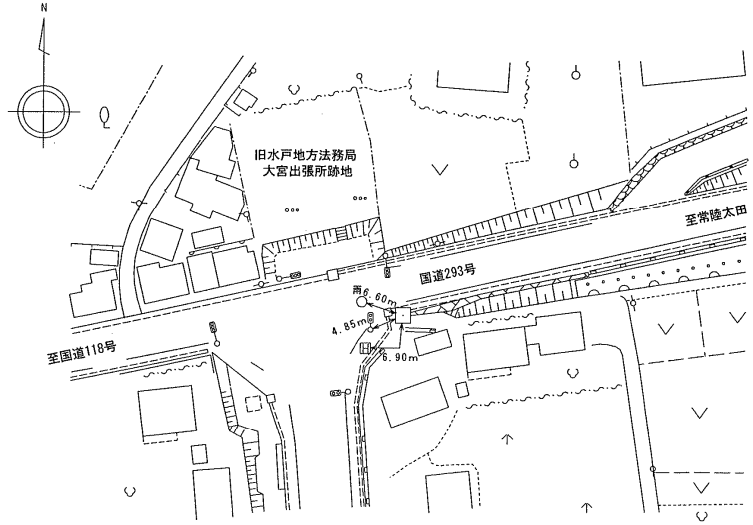

平成25年 5月29日 調製

一級水準点の記

標識番号	第 NO.90 号	20万分の1図名	水 戸
		5万分の1図名	常 陸 大 宮
所在地	茨城県常陸大宮市富岡194-1番地先		
		地 目	公衆用道路
敷地	茨 城 県		
管理者	常陸人宮土木事務所 管理課		
標石の種類	金 属 標	埋設法	地 上
選点	平成18年 5月16日	選点者	田中 安一
埋設	平成18年 6月30日	埋設者	松江 孟
観測	平成25年 2月14日	観測者	飯村 民夫
旧埋設	――		
周辺の目標	滝工務店.		
その他	――		
隣接点との距離	(NO.89) Km 2.2	(NO.90) Km 2.1	(NO.91)
備考	平成25年 2月14日 改測		

要 図

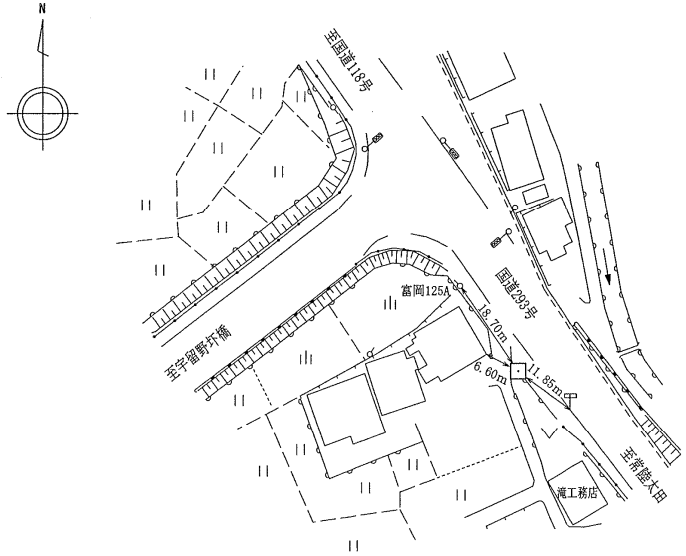

平成25年 5月18日 調製

一級水準点の記

標識番号	第 NO.91 号	20万分の1図名	水 戸
		5万分の1図名	常 陸 大 宮
所在地	茨城県常陸太田市花房町302-1番地先		
		地 目	公衆用道路
敷地管理者	茨 城 県		
	常陸太田工事事務所 管理課		
標石の種類	金 属 標	埋設法	地 上
選 点	平成18年 5月16日	選点者	田中 安一
埋 設	平成18年 6月30日	埋設者	松江 孟
観 測	平成25年 2月14日	観測者	飯村 民夫
旧埋設	――――		
周辺の目標	海老根酒店		
その他	――――		
隣接点との距離	(NO.90) Km 2.1	(NO.91) Km 2.1	(NO.92)
備考	平成25年 2月14日 改測		

要 図

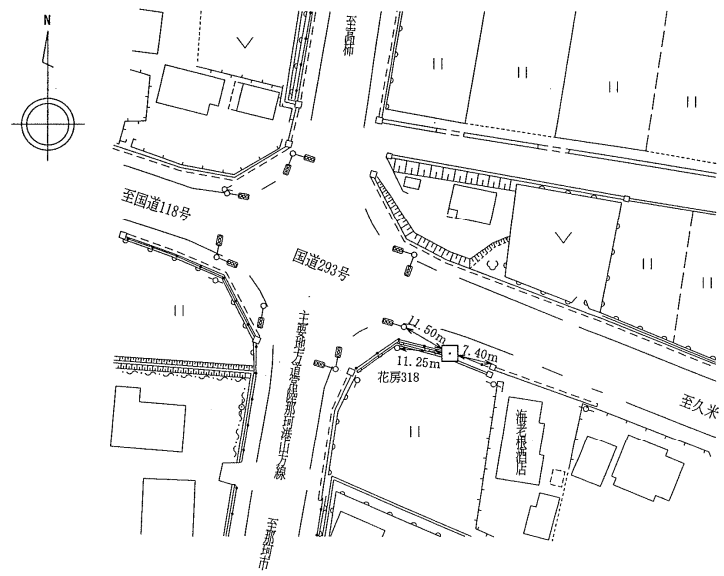

平成25年 5月18日 調製

一級水準点の記

標識番号	第 NO.92 号	20万分の1図名	水 戸
		5万分の1図名	常 陸 大 宮
所在地	茨城県常陸太田市久米町179-1番地先		
		地 目	公衆用道路
敷地管理者	茨 城 県		
	常陸太田工事事務所 管理課		
標石の種類	金 属 標	埋設法	地 上
選 点	平成18年 5月10日	選点者	田中 安一
埋 設	平成18年 6月30日	埋設者	松江 孟
観 測	平成25年 2月14日	観測者	飯村 民夫
旧埋設	――――		
周辺の目標	神取橋		
その他	――――		
隣接点との距離	(NO.91) Km 2.1	(NO.92) Km 3.2	(NO.93)
備考	平成25年 2月14日 改測		

要 図

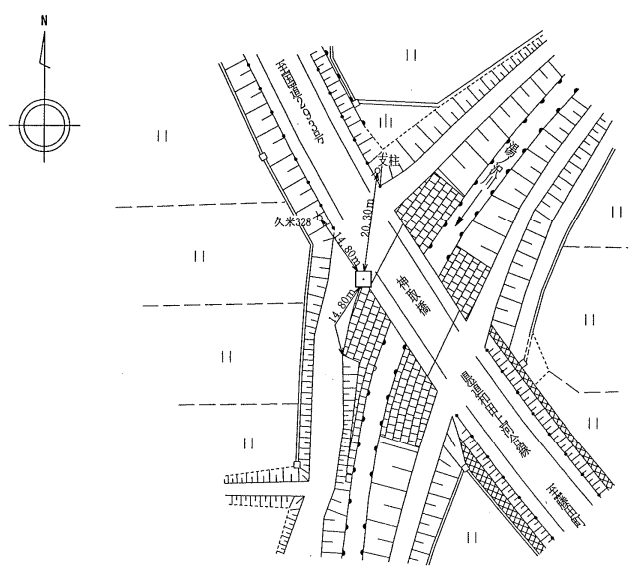

平成25年 5月18日 調製

一級水準点の記

標識番号	第 NO.93 号	20万分の1図名	水 戸
		5万分の1図名	常陸大宮
所在地	茨城県常陸太田市藤田町1107番地先		
		地 目	公衆用道路
敷地管理者	茨 城 県		
	常陸太田工事事務所 管理課		
標石の種類	金 属 標	埋設法	地 上
選 点	平成18年 5月10日	選点者	田中 安一
埋 設	平成18年 7月10日	埋設者	菅谷 智之
観 測	平成25年 2月15日	観測者	飯村 民夫
旧埋設	――――		
周辺の目標	藤田揚水機場		
その他	――――		
隣接点との距離	(NO.92) Km 3.2	(NO.93) Km 1.7	(NO.94)
備考	平成25年 2月15日 改測		

要 図

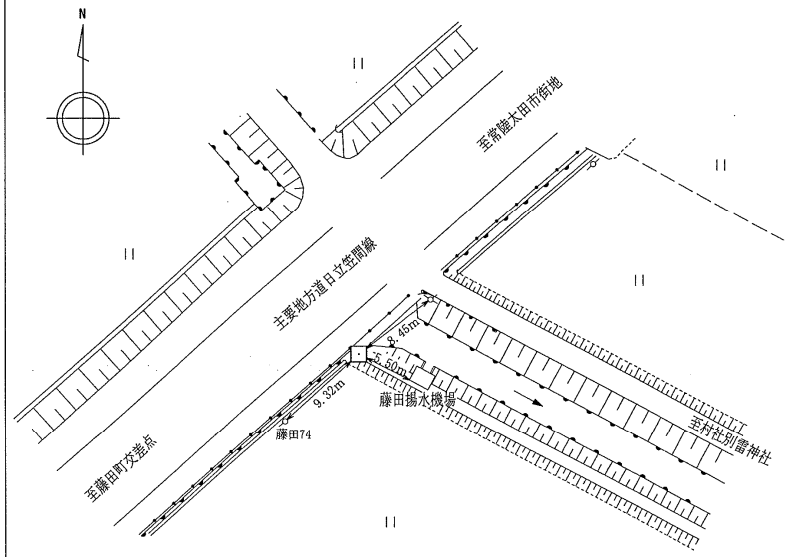

平成25年 5月18日 調製

一級水準点の記

標識番号	第 NO.94 号	20万分の1図名	水 戸
		5万分の1図名	日 立
所在地	茨城県常陸太田市谷河原町902番地先		
		地 目	用悪水路
敷地管理者	常陸太田市		
	用地管理課		
標石の種類	金 属 標	埋設法	地 上
選 点	平成18年 5月10日	選点者	田中 安一
埋 設	平成18年 7月10日	埋設者	菅谷 智之
観 測	平成25年 2月15日	観測者	飯村 民夫
旧埋設	――――		
周辺の目標	谷川原揚水機場		
その他	――――		
隣接点との距離	(NO.93) Km 1.7	(NO.94) Km 2.6	(NO.95)
備考	平成25年 2月15日 改測		

要 図

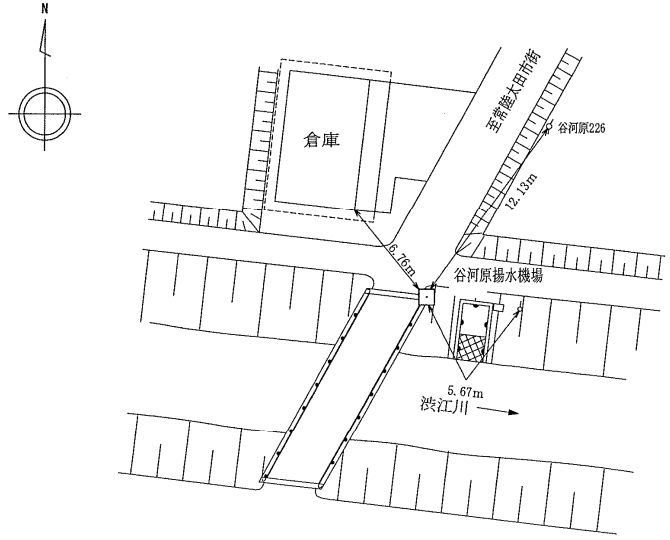

平成25年 5月18日 調製

一級水準点の記

標識番号	第 NO.95 号	20万分の1図名	水 戸
		5万分の1図名	日 立
所在地	茨城県常陸太田市内田町2219-2番地先		
		地 目	堤
敷地管理者	茨 城 県		
	常陸太田工事事務所 管理課		
標石の種類	金 属 標	埋設法	地 上
選 点	平成18年 5月10日	選点者	田中 安一
埋 設	平成18年 7月10日	埋設者	菅谷 智之
観 測	平成25年 2月15日	観測者	飯村 民夫
旧埋設	――――		
周辺の目標	繰舟橋		
その他	――――		
隣接点との距離	(NO.94) Km 2.6	(NO.95) Km 2.6	(NO.96)
備 考	平成25年 2月15日 改測		

要 図

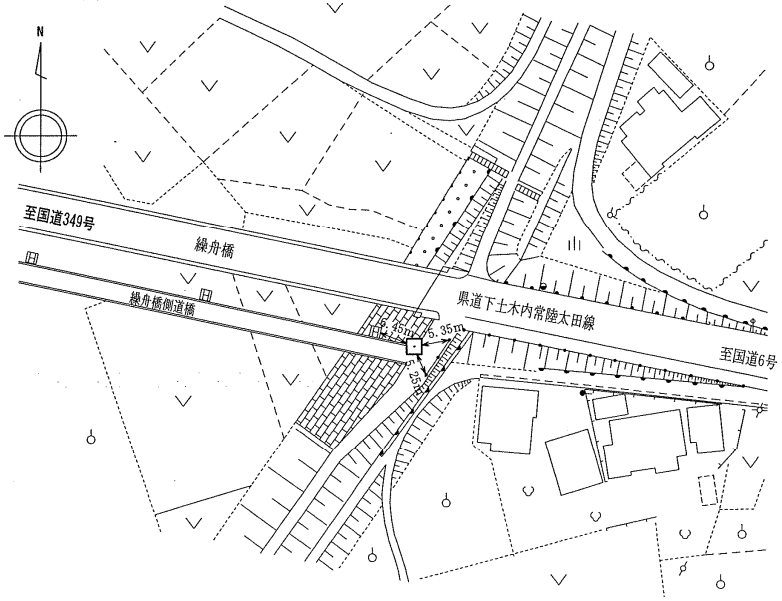

平成25年 5月18日 調製

一級水準点の記

標識番号	第 NO.96 号	20万分の1図名	水 戸
		5万分の1図名	日 立
所在地	茨城県常陸太田市小目町1497-1番地先		
		地 目	公衆用道路
敷地管理者	茨城県		
	常陸太田工事事務所 管理課		
標石の種類	金属標	埋設法	地 上
選 点	平成18年 5月10日	選点者	田中 安一
埋 設	平成18年 7月10日	埋設者	菅谷 智之
観 測	平成25年 2月19日	観測者	河野 孝行
旧埋設	――――		
周辺の目標	小目橋		
その他	――――		
隣接点との距離	(NO.95) Km 2.6	(NO.96) Km 2.7	(I-4163)
備 考	平成25年 2月19日 改測		

要 図

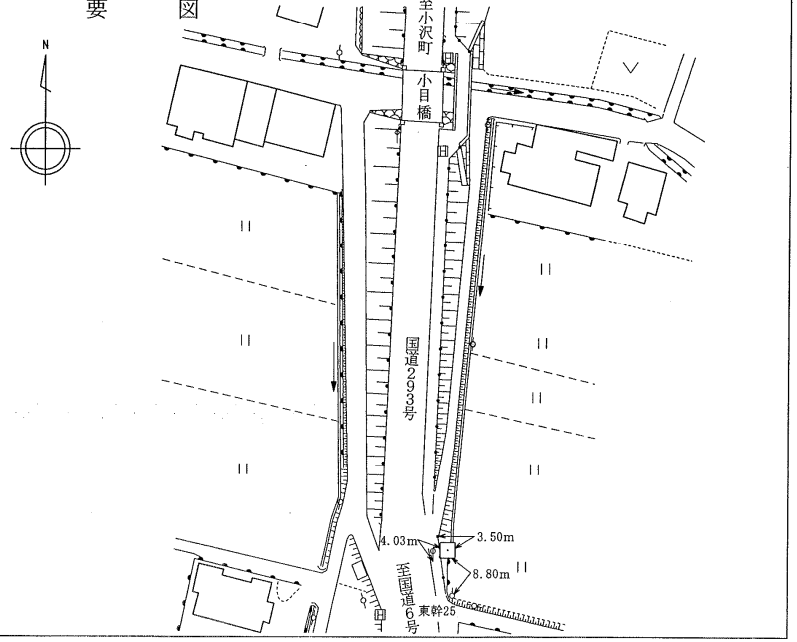

平成25年 2月23日 調製

一級水準点の記

標識番号	第 NO.74 号	20万分の1図名	水 戸
		5万分の1図名	水 戸
所在地	茨城県水戸市文京二丁目2127番地先		
		地 目	公衆用道路
敷地	茨 城 県		
管理者	水戸土木事務所 管理課		
標石の種類	金 属 標	埋設法	地 上
選点	平成18年 5月 8日	選点者	田中 安一
埋設	平成18年 5月22日	埋設者	田中 安一
観測	平成25年 1月23日	観測者	相﨑 洋平
旧埋設	――――		
周辺の目標	茨城大学グラウンド		
その他	文京二丁目歩道橋橋台		
隣接点との距離	(I-4056) 2.7 Km	(NO.74) 2.3 Km	(NO.75) 2.0 (NO.204)
備考	平成25年1月23日 改測		

要 図

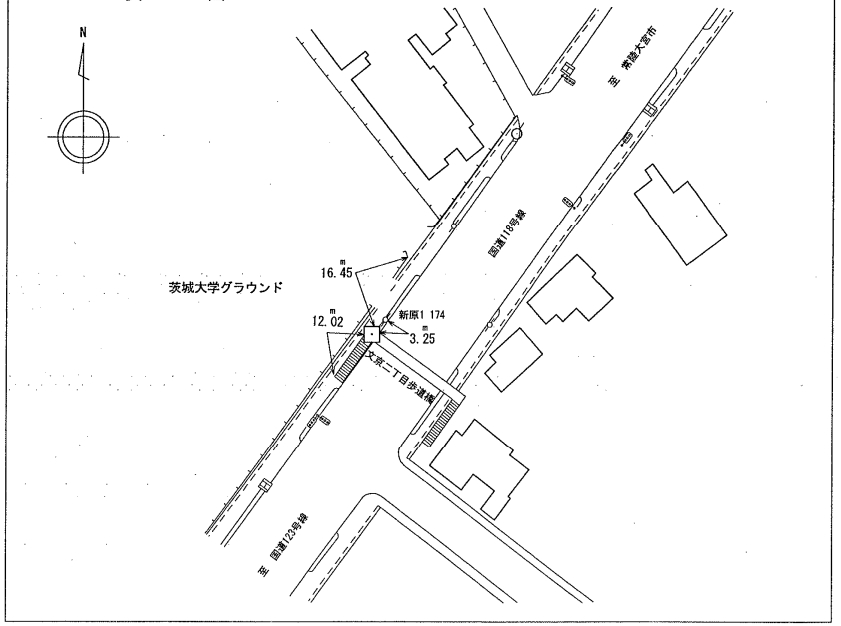

平成25年5月24日 調製

一級水準点の記

標識番号	第 NO.75 号	20万分の1図名	水 戸
		5万分の1図名	水 戸
所在地	茨城県水戸市渡里町3209-2番地先		
		地 目	公衆用道路
敷地	茨 城 県		
管理者	水戸土木事務所 管理課		
標石の種類	金 属 標	埋設法	地 上
選点	平成18年 5月 8日	選点者	田中 安一
埋設	平成18年 5月16日	埋設者	田中 安一
観測	平成25年 1月23日	観測者	相﨑 洋平
旧埋設	――――		
周辺の目標	パチンコBIGマーチ		
その他	――――		
隣接点との距離	(NO74) 2.3 Km	(NO.75) 1.5 Km	(茨NO.2)
備考	平成25年1月23日 改測		

要 図

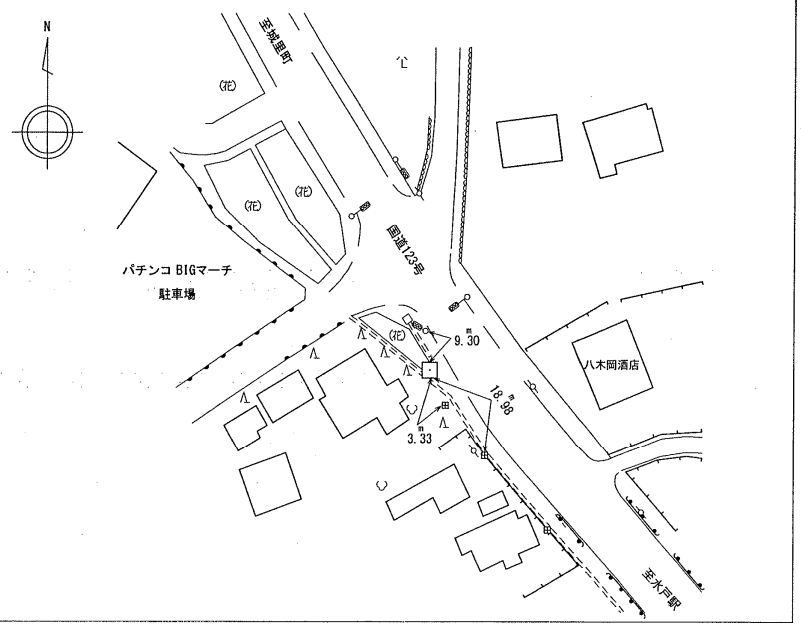

平成25年5月24日 調製

一級水準点の記

標識番号	第　茨NO.2　号	20万分の1図名	水　戸
		5万分の1図名	水　戸
所在地	茨城県水戸市飯富町5279番地先		
		地　目	公衆用道路
敷地管理者	茨　城　県		
	水戸土木事務所　管理課		
標石の種類	金　属　標	埋設法	地　下
選　点	平成18年 5月 8日	選点者	田中　安一
埋　設	平成18年 5月16日	埋設者	田中　安一
観　測	平成25年 1月24日	観測者	相﨑　洋平
旧埋設	――		
周辺の目標	水戸市北消防署飯富出張所		
その他	――		
隣接点との距離	(NO.75) Km 1.5	(茨NO.2) Km 3.1	(NO.76)
備　考	平成25年1月24日　改測		

要　図

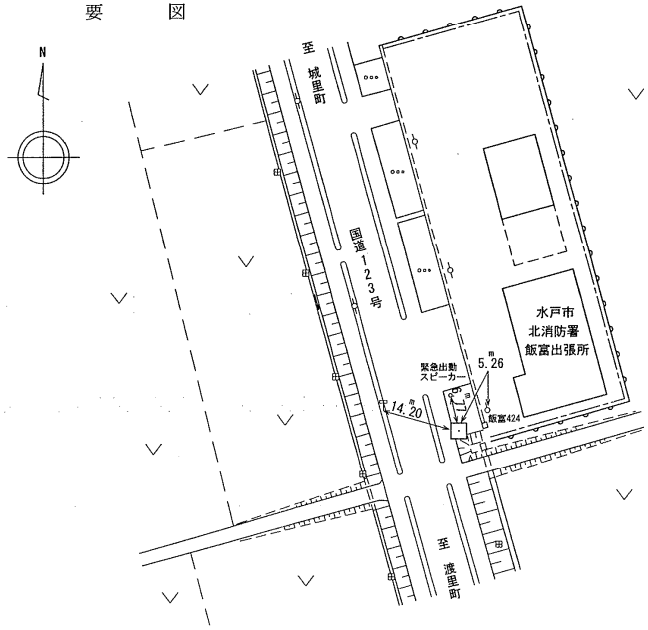

平成25年5月24日　調製

一級水準点の記

標識番号	第　NO.76　号	20万分の1図名	水　戸
		5万分の1図名	水　戸
所在地	茨城県東茨城郡城里町大字那珂西3174-1番地先		
		地　目	公衆用道路
敷地管理者	茨　城　県		
	水戸土木事務所　管理課		
標石の種類	金　属　標	埋設法	地　上
選　点	平成18年 5月 8日	選点者	田中　安一
埋　設	平成18年 5月22日	埋設者	田中　安一
観　測	平成25年 1月24日	観測者	相﨑　洋平
旧埋設	――		
周辺の目標	西田橋		
その他	――		
隣接点との距離	(茨NO.2) Km 3.1	(NO.76) Km 2.4	(NO.77)
備　考	平成25年1月24日　改測		

要　図

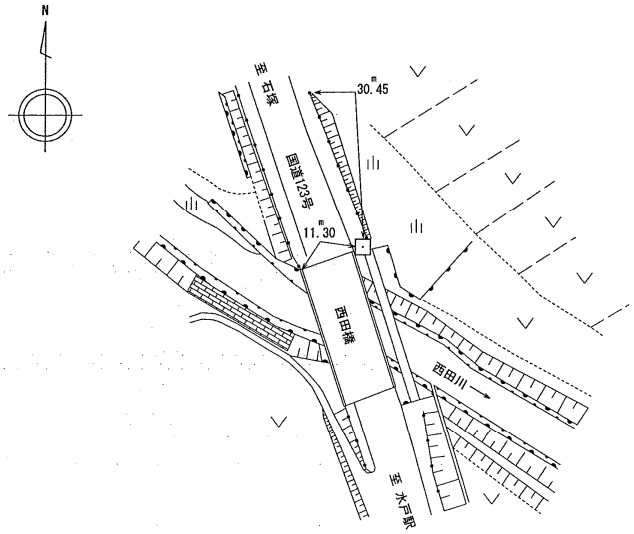

平成25年5月24日　調製

一級水準点の記

標識番号	第 NO.77 号	20万分の1図名	水 戸
		5万分の1図名	水 戸
所在地	茨城県東茨城郡城里町大字那珂西字八幡山1488番地7		
		地 目	宅 地
敷地管理者	城里町 企画財政課		
	那珂西二区 区長		
標石の種類	金 属 標	埋設法	地 上
選 点	平成18年 5月 8日	選点者	田中 安一
埋 設	平成18年 5月26日	埋設者	田中 安一
観 測	平成25年 1月25日	観測者	相崎 洋平
旧埋設	――――		
周辺の目標	那珂西二区集落センター		
その他	――――		
隣接点との距離	(NO.76) 2.4 Km	(NO.77) 1.7 Km	(020947A)
備 考	平成25年1月25日 改測		

要 図

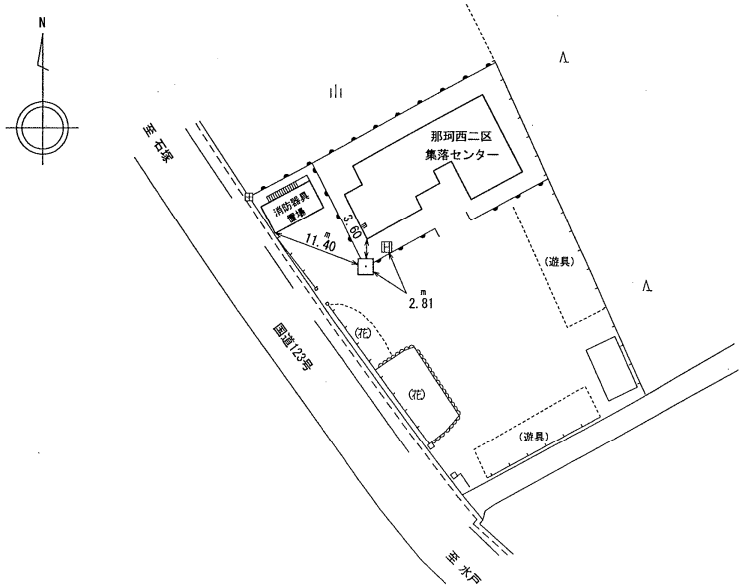

平成25年5月24日 調製

一級水準点の記

標識番号	第 020947A 号	20万分の1図名	水 戸
		5万分の1図名	水 戸
所在地	茨城県東茨城郡城里町石塚2497番2		
	城里町立石塚小学校	地 目	学校用地
敷地管理者	城 里 町		
	(管理者：教育委員会事務局施設グループ)		
標石の種類	金 属 標	埋設法	地 上
選 点	平成14年 5月22日	選点者	(社)日本測量協会
埋 設	平成15年 1月31日	埋設者	日立造船情報システム(株)
観 測	平成25年 1月25日	観測者	相崎 洋平
旧埋設	――――		
周辺の目標	城里町立石塚小学校		
その他	――――		
隣接点との距離	(NO.77) 1.7 Km	(020947A) 1.0 Km	(Ⅲ5286)
備 考	平成25年1月25日 改測		

要 図

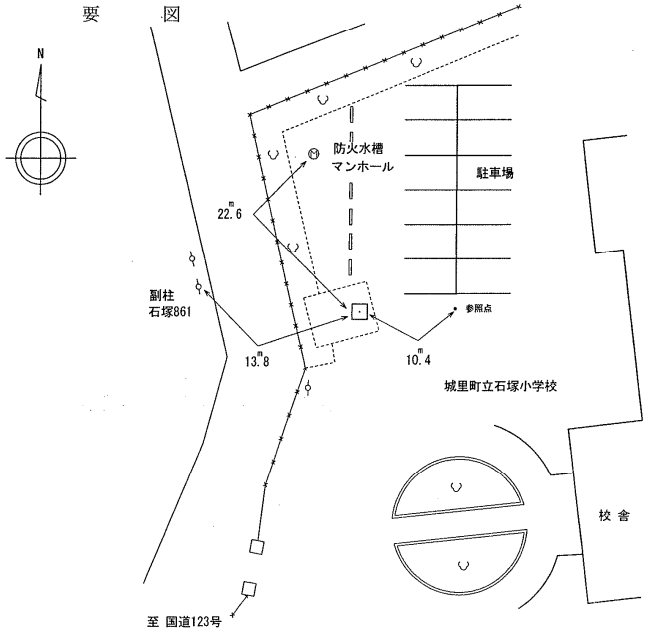

平成25年5月24日 調製

一級水準点の記

標識番号	第 NO.204 号	20万分の1図名	水 戸
		5万分の1図名	水 戸
所在地	茨城県水戸市中河内町2531-1番地先		
		地 目	公衆用道路
敷地管理者	茨 城 県		
	水戸土木事務所 管理課		
標石の種類	金 属 標	埋設法	地 上
選点	平成19年 6月18日	選点者	増子 智彦
埋設	平成19年 8月 2日	埋設者	増子 智彦
観測	平成25年 2月22日	観測者	比企 利夫
旧埋設	――		
周辺の目標	ヒロミ美容室		
その他	――		
隣接点との距離	(NO.74) km 2.0	(NO.204) km 2.2	(NO.205)
備考	平成25年 2月22日改測		

要 図

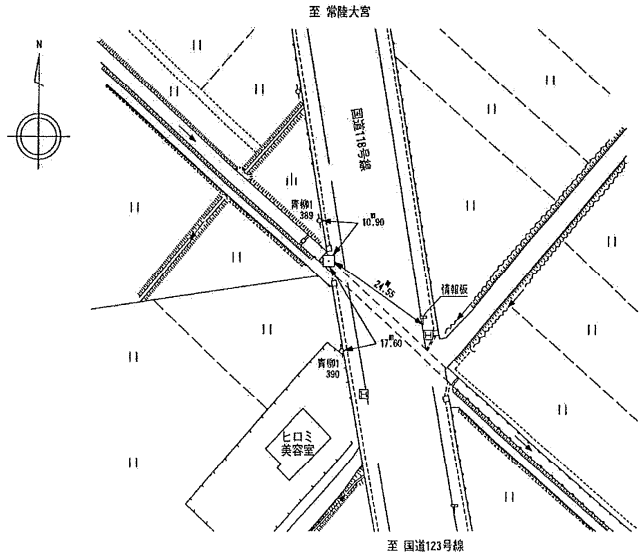

平成25年5月24日 調製

一級水準点の記

標識番号	第 NO.205 号	20万分の1図名	水 戸
		5万分の1図名	水 戸
所在地	茨城県那珂市豊喰107-1番地先		
		地 目	公衆用道路
敷地管理者	茨 城 県		
	常陸大宮土木事務所 管理課		
標石の種類	金 属 標	埋設法	地 上
選点	平成19年 6月18日	選点者	増子 智彦
埋設	平成19年 8月 2日	埋設者	増子 智彦
観測	平成25年 2月22日	観測者	比企 利夫
旧埋設	――		
周辺の目標	後藤商事㈱出光那珂中央SS		
その他	――		
隣接点との距離	(NO.204) km 2.2	(NO.205) km 2.0	(NO.206)
備考	平成25年 2月22日 改測		

要 図

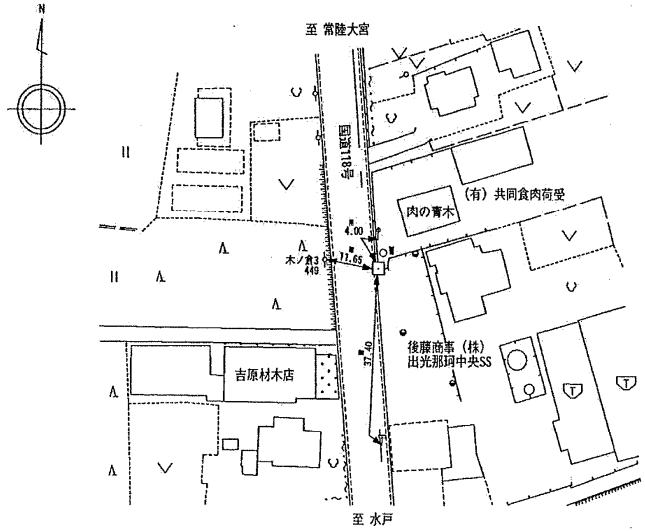

平成25年5月24日 調製

一級水準点の記

標識番号	第 NO.206 号	20万分の1図名	水 戸
		5万分の1図名	水 戸
所在地	茨城県那珂市飯田2643-1番地先		
		地 目	用悪水路
敷地管理者	那珂中部土地改良区		
標石の種類	金 属 標	埋設法	地 上
選点	平成19年 6月18日	選点者	増子 智彦
埋設	平成19年 8月 2日	埋設者	増子 智彦
観測	平成25年 2月23日	観測者	比企 利夫
旧埋設	――		
周辺の目標	セブンイレブン茨城那珂飯田店		
その他	――		
隣接点との距離	(NO.205) km 2.0	(NO.206) km 2.2	(NO.207)
備考	平成25年 2月23日 改測		

要 図

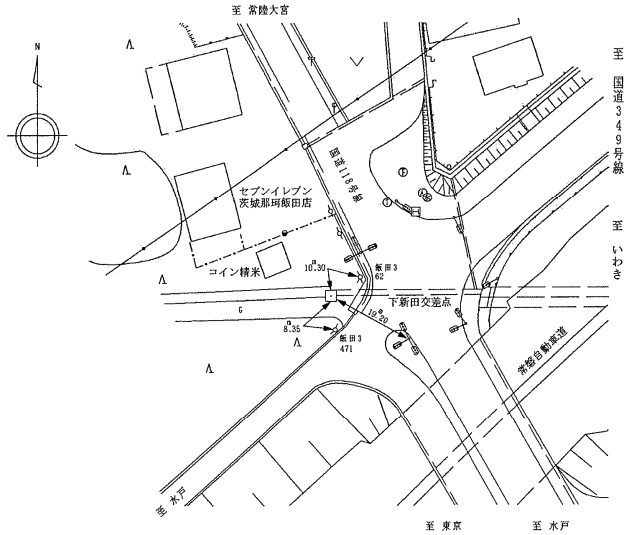

平成25年5月24日 調製

一級水準点の記

標識番号	第 NO.207 号	20万分の1図名	水 戸
		5万分の1図名	水 戸
所在地	茨城県那珂市飯田3363-4番地先		
		地 目	公衆用道路
敷地管理者	茨 城 県		
	常陸大宮土木事務所 管理課		
標石の種類	金 属 標	埋設法	地 上
選点	平成19年 6月18日	選点者	増子 智彦
埋設	平成19年 8月 2日	埋設者	増子 智彦
観測	平成25年 2月23日	観測者	比企 利夫
旧埋設	――		
周辺の目標	モンペリ辰巳屋		
その他	――		
隣接点との距離	(NO.206) km 2.2	(NO.207) km 2.1	(NO.208)
備考	平成25年 2月23日 改測		

要 図

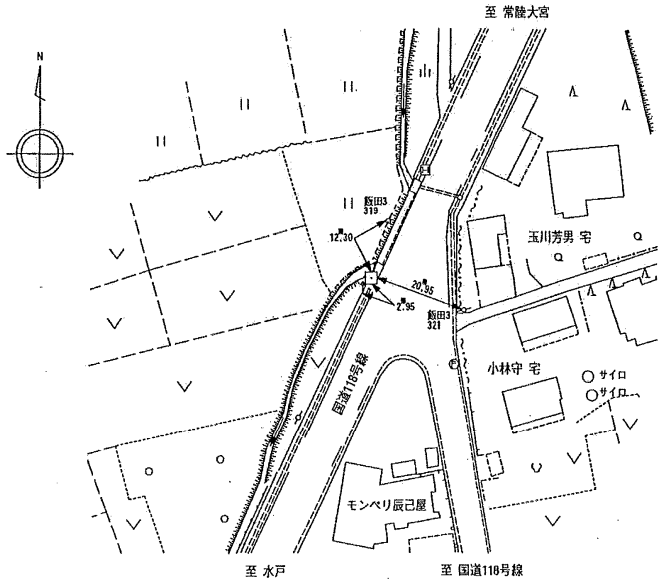

平成25年5月24日 調製

一級水準点の記

標識番号	第 NO.208 号	20万分の1図名	水 戸
		5万分の1図名	水 戸
所在地	茨城県那珂市戸崎67-6番地先		
		地 目	公衆用道路
敷地管理者	茨 城 県		
	常陸大宮土木事務所 管理課		
標石の種類	金 属 標	埋設法	地 上
選点	平成19年 6月18日	選点者	増子 智彦
埋設	平成19年 8月 2日	埋設者	増子 智彦
観測	平成25年 2月21日	観測者	比企 利夫
旧埋設	――		
周辺の目標	日水運輸株式会社 那珂事業所		
その他	――		
隣接点との距離	(NO.207) km 2.1	(NO.208) km 2.1	(NO.209)
備考	平成25年 2月21日 改測		

要 図

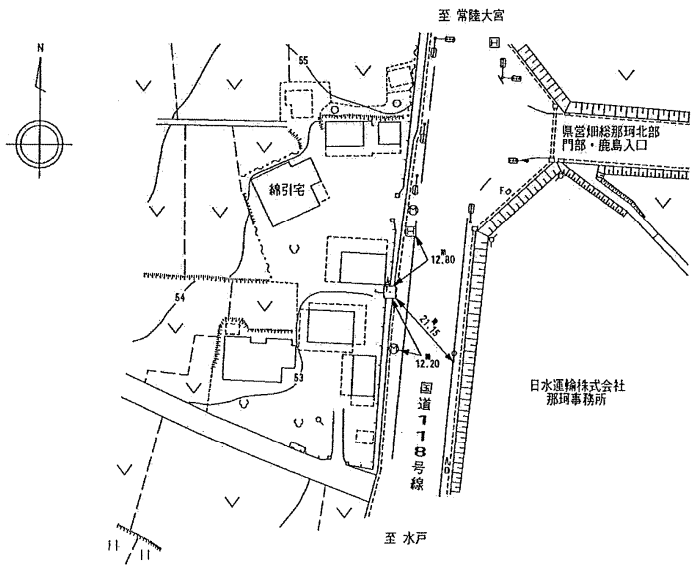

平成25年5月24日 調製

一級水準点の記

標識番号	第 NO.209 号	20万分の1図名	水 戸
		5万分の1図名	水 戸
所在地	茨城県那珂市古徳4637-2番地先		
		地 目	公衆用道路
敷地管理者	茨 城 県		
	常陸大宮土木事務所 管理課		
標石の種類	金 属 標	埋設法	地 上
選点	平成19年 6月18日	選点者	増子 智彦
埋設	平成19年 8月 2日	埋設者	増子 智彦
観測	平成25年 2月21日	観測者	比企 利夫
旧埋設	――		
周辺の目標	那珂市総合センターらぽーる駐車場		
その他	――		
隣接点との距離	(NO.208) km 2.1	(NO.209) km 2.1	(NO.210)
備考	平成25年 2月21日 改測		

要 図

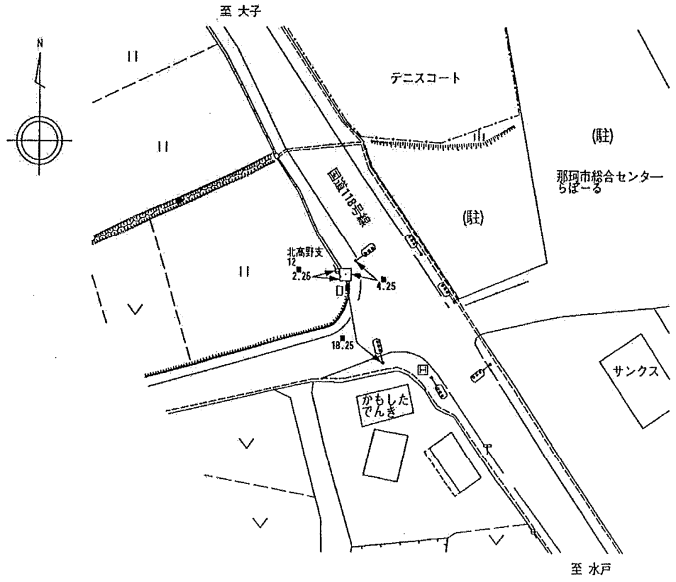

平成25年5月24日 調製

一級水準点の記

標識番号	第 NO.210 号	20万分の1図名	水 戸
		5万分の1図名	常陸大宮
所在地	茨城県常陸大宮市下村田2636-8番地先		
		地 目	河川敷
敷地管理者	茨 城 県		
	常陸大宮土木事務所 管理課		
標石の種類	金 属 標	埋設法	地 上
選点	平成19年 6月18日	選点者	増子 智彦
埋設	平成19年 8月 2日	埋設者	増子 智彦
観測	平成25年 2月21日	観測者	比企 利夫
旧埋設	――		
周辺の目標	玉川橋		
その他	――		
隣接点との距離	(NO.209) km 2.1	(NO.210) km 2.5	(NO.211)
備考	平成25年 2月21日 改測		

要 図

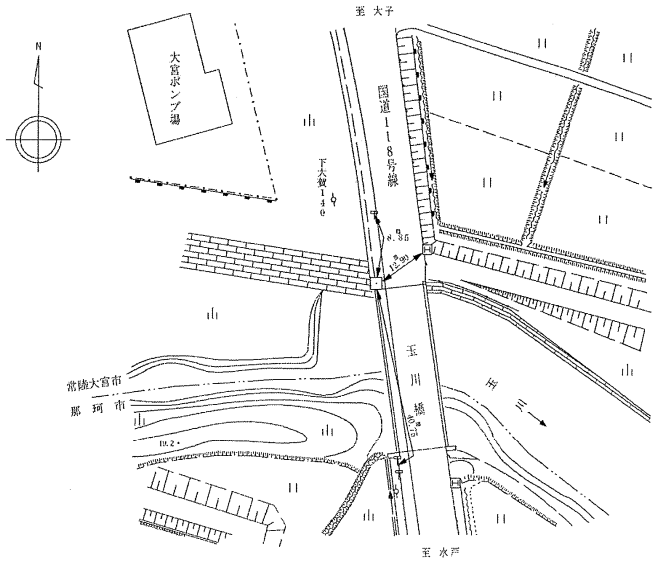

平成25年5月24日 調製

一級水準点の記

標識番号	第 NO.211 号	20万分の1図名	水 戸
		5万分の1図名	常陸大宮
所在地	茨城県常陸大宮市泉462-4番地先		
		地 目	公衆用道路
敷地管理者	常陸大宮市		
	建 設 課		
標石の種類	金 属 標	埋設法	地 上
選点	平成19年 6月18日	選点者	増子 智彦
埋設	平成19年 8月 2日	埋設者	増子 智彦
観測	平成25年 2月21日	観測者	比企 利夫
旧埋設	――		
周辺の目標	大宮警察署		
その他	――		
隣接点との距離	(NO.210) km 2.5	(NO.211) km 2.2	(NO.89)
備考	平成25年 2月21日 改測		

要 図

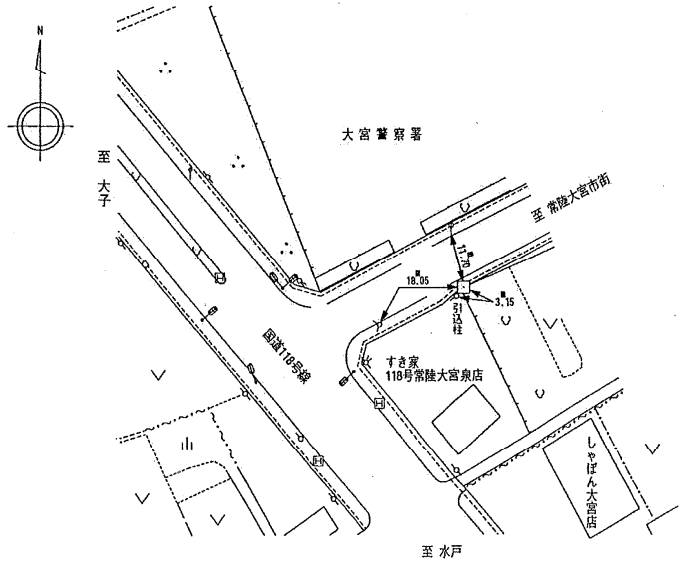

平成25年5月24日 調製

一級水準点の記

標識番号	第 NO. 97 号	20万分の1図名	水 戸
		5万分の1図名	佐 原
所在地	茨城県稲敷市西代字北田119番1地先		
		地 目	公衆用道路
敷地管理者	国土交通省 常陸河川国道事務所 鹿嶋国道出張所		
標石の種類	金 属 標	埋設法	地 上
選点	――	選点者	――
埋設	――	埋設者	――
観測	平成25年 5月14日	観測者	木村 崇綱
旧埋設	――		
周辺の目標	距離標54.5Km		
その他	――		
隣接点との距離	(I -4013) Km 0.8	(NO. 97) Km 1.0	(NO. 98)
備考	平成25年 5月14日 改測 既設水準点を兼用		

要 図

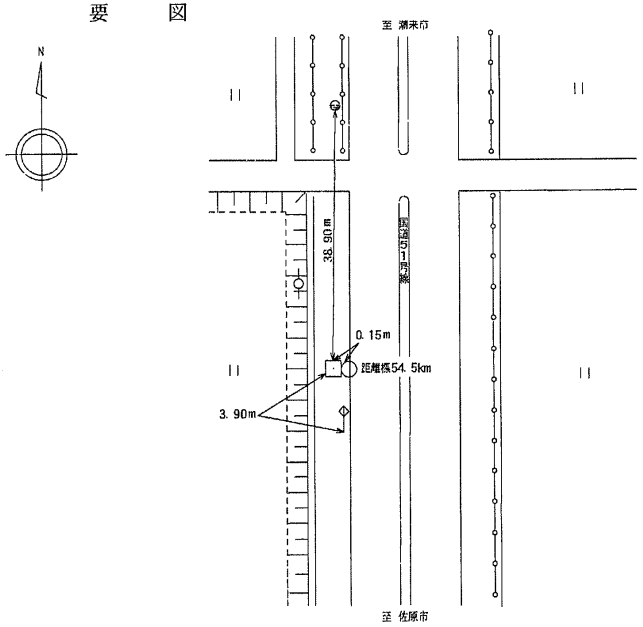

平成25年 5月27日 調製

一級水準点の記

標識番号	第 NO. 98 号	20万分の1図名	水 戸
		5万分の1図名	佐 原
所在地	茨城県稲敷市佐原下手字下手40番1地先		
		地 目	公衆用道路
敷地管理者	国土交通省 常陸河川国道事務所 鹿嶋国道出張所		
標石の種類	金 属 標	埋設法	地 上
選点	――	選点者	――
埋設	――	埋設者	――
観測	平成25年 5月14日	観測者	木村 崇綱
旧埋設	――		
周辺の目標	距離標55.5Km		
その他	――		
隣接点との距離	(NO. 97) Km 1.0	(NO. 98) Km 1.0	(NO. 99)
備考	平成25年 5月14日 改測 既設水準点を兼用		

要 図

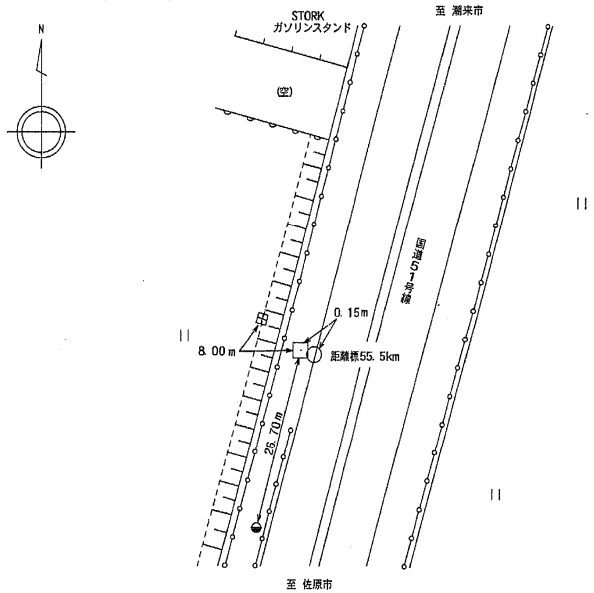

平成25年 5月27日 調製

一級水準点の記

標識番号	第 NO.99 号	20万分の1図名	水戸
		5万分の1図名	佐原
所在地	茨城県稲敷市八筋川字ト杭72番1地先		
		地目	公衆用道路
敷地管理者	国土交通省		
	常陸河川国道事務所　鹿嶋国道出張所		
標石の種類	金属標	埋設法	地上
選点	――	選点者	――
埋設	――	埋設者	――
観測	平成25年 5月14日	観測者	木村　崇綱
旧埋設	――		
周辺の目標	讃岐うどん製麺所		
その他	――		
隣接点との距離	(NO.98) Km 1.0	(NO.99) Km 2.4	(NO.100)
備考	平成25年 5月14日　改測 既設水準点を兼用		

要　図

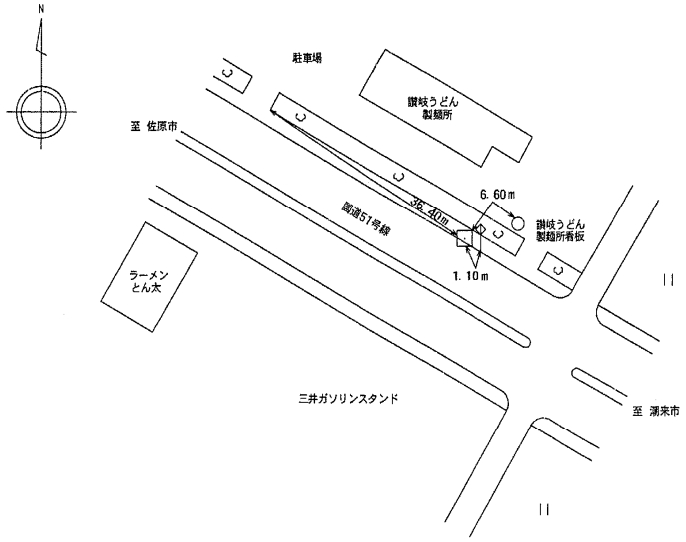

平成25年 5月27日　調製

一級水準点の記

標識番号	第 NO.100 号	20万分の1図名	水戸
		5万分の1図名	潮来
所在地	茨城県潮来市永山字二ツ谷365番1地先		
		地目	公衆用道路
敷地管理者	国土交通省		
	常陸河川国道事務所　鹿嶋国道出張所		
標石の種類	金属標	埋設法	地上
選点	――	選点者	――
埋設	――	埋設者	――
観測	平成25年 5月23日	観測者	木村　崇綱
旧埋設	――		
周辺の目標	北利根橋		
その他	――		
隣接点との距離	(NO.99) 2.4Km	(NO.100) 2.3 Km 0.9 Km	(Ⅱ1583) (NO.156)
備考	平成25年 5月23日　改測 霞ヶ浦水準点 北利根橋左岸兼用		

要　図

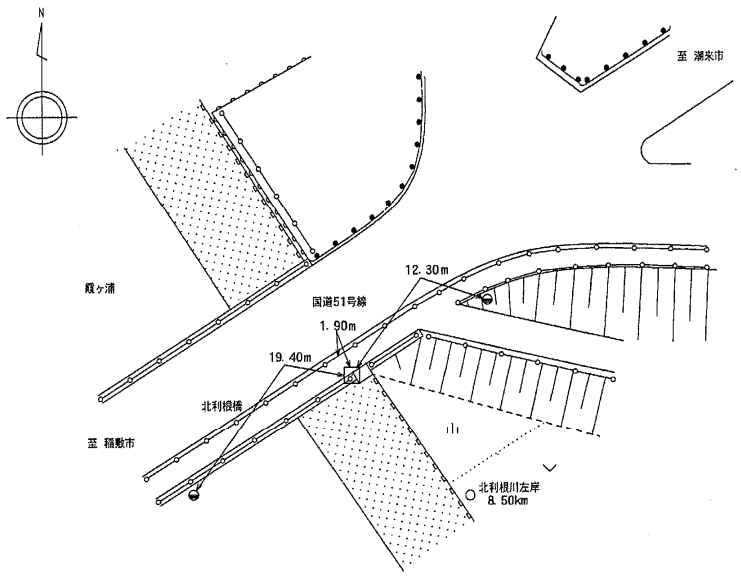

平成25年 5月27日　調製

二等水準点の記

20000001583

標識番号	第 1583 号	20万分の1図名	水戸
		5万分の1図名	潮来
所在地	茨城県行方市富田字仲浜86番地先		
		地目	公衆用道路
敷地管理者	茨城県		
	鉾田工事事務所　道路管理課		
標石の種類	標石	埋設法	地上（保護石4個）
選点	昭和34年 8月11日	選点者	寺尾　巌
埋設	昭和34年 8月12日	埋設者	寺尾　巌
観測	平成25年 5月18日	観測者	木村　崇綱
旧埋設	――		
周辺の目標	出光（羽生石油）		
その他	――		
隣接点との距離	（NO.100） Km 2.3	（Ⅱ1583） Km 1.8	（Ⅱ1584）
備考	平成25年 5月18日　改測		

要図

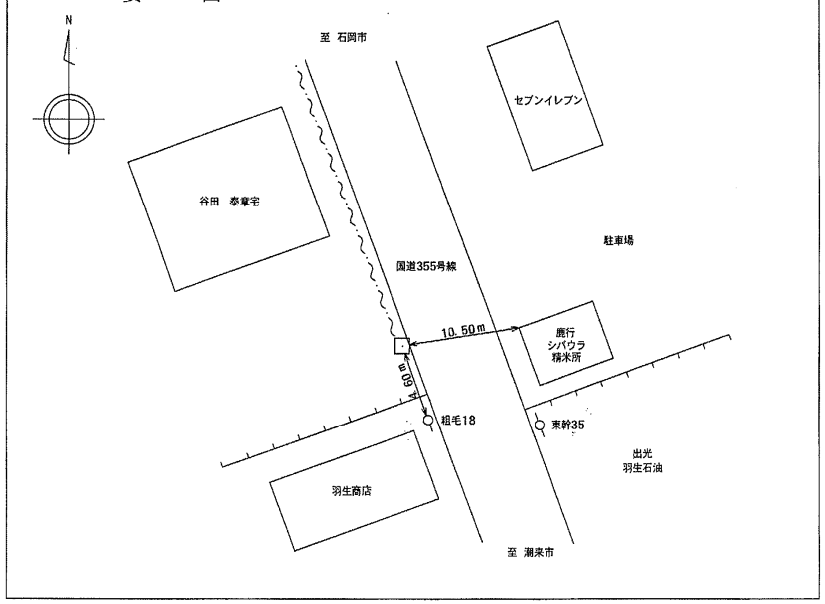

平成25年 5月27日　調製

二等水準点の記

20000001584

標識番号	第 1584 号	20万分の1図名	水戸
		5万分の1図名	佐原
所在地	茨城県行方市古宿184番1		
		地目	原野
敷地管理者	茨城県行方市麻生199番地		
	永作　功		
標石の種類	標石	埋設法	地上
選点	昭和34年 8月11日	選点者	寺尾　巌
埋設	昭和34年 8月12日	埋設者	寺尾　巌
観測	平成25年 5月10日	観測者	鈴木　洋行
旧埋設	――		
周辺の目標	茨城銀行		
その他	――		
隣接点との距離	（Ⅱ1583） Km 1.8	（Ⅱ1584） Km 1.5	（NO.101）
備考	平成25年 5月10日　改測		

要図

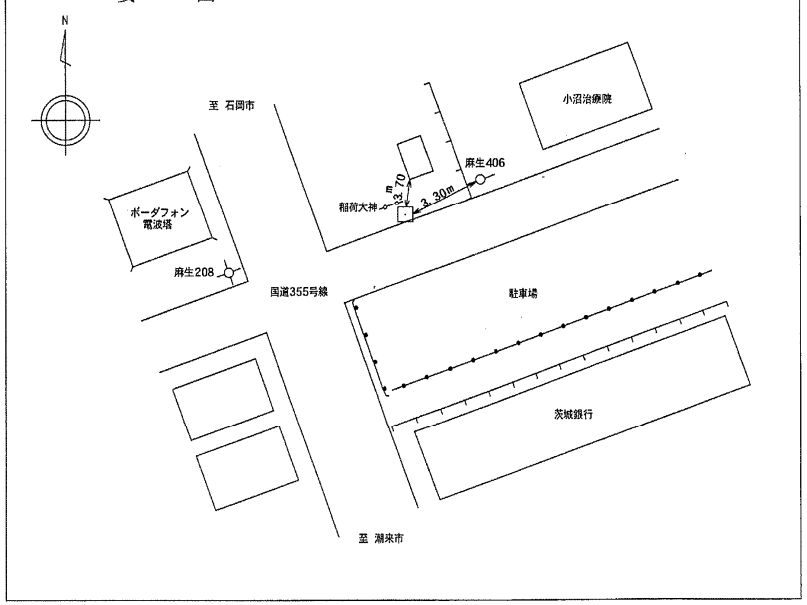

平成25年 5月27日　調製

一級水準点の記

標識番号	第 NO.101 号：	20万分の1図名	水戸
		5万分の1図名	佐原
所在地	茨城県行方市麻生字田畑557番1地先		
		地目	堤
敷地	国土交通省		
管理者	霞ヶ浦河川事務所		
標石の種類	鋲	埋設法	地上
選点	――	選点者	――
埋設	――	埋設者	――
観測	平成25年 5月10日	観測者	鈴木 洋行
旧埋設	――		
周辺の目標	麻生新田第二排水樋門		
その他	――		
隣接点との距離	(II-1584) Km 1.5	(NO.101) Km 2.6	(NO.102)
備考	平成25年 5月10日 改測 霞ヶ浦左岸5.25Km距離標に兼用：		

要図

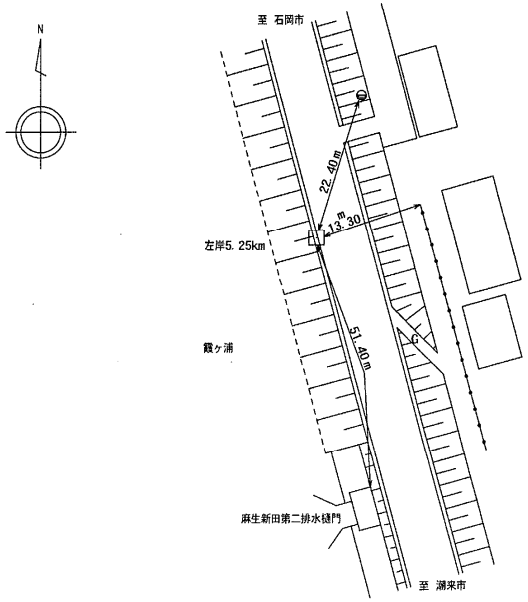

平成25年 5月27日 調製

一級水準点の記

標識番号	第 NO.102 号：	20万分の1図名	水戸
		5万分の1図名	玉造
所在地	茨城県行方市小高字池下19番1地先		
		地目	宅地
敷地	国土交通省		
管理者	霞ヶ浦河川事務所		
標石の種類	金属標	埋設法	地上
選点	昭和53年12月25日	選点者	佐藤 武男
埋設	昭和54年 1月19日	埋設者	佐藤 武男
観測	平成25年 5月14日	観測者	鈴木 洋行
旧埋設	――		
周辺の目標	電柱 東幹85、ATM(JAなめがた小高ブース)		
その他	――		
隣接点との距離	(NO.101) Km 2.6	(NO.102) Km 1.9	(NO.103)
備考	平成25年 5月14日 改測 霞ヶ浦水準点 霞NO.33に兼用：		

要図

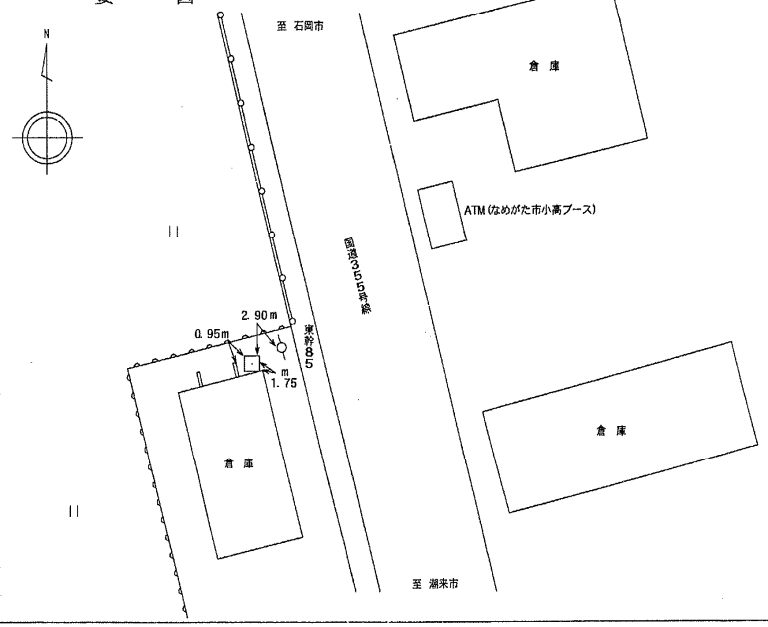

平成25年 5月27日 調製

一級水準点の記

標識番号	第 NO. 103 号	20万分の1図名	水戸
		5万分の1図名	玉造
所在地	茨城県行方市橋門字一の町292番1地先		
		地目	水路
敷地管理者	行方市		
	建設課		
標石の種類	金属標	埋設法	地上
選点	平成18年 4月10日	選点者	磯前 太
埋設	平成18年 5月22日	埋設者	立松 伸一
観測	平成25年 5月15日	観測者	鈴木 洋行
旧埋設	――――		
周辺の目標	電柱 橋門100		
その他	――――		
隣接点との距離	(NO. 102) Km 1.9	(NO. 103) Km 1.9	(NO. 104)
備考	平成25年 5月15日 改測		

要図

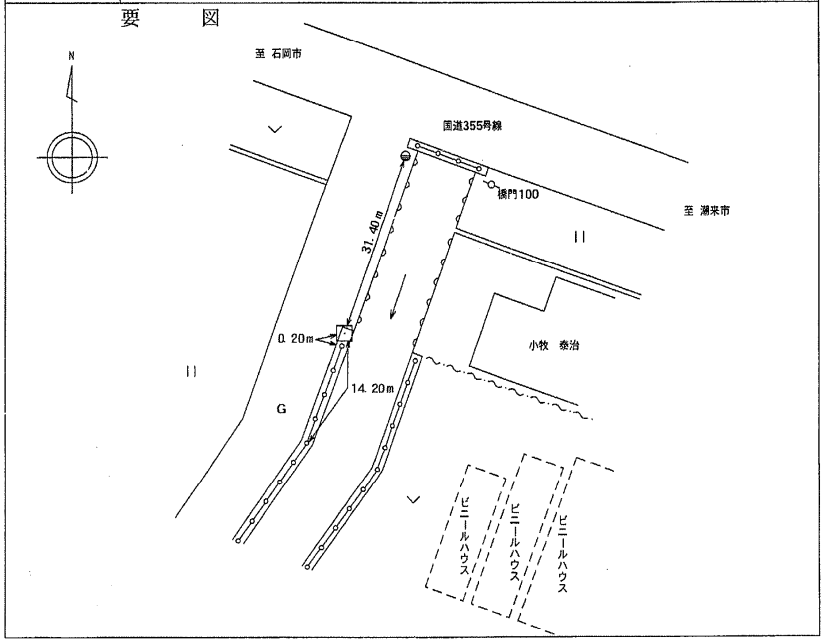

平成25年 5月27日 調製

一級水準点の記

標識番号	第 NO. 104 号	20万分の1図名	水戸
		5万分の1図名	玉造
所在地	茨城県行方市於下字三田尻1770番1地先		
		地目	水路
敷地管理者	行方市		
	建設課		
標石の種類	金属標	埋設法	地上
選点	平成18年 4月10日	選点者	磯前 太
埋設	平成18年 5月22日	埋設者	立松 伸一
観測	平成25年 5月15日	観測者	鈴木 洋行
旧埋設	――――		
周辺の目標	(有) ネモトデンキ		
その他	――――		
隣接点との距離	(NO. 103) Km 1.9	(NO. 104) Km 3.1	(NO. 105)
備考	平成25年 5月15日 改測		

要図

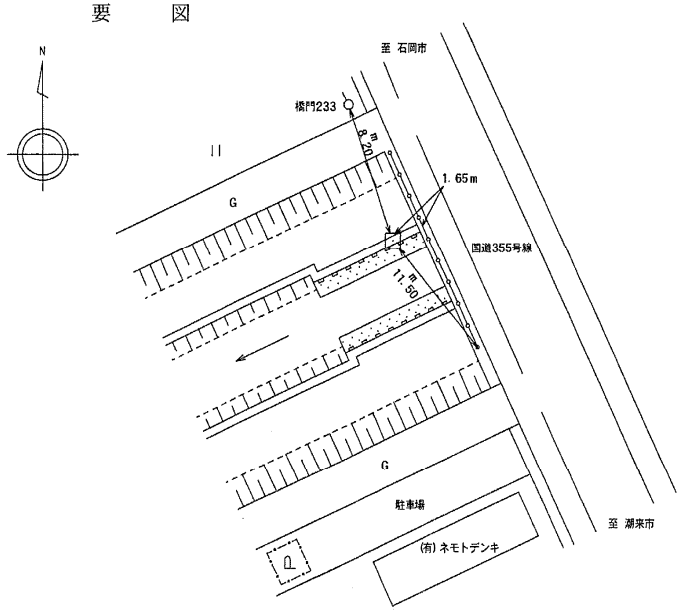

平成25年 5月27日 調製

一級水準点の記

標識番号	第 NO.105 号	20万分の1図名	水 戸
		5万分の1図名	玉 造
所在地	茨城県行方市井上字大堤232番1地先		
		地 目	水 路
敷地	行方市		
管理者	建設課		
標石の種類	金 属 標	埋設法	地 上
選 点	平成18年 4月10日	選点者	磯前 太
埋 設	平成18年 6月 5日	埋設者	立松 伸一
観 測	平成25年 5月17日	観測者	鈴木 洋行
旧埋設	――――		
周辺の目標	酒の松本(酒屋)		
その他	――――		
隣接点との距離	(NO.104) Km 3.1	(NO.105) Km 2.0	(Ⅱ1590)
備考	平成25年 5月17日 改測		

要 図

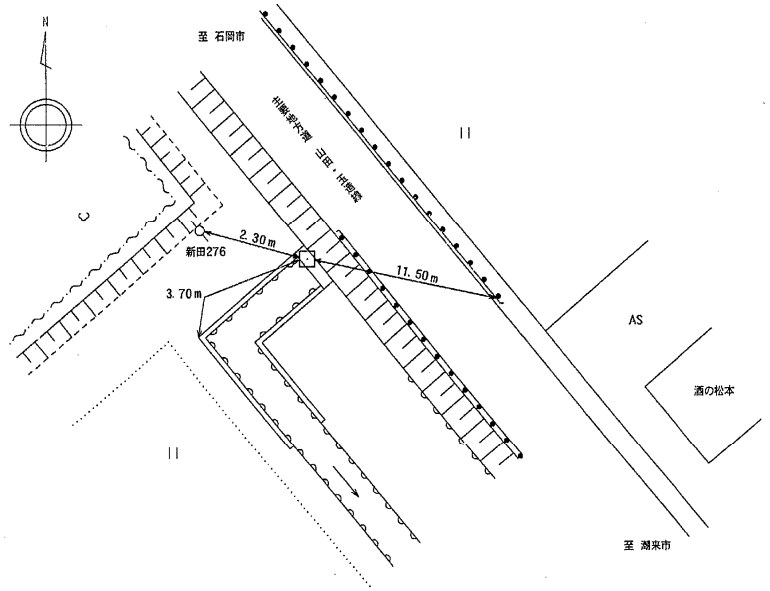

平成25年 5月27日 調製

二等水準点の記

20000001590

標識番号	第 1590 号	20万分の1図名	水 戸
		5万分の1図名	玉 造
所在地	茨城県行方市手賀2607番地先		
		地 目	公衆用道路
敷地	茨城県		
管理者	鉾田工事事務所 道路管理課		
標石の種類	標 石	埋設法	地 上
選 点	昭和34年 8月12日	選点者	寺尾 巌
埋 設	昭和34年 8月16日	埋設者	寺尾 巌
観 測	平成25年 5月17日	観測者	鈴木 洋行
旧埋設	――――		
周辺の目標	龍生派いけばな教室		
その他	――――		
隣接点との距離	(NO.105) Km 2.0	(Ⅱ1590) Km 1.7	(NO.106)
備考	平成25年 5月17日 改測		

要 図

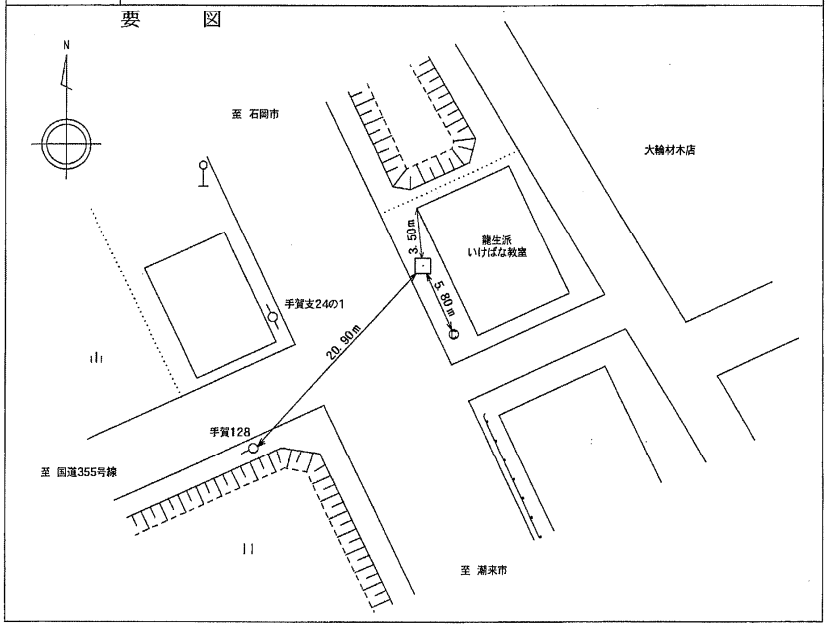

平成25年 5月27日 調製

一級水準点の記

標識番号	第 NO. 106 号	20万分の1図名	水 戸
		5万分の1図名	玉 造
所在地	茨城県行方市甲字流2173番2地先		
		地 目	公衆用道路
敷地	行方市		
管理者	建設課		
標石の種類	金 属 標	埋設法	地 上
選 点	平成18年 4月10日	選点者	磯前 太
埋 設	平成18年 6月 5日	埋設者	立松 伸一
観 測	平成25年 5月15日	観測者	鈴木 利道
旧埋設	――		
周辺の目標	電柱 手賀614		
その他	――		
隣接点との距離	(II 1590) Km 1.7	(NO. 106) Km 1.8	(NO. 107)
備 考	平成25年 5月15日 改測		

要 図

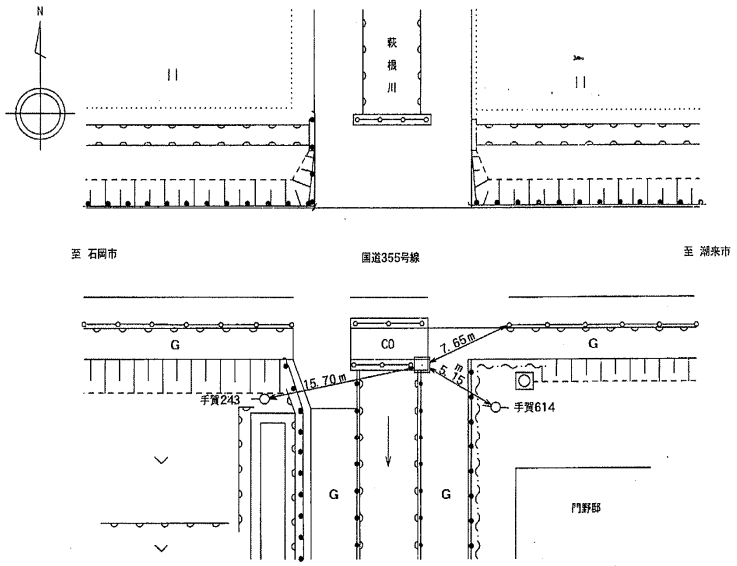

平成25年 5月27日 調製

一級水準点の記

標識番号	第 NO. 107 号	20万分の1図名	水 戸
		5万分の1図名	玉 造
所在地	茨城県行方市甲字海辺1964番4地先		
		地 目	公衆用道路
敷地	茨城県		
管理者	土浦土木事務所 管理課		
標石の種類	金 属 標	埋設法	地 上
選 点	平成18年 6月 2日	選点者	諸川 大輔
埋 設	平成18年 6月 5日	埋設者	立松 伸一
観 測	平成25年 5月15日	観測者	鈴木 利道
旧埋設	――		
周辺の目標	霞ヶ浦大橋		
その他	――		
隣接点との距離	(NO. 106) Km 1.8	(NO. 107) Km 1.5	(NO. 108)
備 考	平成25年 5月15日 改測		

要 図

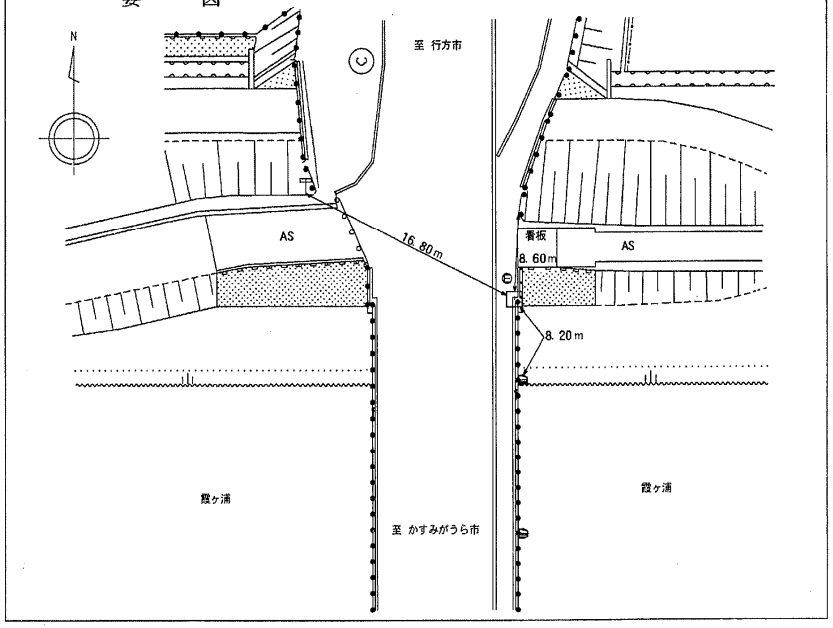

平成25年 5月27日 調製

一級水準点の記

標識番号	第 NO. 108 号 :	20万分の1図名	水 戸
		5万分の1図名	玉 造
所在地	茨城県行方市甲字川向576番1地先		
		地 目	公衆用道路
敷地	茨城県		
管理者	鉾田工事事務所 道路管理課		
標石の種類	金 属 標 :	埋設法	地 上 :
選点	―――― :	選点者	―――― :
埋設	―――― :	埋設者	―――― :
観測	平成25年 5月21日 :	観測者	鈴木 利道 :
旧埋設	――――		
周辺の目標	新関川橋		
その他	――――		
隣接点との距離	(NO. 107) Km 1.5	(NO. 108) Km 2.6	(NO. 109)
備考	平成25年 5月21日 改測 : 既設水準点を兼用 :		

要 図

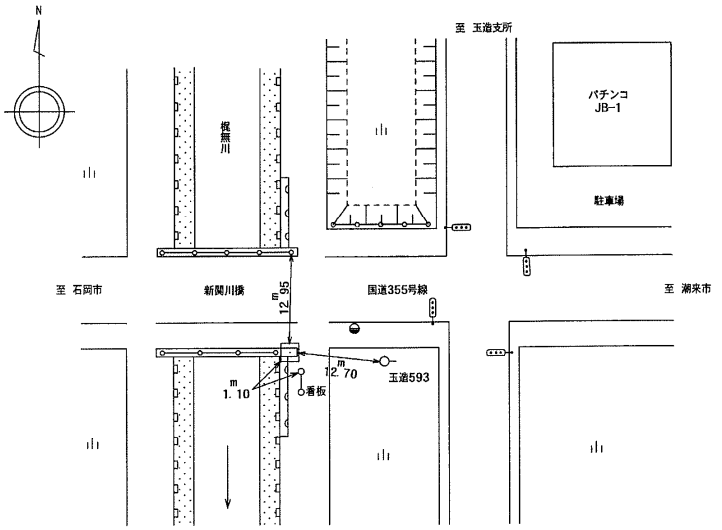

平成25年 5月27日 調製

一級水準点の記

標識番号	第 NO. 109 号 :	20万分の1図名	水 戸
		5万分の1図名	玉 造
所在地	茨城県行方市浜字坂下105番地先		
		地 目	公衆用道路
敷地	茨城県		
管理者	鉾田工事事務所 道路管理課		
標石の種類	金 属 標 :	埋設法	地 上 :
選点	平成18年 4月10日 :	選点者	磯前 太 :
埋設	平成18年 6月 5日 :	埋設者	立松 伸一 :
観測	平成25年 5月23日 :	観測者	鈴木 利道 :
旧埋設	――――		
周辺の目標	行方市消防署玉造出張所		
その他	――――		
隣接点との距離	(NO. 108) Km 2.6	(NO. 109) Km 2.3	(NO. 110)
備考	平成25年 5月23日 改測 :		

要 図

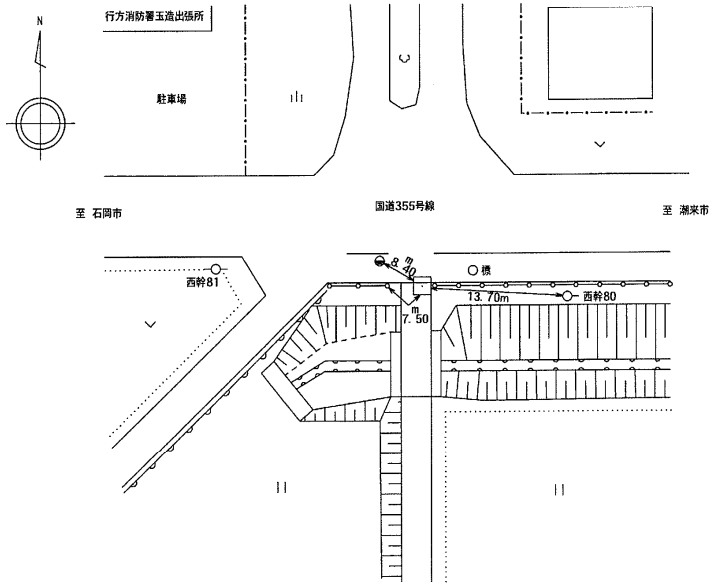

平成25年 5月27日 調製

一級水準点の記

標識番号	第 NO.110 号	20万分の1図名	水戸
		5万分の1図名	玉造
所在地	茨城県行方市羽生字三反田2391番地先		
		地目	水路
敷地	行方市		
管理者	建設課		
標石の種類	金属標	埋設法	地上
選点	平成18年 4月10日	選点者	磯前 太
埋設	平成18年 6月 5日	埋設者	立松 伸一
観測	平成25年 5月23日	観測者	鈴木 利道
旧埋設	――		
周辺の目標	電柱 羽生東74		
その他	――		
隣接点との距離	(NO.109) Km 2.3	(NO.110) Km 2.0	(NO.5)
備考	平成25年 5月23日 改測		

要図

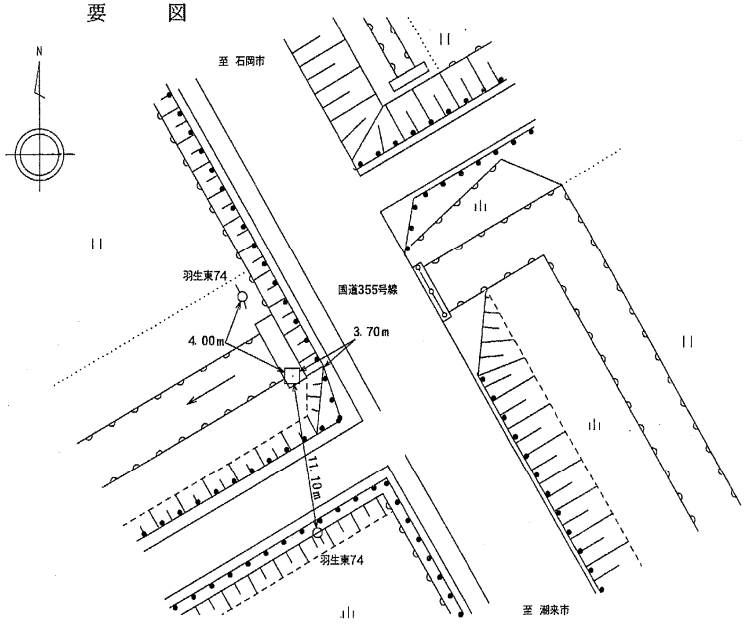

平成25年 5月27日 調製

一級水準点の記

標識番号	第 NO.5 号	20万分の1図名	水戸
		5万分の1図名	玉造
所在地	茨城県行方市沖洲字常福寺		
		地目	境内地
敷地	茨城県行方市沖洲字常福寺		
管理者	常福寺		
標石の種類	金属標	埋設法	地上（保護石4個）
選点	――	選点者	――
埋設	――	埋設者	――
観測	平成25年 2月21日	観測者	松本 学
旧埋設	――		
周辺の目標	常福寺境内		
その他	――		
隣接点との距離	(NO.4) 2.7 Km	(NO.5) 1.8 Km 2.0 Km	(NO.6) (NO.110)
備考	平成25年 2月21日 改測 霞ヶ浦水準点 霞NO.27を兼用		

要図

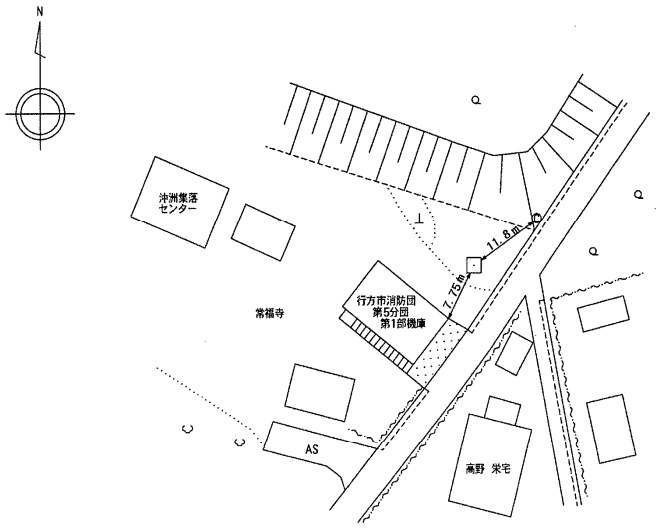

平成25年5月27日 調製

一級水準点の記

標識番号	第 NO.1 号	20万分の1図名	水 戸
		5万分の1図名	石 岡
所在地	茨城県石岡市旭台2丁目18番3		
		地 目	宅 地
敷地管理者	石岡市		
	生涯学習課		
標石の種類	金 属 標	埋設法	地 上
選 点	平成17年 4月12日	選点者	磯前 太
埋 設	平成17年 4月18日	埋設者	磯前 太
観 測	平成25年 2月19日	観測者	松本 学
旧埋設	――		
周辺の目標	旭台会館		
その他	――		
隣接点との距離	(I-4042) Km 2.5	(NO.1) Km 2.7	(NO.2)
備 考	平成25年 2月19日 改測		

要 図

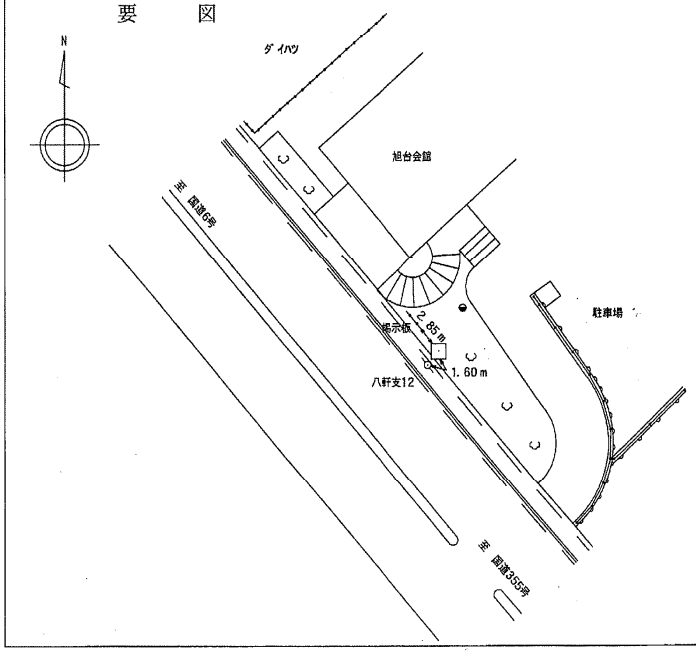

平成25年5月27日 調製

一級水準点の記

標識番号	第 NO.2 号	20万分の1図名	水 戸
		5万分の1図名	石 岡
所在地	茨城県小美玉市栗又四ヶ字東原田2404番1		
		地 目	雑種地
敷地管理者	小美玉市		
標石の種類	金 属 標	埋設法	地 上
選 点	平成17年 4月12日	選点者	磯前 太
埋 設	平成17年 4月19日	埋設者	磯前 太
観 測	平成25年 2月19日	観測者	松本 学
旧埋設	――		
周辺の目標	B＆G海洋センター		
その他	――		
隣接点との距離	(NO.1) Km 2.7	(NO.2) Km 1.6	(NO.3)
備 考	平成25年 2月19日 改測		

要 図

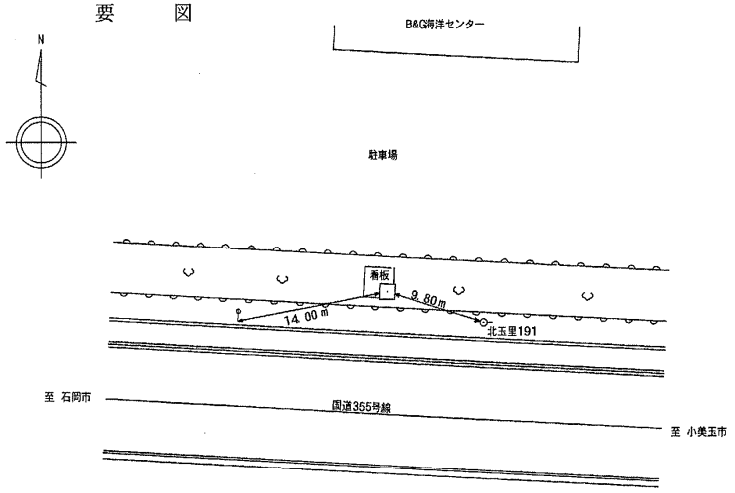

平成25年5月27日 調製

一級水準点の記

標識番号	第 NO.3 号	20万分の1図名	水戸
		5万分の1図名	石岡
所在地	茨城県小美玉市栗又四ケ字八幡987番1		
		地目	境内地
敷地	八幡神社		
管理者			
標石の種類	金属標	埋設法	地上
選点	――	選点者	――
埋設	――	埋設者	――
観測	平成25年 2月19日	観測者	松本 学
旧埋設	――		
周辺の目標	八幡神社境内		
その他	――		
隣接点との距離	(NO.2) Km 1.6	(NO.3) Km 1.9	(NO.4)
備考	平成25年 2月19日 改測 小美玉市3級水準点NO.3を兼用		

要図

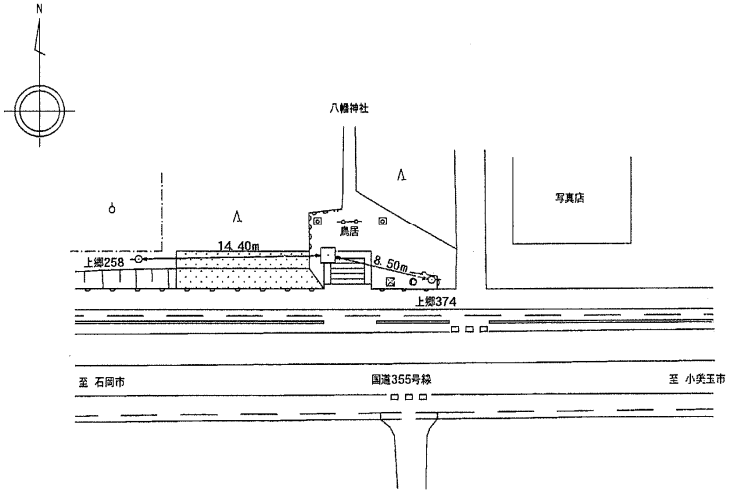

平成25年5月27日 調製

一級水準点の記

標識番号	第 NO.4 号	20万分の1図名	水戸
		5万分の1図名	玉造
所在地	茨城県小美玉市小川字亀井田948番5地先		
		地目	公衆用道路
敷地	茨城県		
管理者	水戸土木事務所 管理課		
標石の種類	金属標	埋設法	地上
選点	平成17年 4月12日	選点者	磯前 太
埋設	平成17年 4月21日	埋設者	磯前 太
観測	平成25年 2月21日	観測者	松本 学
旧埋設	――		
周辺の目標	園部新橋		
その他	――		
隣接点との距離	(NO.3) Km 1.9	(NO.4) Km 2.7	(NO.5)
備考	平成25年 2月21日 改測		

要図

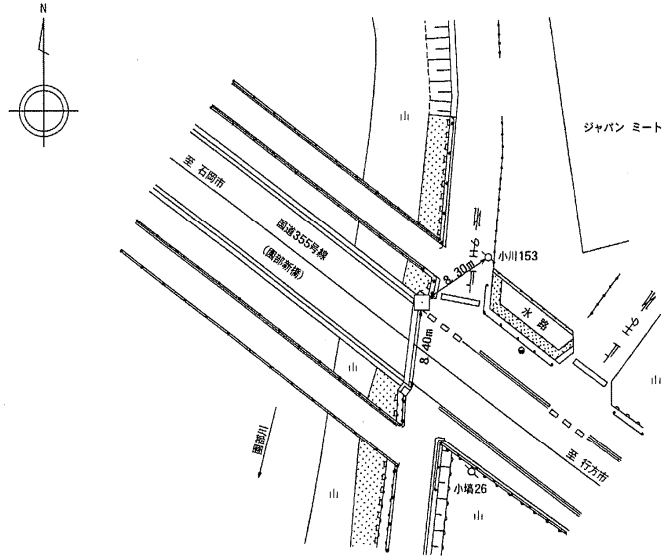

平成25年5月27日 調製

一級水準点の記

標識番号	第 NO.6 号：	20万分の1図名	水 戸
		5万分の1図名	玉 造
所在地	茨城県小美玉市幡谷字郷地386番2地先		
		地 目	公衆用道路
敷地管理者	茨城県		
	水戸土木事務所 管理課		
標石の種類	金 属 標	埋設法	地 上
選 点	平成17年 4月12日	選点者	磯前 太
埋 設	平成17年 4月19日	埋設者	磯前 太
観 測	平成25年 2月21日	観測者	松本 学
旧埋設	――		
周辺の目標	電柱 羽木上39		
その他	――		
隣接点との距離	(NO.5) Km 1.8	(NO.6) Km 2.2	(NO.7)
備 考	平成25年 2月21日 改測		

要 図

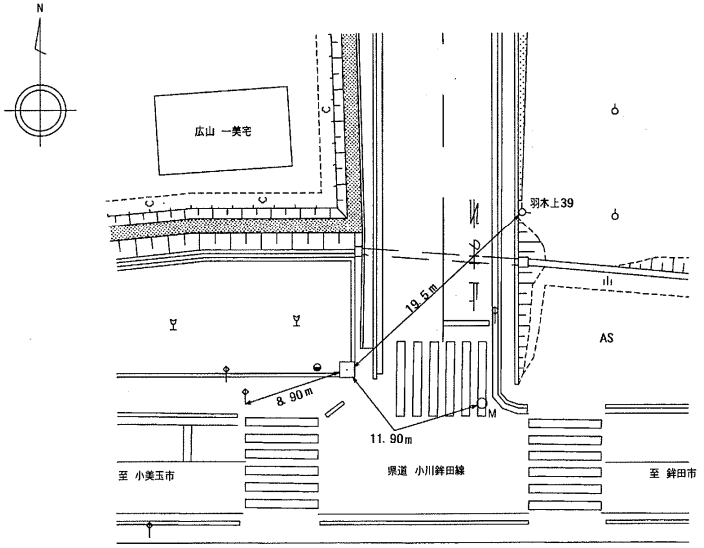

平成25年5月27日 調製

一級水準点の記

標識番号	第 NO.7 号：	20万分の1図名	水 戸
		5万分の1図名	玉 造
所在地	茨城県小美玉市与沢2294番地先		
		地 目	公衆用道路
敷地管理者	小美玉市		
標石の種類	金 属 標	埋設法	地 上
選 点	平成17年 4月13日	選点者	磯前 太
埋 設	平成17年 4月25日	埋設者	磯前 太
観 測	平成25年 2月22日	観測者	松本 学
旧埋設	――		
周辺の目標	電柱 紋谷633		
その他	――		
隣接点との距離	(NO.6) 2.2Km	(NO.7)	2.2 Km (茨NO.1) 2.1 Km (NO.212)
備 考	平成25年 2月22日 改測		

要 図

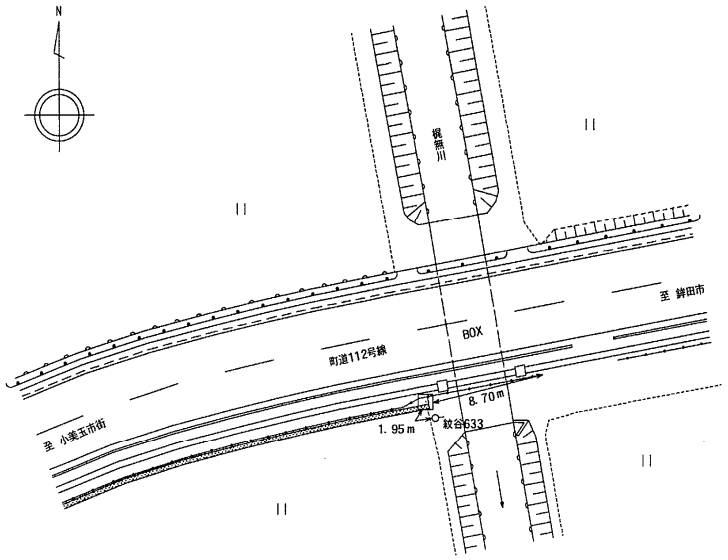

平成25年 5月27日 調製

一級水準点の記

標識番号	第　茨NO.1　号	20万分の1図名	水　戸
		5万分の1図名	石　岡
所在地	茨城県小美玉市外之内字北山483番		
		地　目	ため池
敷地管理者	小美玉市		
標石の種類	金　属　標	埋設法	地　下
選　点	平成17年 4月12日	選点者	磯前　太
埋　設	平成17年 4月20日	埋設者	磯前　太
観　測	平成25年 2月22日	観測者	松本　学
旧埋設	――		
周辺の目標	北山池		
その他	――		
隣接点との距離	(NO.7) Km 2.2	(茨NO.1) Km 1.8	(NO.8)
備　考	平成25年 2月22日 改測		

要　図

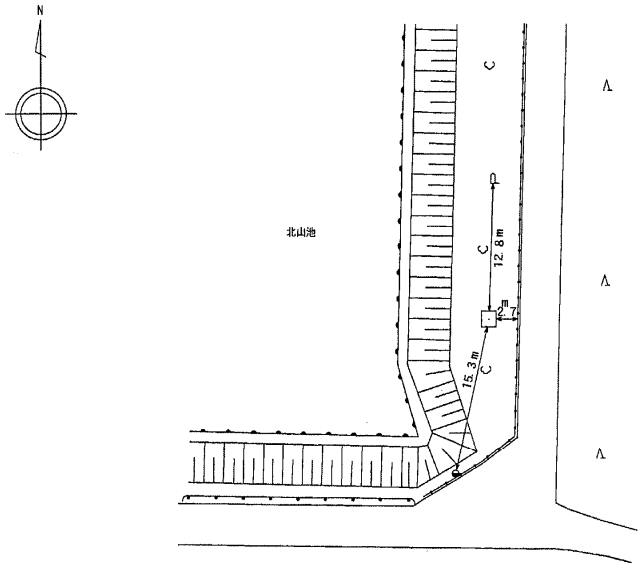

平成25年5月27日　調製

一級水準点の記

標識番号	第　NO.8　号	20万分の1図名	水　戸
		5万分の1図名	石　岡
所在地	茨城県小美玉市上合字大砂原内1418番15地先		
		地　目	公衆用道路
敷地管理者	茨城県		
	水戸土木事務所　管理課		
標石の種類	金　属　標	埋設法	地　上
選　点	平成17年 4月12日	選点者	磯前　太
埋　設	平成17年 5月20日	埋設者	磯前　太
観　測	平成25年 2月25日	観測者	白石　良広
旧埋設	――		
周辺の目標	電柱　百里116		
その他	――		
隣接点との距離	(茨NO.1) Km 1.8	(NO.8) Km 2.8	(NO.9)
備　考	平成25年 2月25日 改測		

要　図

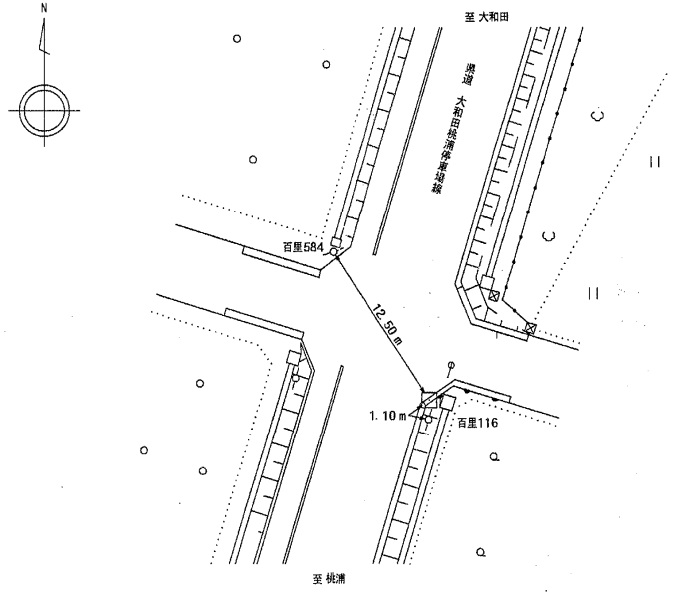

平成25年5月27日 調製

一級水準点の記

標識番号	第 NO.9 号：	20万分の1図名	水戸
		5万分の1図名	石岡
所在地	茨城県小美玉市上合字滝ノ町1番2地先		
		地目	公衆用道路
敷地	小美玉市		
管理者			
標石の種類	金属標	埋設法	地上
選点	平成17年 4月13日	選点者	磯前 太
埋設	平成17年 5月24日	埋設者	磯前 太
観測	平成25年 2月25日	観測者	白石 良広
旧埋設	――		
周辺の目標	巴川 染川橋		
その他	――		
隣接点との距離	(NO.8) Km 2.8	(NO.9) Km 3.1	(NO.10)
備考	平成25年 2月25日 改測：		

要図

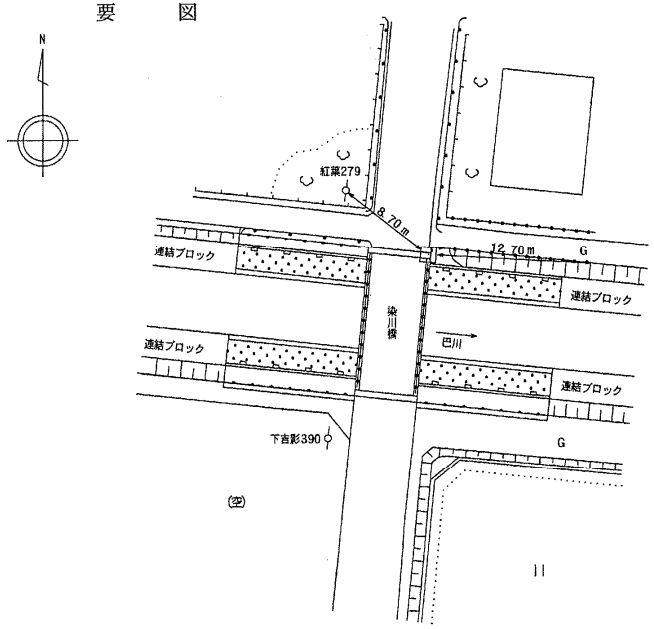

平成25年5月27日 調製

一級水準点の記

標識番号	第 NO.10 号：	20万分の1図名	水戸
		5万分の1図名	石岡
所在地	茨城県東茨城郡茨城町大字鳥羽田1018番地先		
		地目	公衆用道路
敷地	茨城県		
管理者	水戸土木事務所 管理課		
標石の種類	金属標	埋設法	地上
選点	平成17年 4月13日	選点者	磯前 太
埋設	平成17年 5月26日	埋設者	磯前 太
観測	平成25年 2月23日	観測者	白石 良広
旧埋設	――		
周辺の目標	電柱 板東52		
その他	――		
隣接点との距離	(NO.9) Km 3.1	(NO.10) Km 2.9	(NO.11)
備考	平成25年 2月23日 改測：		

要図

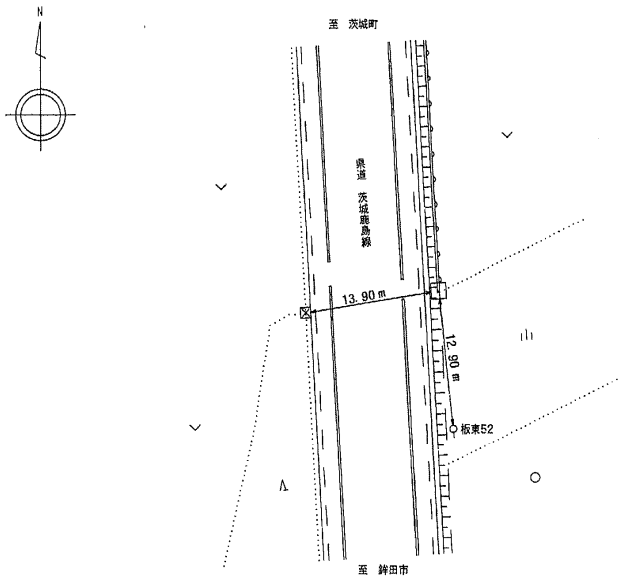

平成25年5月27日 調製

一級水準点の記

標識番号	第 NO.11 号	20万分の1図名	水 戸
		5万分の1図名	石 岡
所在地	茨城県東茨城郡茨城町大字秋葉1324番地先		
		地 目	公衆用道路
敷地管理者	茨城県		
	水戸土木事務所 管理課		
標石の種類	金 属 標	埋設法	地 上
選 点	――	選点者	――
埋 設	――	埋設者	――
観 測	平成25年 2月24日	観測者	白石 良広
旧埋設	――		
周辺の目標	寛政川 秋葉橋		
その他	――		
隣接点との距離	(NO.10) Km 2.9	(NO.11) Km 2.3	(I-4050)
備 考	平成25年 2月24日 改測 既設水準点を兼用		

要 図

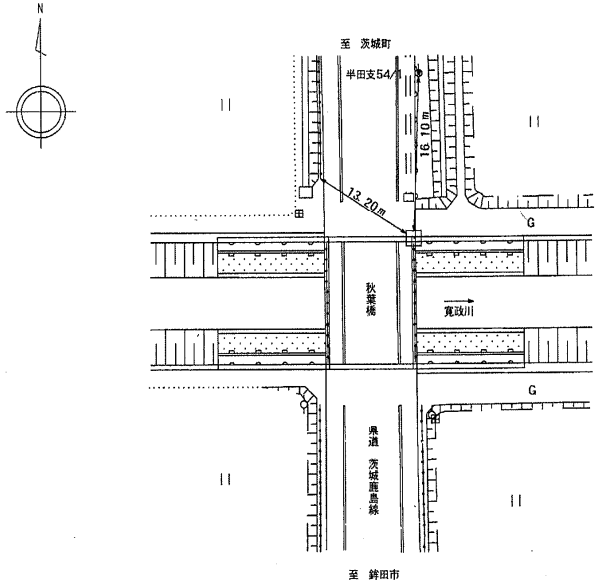

平成25年5月27日 調製

一級水準点の記

標識番号	第 NO.212 号	20万分の1図名	水 戸
		5万分の1図名	玉 造
所在地	茨城県小美玉市倉数869番1地先		
		地 目	公衆用道路
敷地管理者	茨城県		
	水戸土木事務所 道路管理課		
標石の種類	金 属 標	埋設法	地 上
選 点	平成25年 2月 1日	選点者	小室 正喜
埋 設	平成25年 2月 1日	埋設者	小室 正喜
観 測	平成25年 3月28日	観測者	中根 悟史
旧埋設	――		
周辺の目標	梶無川 倉数大橋		
その他	――		
隣接点との距離	(NO.7) Km 2.1	(NO.212) Km 1.8	(NO.12)
備 考	平成25年 3月28日 新設		

要 図

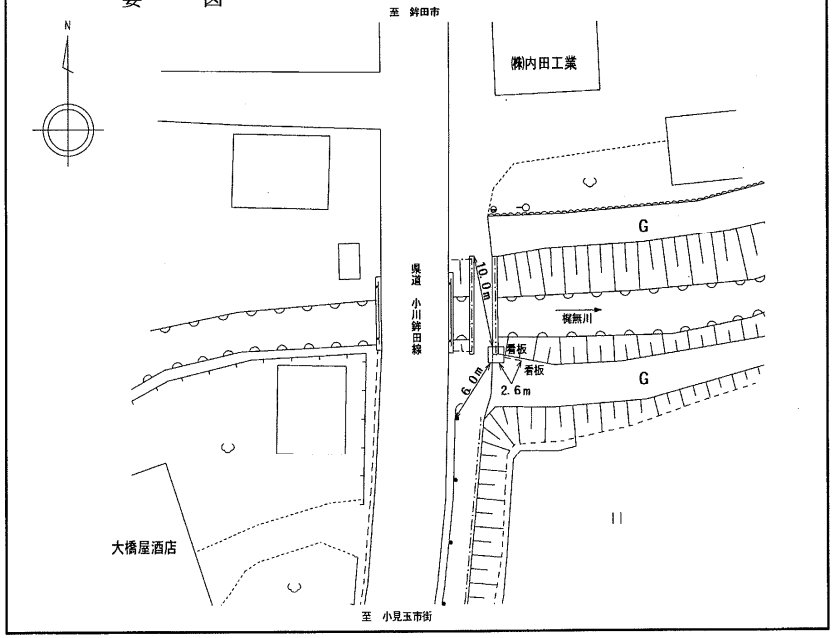

平成25年 5月27日 調製

一級水準点の記

標識番号	第 NO.12 号	20万分の1図名	水戸
		5万分の1図名	玉造
所在地	茨城県小美玉市倉数字原山654番1地先		
		地目	公衆用道路
敷地	茨城県		
管理者	水戸土木事務所 管理課		
標石の種類	金属標	埋設法	地上
選点	――	選点者	――
埋設	――	埋設者	――
観測	平成25年 3月28日	観測者	中根 悟史
旧埋設	――		
周辺の目標	陣屋 交差点, ココストア		
その他	――		
隣接点との距離	(NO.212) Km 1.8	(NO.12) Km 2.6	(NO.13)
備考	平成25年 3月28日 改測 既設水準点を兼用		

要図

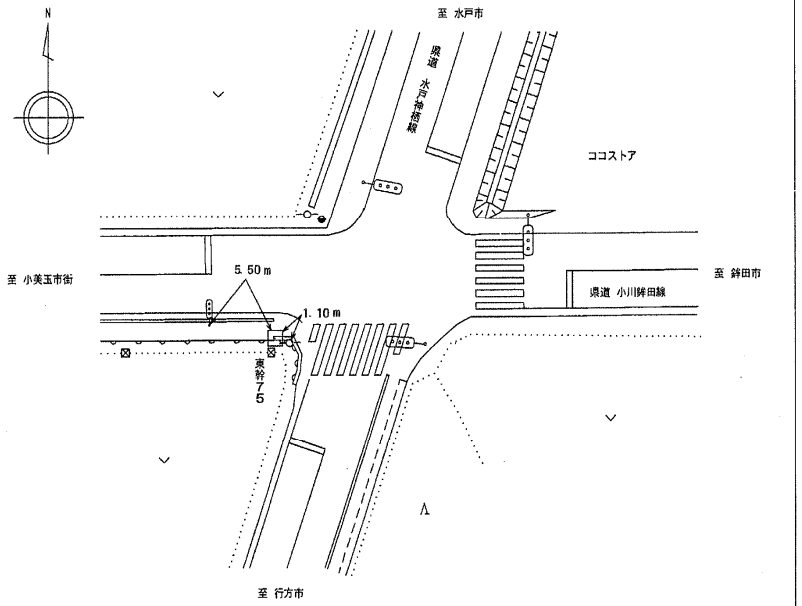

平成25年 5月27日 調製

一級水準点の記

標識番号	第 NO.13 号	20万分の1図名	水戸
		5万分の1図名	玉造
所在地	茨城県鉾田市借宿字小川道2224番3地先		
		地目	公衆用道路
敷地	茨城県		
管理者	鉾田工事事務所 道路管理課		
標石の種類	金属標	埋設法	地上
選点	平成17年 5月27日	選点者	磯前 太
埋設	平成17年 6月 8日	埋設者	磯前 太
観測	平成25年 3月29日	観測者	中根 悟史
旧埋設	――		
周辺の目標	電柱 借宿支43		
その他	――		
隣接点との距離	(NO.12) Km 2.6	(NO.13) Km 1.7	(NO.14)
備考	平成25年 3月29日 改測		

要図

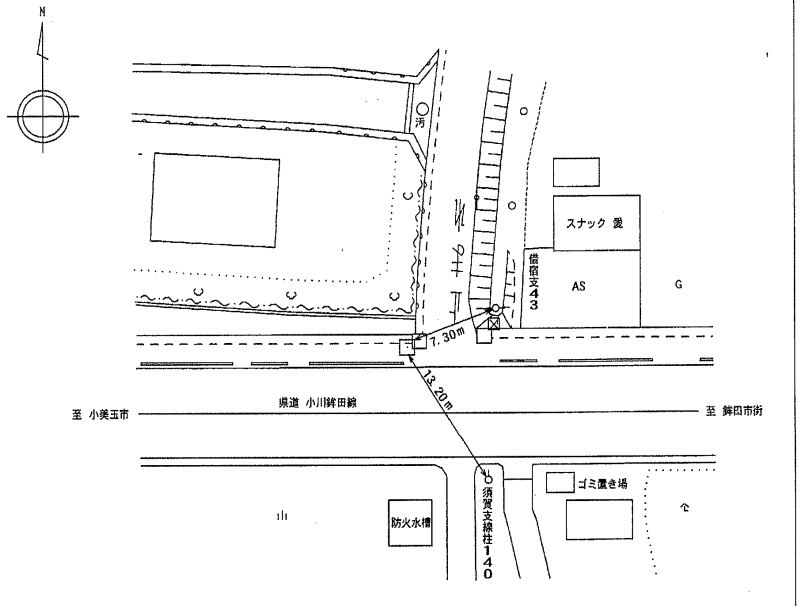

平成25年 5月27日 調製

一級水準点の記

標識番号	第 NO.14 号	20万分の1図名	水 戸
		5万分の1図名	玉 造
所在地	茨城県鉾田市当間337番1地先		
		地 目	公衆用道路
敷地管理者	茨城県		
	鉾田工事事務所 道路管理課		
標石の種類	金 属 標	埋設法	地 上
選 点	――	選点者	――
埋 設	――	埋設者	――
観 測	平成25年 4月 1日	観測者	中根 悟史
旧埋設	――		
周辺の目標	巴川 要橋		
その他	――		
隣接点との距離	(NO.13) Km 1.7	(NO.14) Km 2.3	(NO.15)
備 考	平成25年 4月 1日 改測 既設水準点を兼用		

要 図

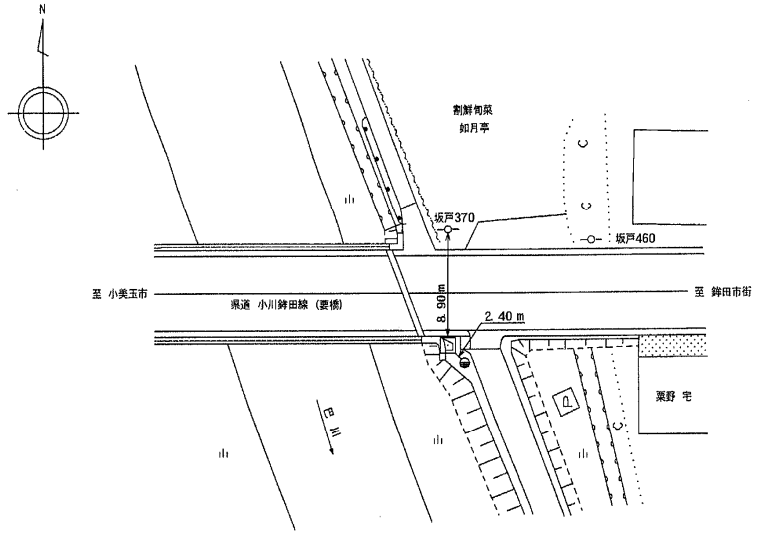

平成25年 5月27日 調製

一級水準点の記

標識番号	第 NO.15 号	20万分の1図名	水 戸
		5万分の1図名	鉾 田
所在地	茨城県鉾田市塔ケ崎1298番1地先		
		地 目	公衆用道路
敷地管理者	茨城県		
	鉾田工事事務所 道路管理課		
標石の種類	金 属 標	埋設法	地 上
選 点	――	選点者	――
埋 設	――	埋設者	――
観 測	平成25年 4月 2日	観測者	中根 悟史
旧埋設	――		
周辺の目標	巴川 新巴川橋		
その他	――		
隣接点との距離	(NO.14) 2.3Km	(NO.15) 2.6Km 1.7Km	(NO.213) (NO.155)
備 考	平成25年 4月 2日 改測 1級基準点1-4を兼用		

要 図

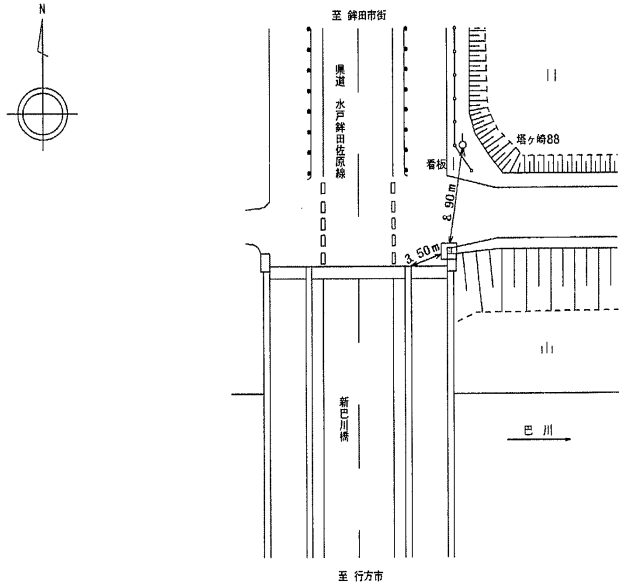

平成25年 5月27日 調製

一級水準点の記

標識番号	第 NO. 146 号	20万分の1図名	水戸
		5万分の1図名	佐原
所在地	茨城県行方市麻生字馬場下1740番3地先		
		地目	公衆用道路
敷地	茨城県		
管理者	鉾田工事事務所　道路管理課		
標石の種類	金属標	埋設法	地上
選点	平成19年 6月 5日	選点者	磯前 太
埋設	平成19年 7月 4日	埋設者	磯前 太
観測	平成25年 3月11日	観測者	粕尾 啓一
旧埋設	――		
周辺の目標	有限会社 栄精機、電柱 新田295		
その他	――		
隣接点との距離	(Ⅱ1584) Km 1.8	(NO. 146) Km 1.7	(NO. 147)
備考	平成25年 3月11日　改測		

要　図

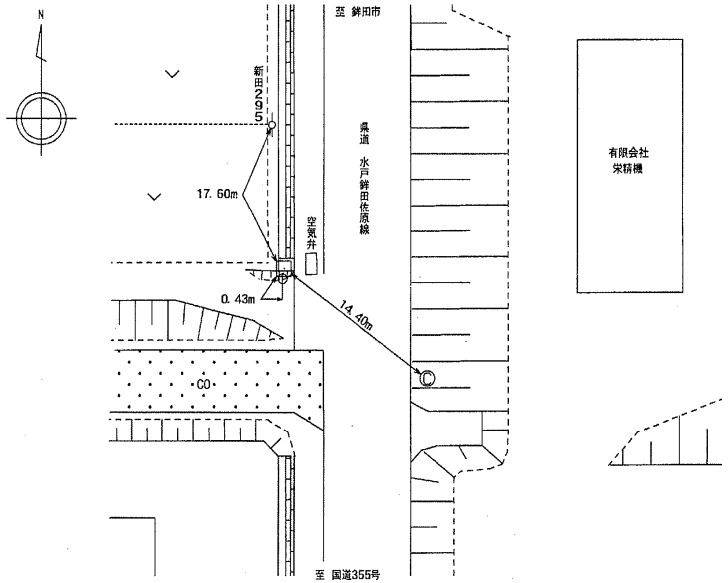

平成25年 5月27日　調製

一級水準点の記

標識番号	第 NO. 147 号	20万分の1図名	水戸
		5万分の1図名	鉾田
所在地	茨城県行方市麻生字上十三岡3450番14地先		
		地目	公衆用道路
敷地	茨城県		
管理者	鉾田工事事務所　道路管理課		
標石の種類	金属標	埋設法	地上
選点	――	選点者	――
埋設	――	埋設者	――
観測	平成25年 3月12日	観測者	粕尾 啓一
旧埋設	――		
周辺の目標	ヘアーサロンスズキ		
その他	――		
隣接点との距離	(NO. 146) Km 1.7	(NO. 147) Km 2.1	(NO. 148)
備考	平成25年 3月12日 改測 既設金属標兼用		

要　図

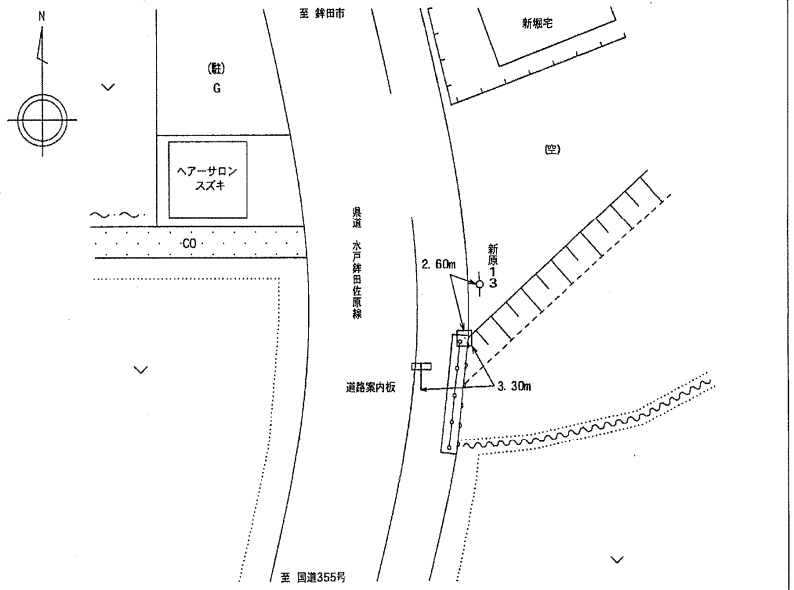

平成25年 5月27日　調製

一級水準点の記

標識番号	第 NO. 148 号	20万分の1図名	水 戸
		5万分の1図名	鉾 田
所在地	茨城県行方市麻生字中林860番7地先		
		地 目	公衆用道路
敷地	茨城県		
管理者	鉾田工事事務所 道路管理課		
標石の種類	金 属 標	埋設法	地 上
選点	平成19年 6月 5日	選点者	磯前 太
埋設	平成19年 7月 4日	埋設者	磯前 太
観測	平成25年 3月13日	観測者	粕尾 啓一
旧埋設	――		
周辺の目標	電柱 青沼357		
その他	――		
隣接点との距離	(NO. 147) Km 2.1	(NO. 148) Km 1.9	(NO. 149)
備考	平成25年 3月13日 改測		

要 図

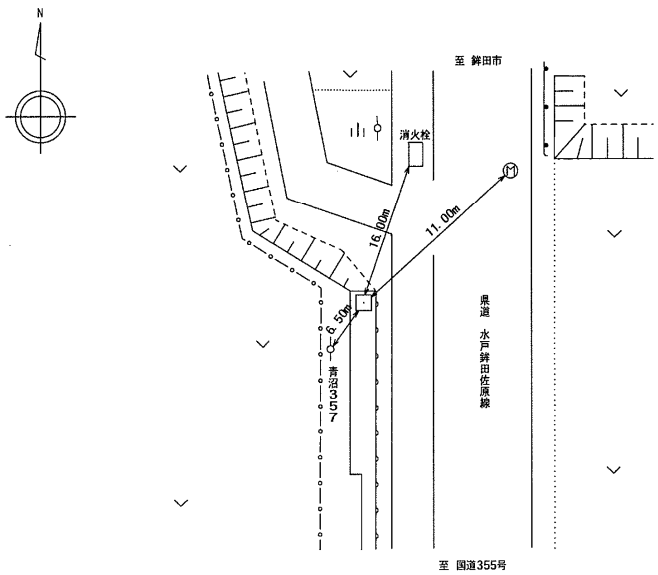

平成25年 5月27日 調製

一級水準点の記

標識番号	第 NO. 149 号	20万分の1図名	水 戸
		5万分の1図名	鉾 田
所在地	茨城県行方市四鹿53番2地先		
		地 目	公衆用道路
敷地	茨城県		
管理者	鉾田工事事務所 道路管理課		
標石の種類	金 属 標	埋設法	地 上
選点	平成19年 6月 5日	選点者	磯前 太
埋設	平成19年 7月 4日	埋設者	磯前 太
観測	平成25年 3月15日	観測者	粕尾 啓一
旧埋設	――		
周辺の目標	大円寺橋		
その他	――		
隣接点との距離	(NO. 148) Km 1.9	(NO. 149) Km 2.3	(NO. 150)
備考	平成25年 3月15日 改測		

要 図

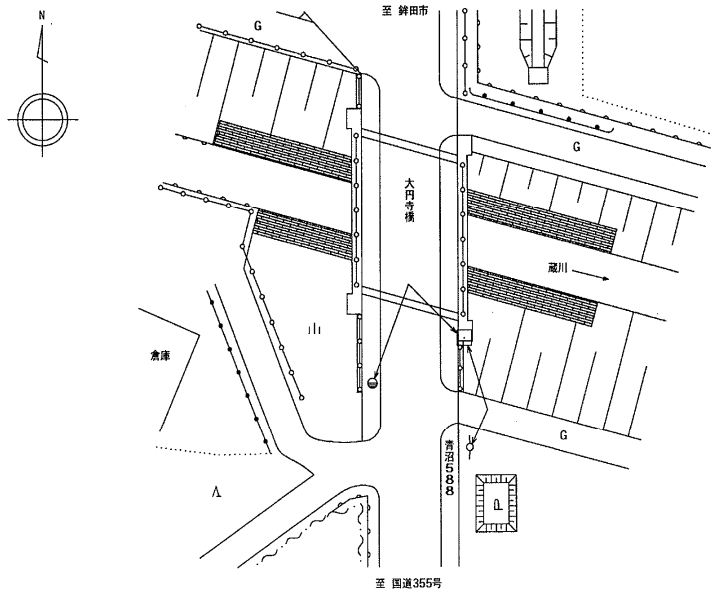

平成25年 5月27日 調製

一級水準点の記

標識番号	第 NO. 150 号：	20万分の1図名	水 戸
		5万分の1図名	鉾 田
所在地	茨城県行方市繁昌1713番1地先		
		地 目	公衆用道路
敷地管理者	茨城県		
	鉾田工事事務所 道路管理課		
標石の種類	金 属 標	埋設法	地 上
選 点	平成19年 6月 5日	選点者	磯前 太
埋 設	平成19年 7月 5日	埋設者	磯前 太
観 測	平成25年 3月16日	観測者	粕尾 啓一
旧埋設	――		
周辺の目標	リヒトハウス北浦		
その他	――		
隣接点との距離	(NO. 149) Km 2.3	(NO. 150) Km 1.8	(NO. 151)
備 考	平成25年 3月16日 改測：		

要 図

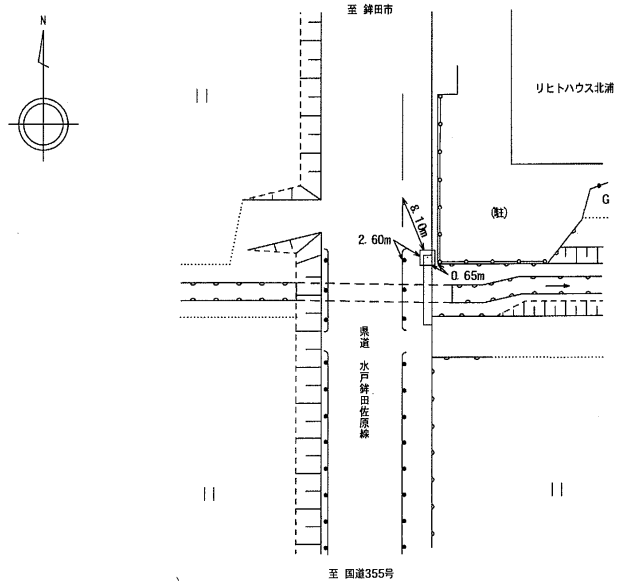

平成25年 5月27日 調製

一級水準点の記

標識番号	第 NO. 151 号：	20万分の1図名	水 戸
		5万分の1図名	鉾 田
所在地	茨城県行方市山田319番1地先		
		地 目	公衆用道路
敷地管理者	茨城県		
	鉾田工事事務所 道路管理課		
標石の種類	金 属 標	埋設法	地 上
選 点	平成19年 6月 4日	選点者	磯前 太
埋 設	平成19年 7月 5日	埋設者	磯前 太
観 測	平成25年 3月18日	観測者	粕尾 啓一
旧埋設	――		
周辺の目標	山田橋		
その他	――		
隣接点との距離	(NO. 150) Km 1.8	(NO. 151) Km 3.2	(II 2268)
備 考	平成25年 3月18日 改測：		

要 図

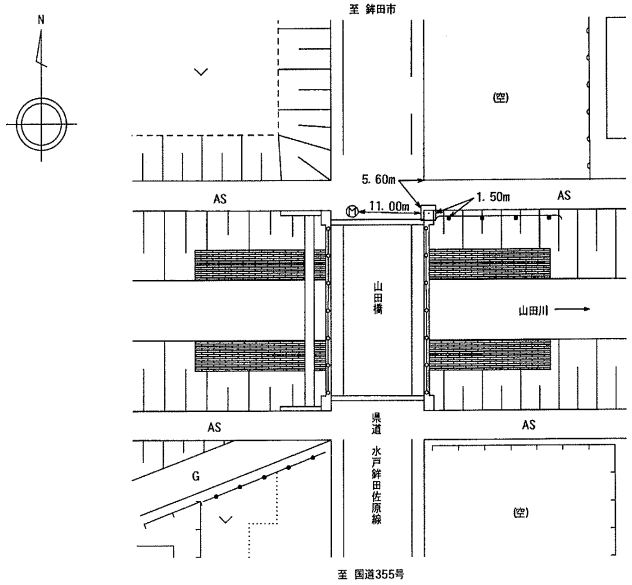

平成25年 5月27日 調製

二等水準点の記

			20000002268
標識番号	第 2268 号	20万分の1図名	水戸
		5万分の1図名	鉾田
所在地	茨城県行方市山田2877番		
		地目	公衆用道路
敷地管理者	行方市		
	建設課		
標石の種類	金属標	埋設法	地上
選点	昭和35年 1月14日	選点者	川島 英雄
埋設	昭和35年 2月 2日	埋設者	川島 英雄
観測	平成25年 3月21日	観測者	粕尾 啓一
旧埋設	――		
周辺の目標	山田一区公民館、地蔵堂		
その他	――		
隣接点との距離	(NO.151) Km 3.2	(II2268) Km 1.3	(NO.152)
備考	平成25年 3月21日 改測；		

要図

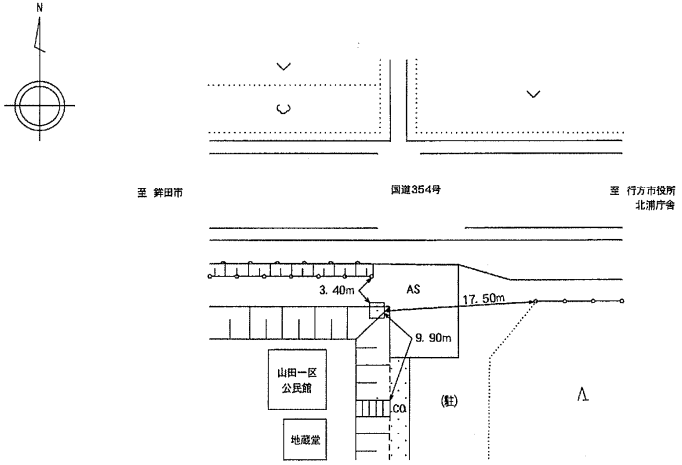

平成25年 5月27日 調製

一級水準点の記

標識番号	第 NO.152 号：	20万分の1図名	水戸
		5万分の1図名	鉾田
所在地	茨城県行方市三和2728番地先		
		地目	公衆用道路
敷地管理者	茨城県		
	鉾田工事事務所 道路管理課		
標石の種類	金属標	埋設法	地上
選点	平成19年 6月 4日	選点者	磯前 太
埋設	平成19年 7月 5日	埋設者	磯前 太
観測	平成25年 3月22日	観測者	粕尾 啓一
旧埋設	――		
周辺の目標	内宿橋		
その他	――		
隣接点との距離	(II2268) Km 1.3	(NO.152) Km 1.3	(NO.153)
備考	平成25年 3月22日 改測：		

要図

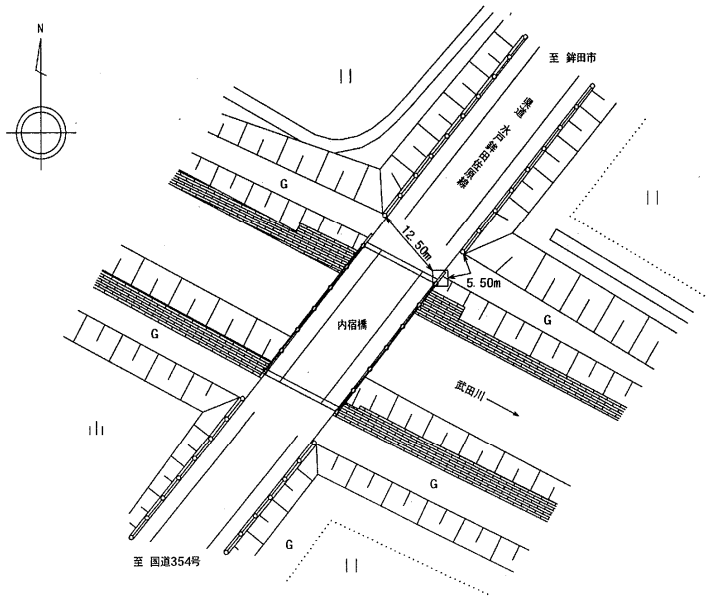

平成25年 5月27日 調製

一級水準点の記

標識番号	第 NO. 153 号	20万分の1図名	水 戸
		5万分の1図名	鉾 田
所在地	茨城県行方市成田672番2地先		
		地 目	公衆用道路
敷地管理者	茨城県		
	鉾田工事事務所 道路管理課		
標石の種類	金 属 標	埋設法	地 上
選 点	平成19年 6月 4日	選点者	磯前 太
埋 設	平成19年 7月 5日	埋設者	磯前 太
観 測	平成25年 3月22日	観測者	粕尾 啓一
旧埋設	――――		
周辺の目標	三和小学校		
その他	――――		
隣接点との距離	(NO. 152) Km 1.3	(NO. 153) Km 1.7	(NO. 154)
備 考	平成25年 3月22日 改測		

要 図

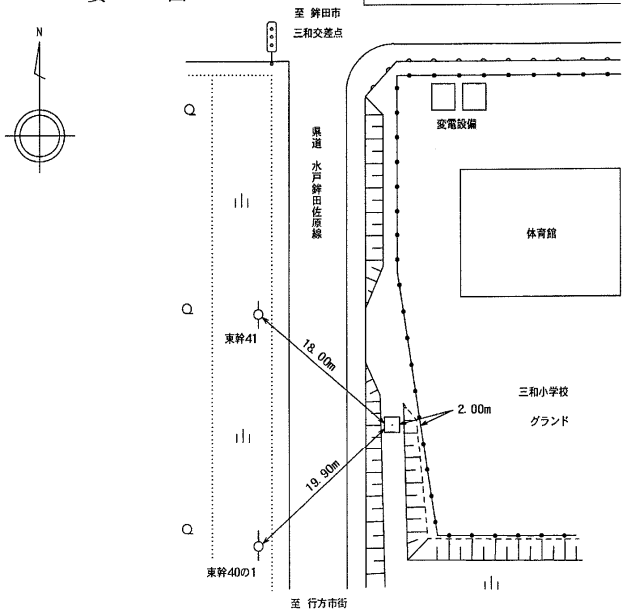

平成25年 5月27日 調製

一級水準点の記

標識番号	第 NO. 154 号	20万分の1図名	水 戸
		5万分の1図名	鉾 田
所在地	茨城県行方市三和2265番2地先		
		地 目	公衆用道路
敷地管理者	行方市		
	建設課		
標石の種類	金 属 標	埋設法	地 上
選 点	平成19年 6月 4日	選点者	磯前 太
埋 設	平成19年 7月 5日	埋設者	磯前 太
観 測	平成25年 3月26日	観測者	粕尾 啓一
旧埋設	――――		
周辺の目標	電柱 東幹 直38/43		
その他	――――		
隣接点との距離	(NO. 153) Km 1.7	(NO. 154) Km 2.3	(NO. 155)
備 考	平成25年 3月26日 改測		

要 図

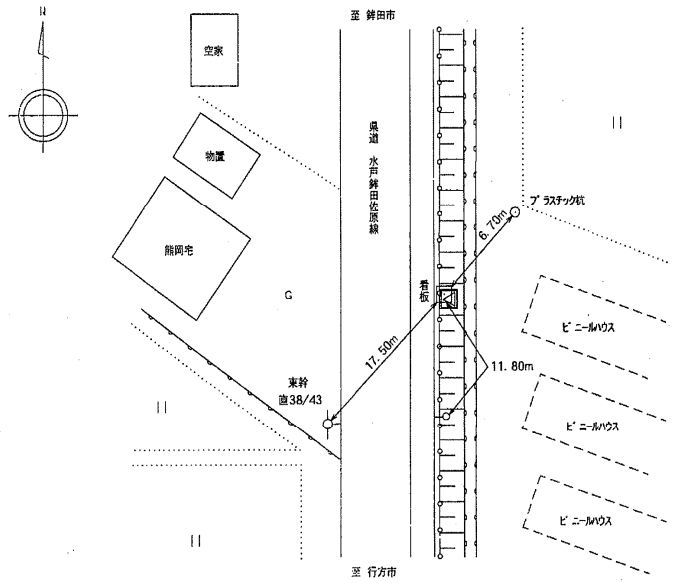

平成25年 5月27日 調製

一級水準点の記

標識番号	第 NO. 155 号 :	20万分の1図名	水 戸
		5万分の1図名	鉾 田
所在地	茨城県鉾田市串挽994番地先		
		地 目	公衆用道路
敷地管理者	茨城県		
	鉾田工事事務所 道路管理課		
標石の種類	金 属 標 :	埋設法	地 上 :
選 点	平成19年 6月 4日 :	選点者	磯前 太 :
埋 設	平成19年 7月 5日 :	埋設者	磯前 太 :
観 測	平成25年 3月29日 :	観測者	粕尾 啓一 :
旧埋設	――――		
周辺の目標	水戸屋倉庫		
その他	――――		
隣接点との距離	(NO. 154) Km 2.3	(NO. 155) Km 1.7	(NO. 15)
備 考	平成25年 3月29日 改測 :		

要 図

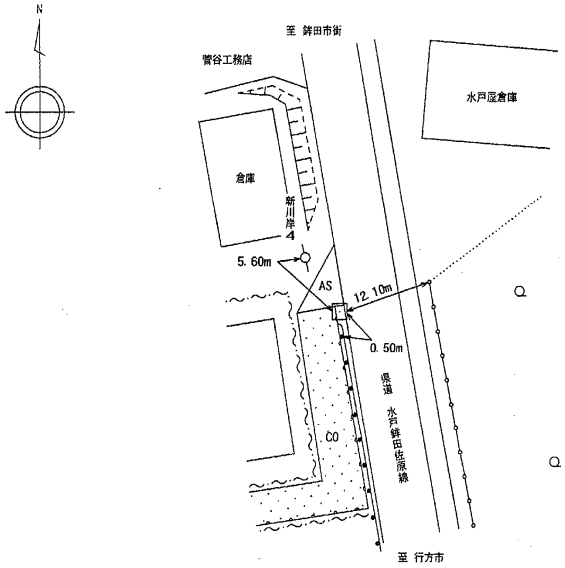

平成25年 5月27日 調製

一級水準点の記

標識番号	第 NO. 156 号 :	20万分の1図名	千 葉
		5万分の1図名	潮 来
所在地	茨城県潮来市牛堀字山下465番1地先		
		地 目	公衆用道路
敷地管理者	国土交通省		
	常陸河川国道事務所 鹿嶋国道出張所		
標石の種類	鋲 :	埋設法	地 上 :
選 点	―――― :	選点者	―――― :
埋 設	―――― :	埋設者	―――― :
観 測	平成25年 2月14日 :	観測者	宮田 都望 :
旧埋設	――――		
周辺の目標	距離標59.5Km		
その他	――――		
隣接点との距離	(NO. 100) Km 0.9	(NO. 156) Km 1.0	(NO. 157)
備 考	平成25年 2月14日 改測 : 既設水準点を兼用 :		

要 図

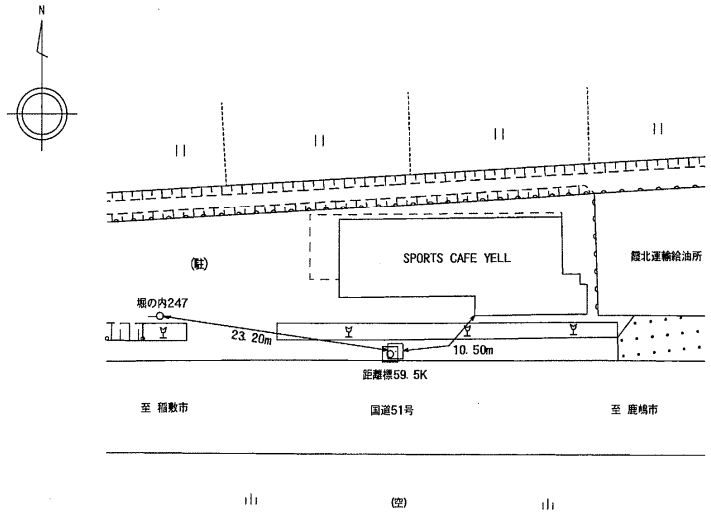

平成25年 5月27日 調製

一級水準点の記

標識番号	第 NO. 157 号：	20万分の1図名	千葉
		5万分の1図名	潮来
所在地	茨城県潮来市上戸字諏訪後372番4地先		
		地目	公衆用道路
敷地管理者	国土交通省		
	常陸河川国道事務所　鹿嶋国道出張所		
標石の種類	鋲	埋設法	地上
選点	――	選点者	――
埋設	――	埋設者	――
観測	平成25年 2月15日	観測者	宮田　都望
旧埋設	――		
周辺の目標	距離標60.5Km		
その他	――		
隣接点との距離	(NO. 156) Km 1.0	(NO. 157) Km 2.0	(NO. 159)
備考	平成25年 2月15日　改測： 既設水準点を兼用　：		

要　図

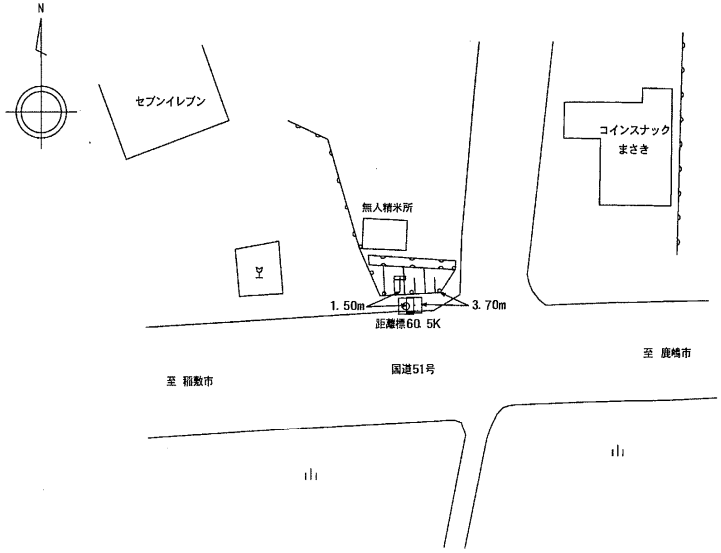

平成25年 5月27日　調製

一級水準点の記

標識番号	第 NO. 159 号：	20万分の1図名	千葉
		5万分の1図名	潮来
所在地	茨城県潮来市大塚野1丁目9番21地先		
		地目	公衆用道路
敷地管理者	国土交通省		
	常陸河川国道事務所　鹿嶋国道出張所		
標石の種類	鋲	埋設法	地上
選点	――	選点者	――
埋設	――	埋設者	――
観測	平成25年 2月16日	観測者	宮田　都望
旧埋設	――		
周辺の目標	距離標62.5Km		
その他	――		
隣接点との距離	(NO. 157) Km 2.0	(NO. 159) Km 0.1	(Ⅱ2251)
備考	平成25年 2月16日　改測： 既設水準点を兼用　：		

要　図

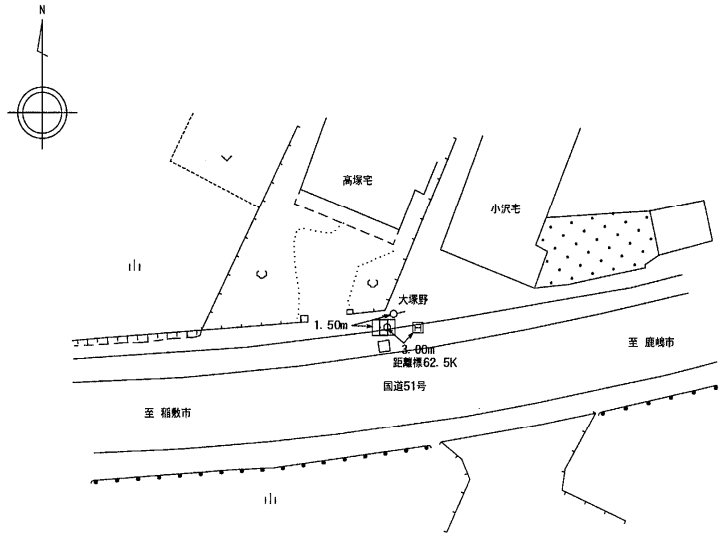

平成25年 5月27日　調製

二等水準点の記

20000002251

標識番号	第 2251 号	20万分の1図名	千葉
		5万分の1図名	潮来
所在地	茨城県潮来市西1丁目215番		
		地目	公園
敷地	茨城県潮来市西1丁目		
管理者	稲荷神社代表役員 佐竹 馨		
標石の種類	金属標	埋設法	地上（保護石4個）
選点	昭和35年 1月13日	選点者	川島 英雄
埋設	昭和35年 1月18日	埋設者	川島 英雄
観測	平成25年 2月16日	観測者	宮田 都望
旧埋設	――		
周辺の目標	稲荷山公園		
その他	――		
隣接点との距離	(NO.159) Km 0.1	(II2251) Km 0.9	(NO.160)
備考	平成25年 2月16日 改測		

要図

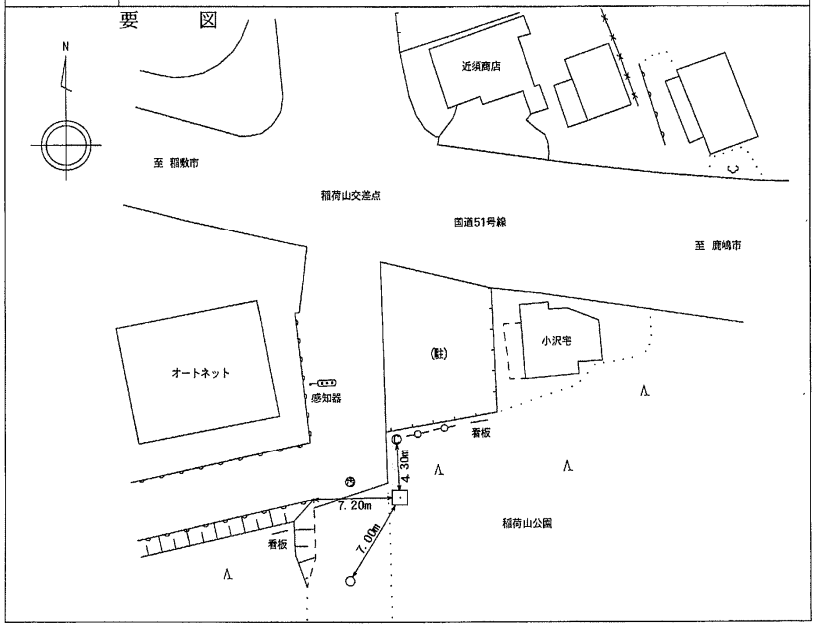

平成25年 5月27日 調製

一級水準点の記

標識番号	第 NO.160 号	20万分の1図名	千葉
		5万分の1図名	潮来
所在地	茨城県潮来市潮来字宮内1027番1地先		
		地目	公衆用道路
敷地	国土交通省		
管理者	常陸河川国道事務所 鹿嶋国道出張所		
標石の種類	鋲	埋設法	地上
選点	――	選点者	――
埋設	――	埋設者	――
観測	平成25年 2月18日	観測者	宮田 都望
旧埋設	――		
周辺の目標	距離標63.5Km		
その他	――		
隣接点との距離	(II2251) Km 0.9	(NO.160) Km 2.0	(NO.161)
備考	平成25年 2月18日 改測 既設水準点を兼用		

要図

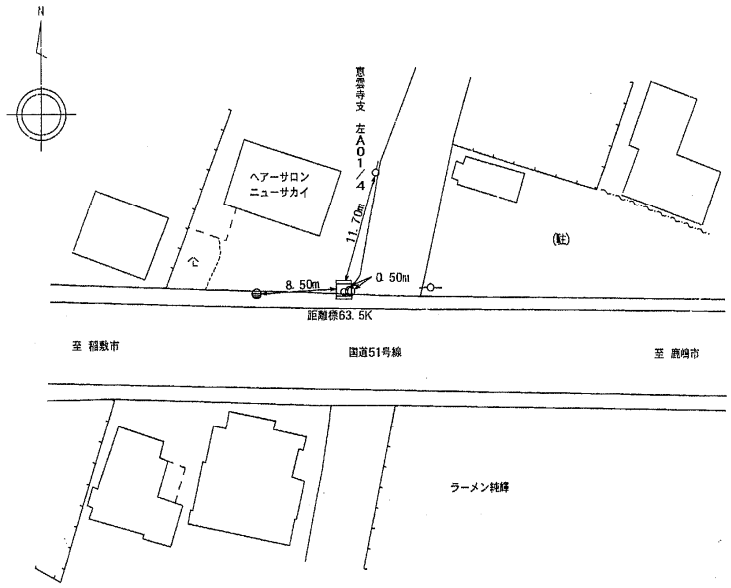

平成25年 5月27日 調製

一級水準点の記

標識番号	第 NO. 161 号 :	20万分の1図名	千葉
		5万分の1図名	潮来
所在地	茨城県潮来市曲松2695番1地先		
		地目	公衆用道路
敷地管理者	国土交通省 常陸河川国道事務所　鹿嶋国道出張所		
標石の種類	鋲	埋設法	地上
選点	――	選点者	――
埋設	――	埋設者	――
観測	平成25年 2月19日	観測者	宮田　都望
旧埋設	――		
周辺の目標	距離標65.5Km		
その他	――		
隣接点との距離	(NO. 160) Km 2.0	(NO. 161) Km 2.0	(NO. 162)
備考	平成25年 2月19日　改測 既設水準点を兼用		

要　図

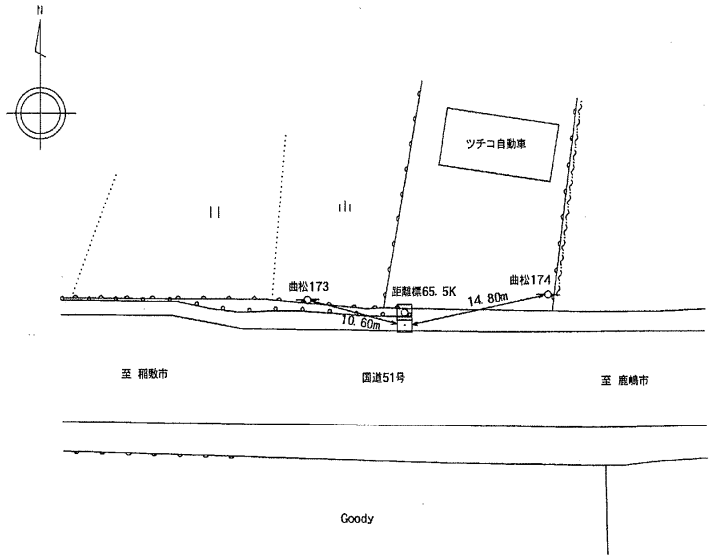

平成25年5月27日　調製

一級水準点の記

標識番号	第 NO. 162 号 :	20万分の1図名	千葉
		5万分の1図名	潮来
所在地	茨城県潮来市洲崎782番1地先		
		地目	公衆用道路
敷地管理者	国土交通省 常陸河川国道事務所　鹿嶋国道出張所		
標石の種類	鋲	埋設法	地上
選点	――	選点者	――
埋設	――	埋設者	――
観測	平成25年 2月20日	観測者	宮田　都望
旧埋設	――		
周辺の目標	距離標67.5Km		
その他	――		
隣接点との距離	(NO. 161) Km 2.0	(NO. 162) Km 1.1	(NO. 163)
備考	平成25年 2月20日　改測 既設水準点を兼用		

要　図

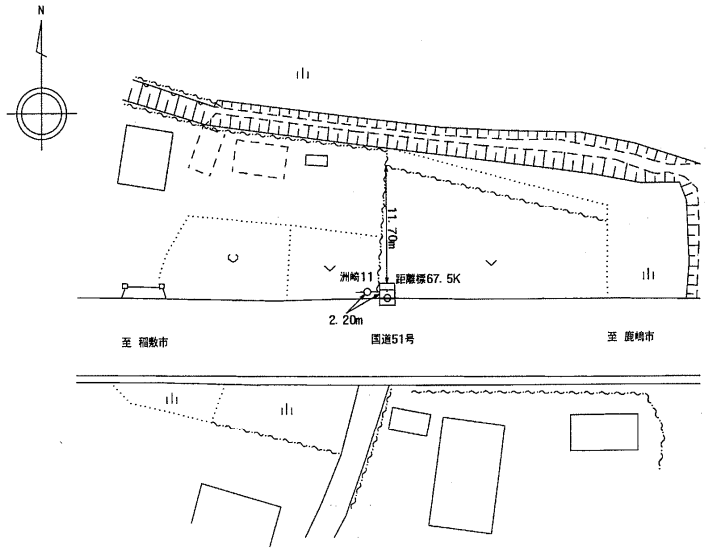

平成25年 5月27日　調製

一級水準点の記

標識番号	第 NO.163 号：	20万分の1図名	千葉
		5万分の1図名	潮来
所在地	茨城県潮来市延方字堂津3817番1地先		
		地目	公衆用道路
敷地	国土交通省		
管理者	常陸河川国道事務所　鹿嶋国道出張所		
標石の種類	金属標	埋設法	地上
選点	平成19年 6月 6日	選点者	磯前 太
埋設	平成19年 7月 5日	埋設者	磯前 太
観測	平成25年 2月20日	観測者	宮田 都望
旧埋設	――		
周辺の目標	新神宮橋		
その他	――		
隣接点との距離	(NO.162) Km 1.1	(NO.163) Km 1.1	(NO.164)
備考	平成25年 2月20日　改測：		

要　図

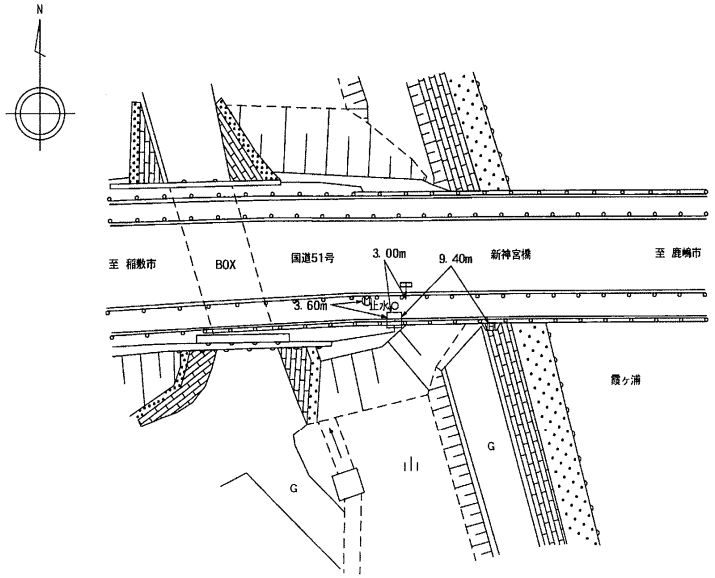

平成25年 5月27日　調製

一級水準点の記

標識番号	第 NO.164 号：	20万分の1図名	千葉
		5万分の1図名	潮来
所在地	茨城県鹿嶋市大船津2400番2地先		
		地目	公衆用道路
敷地	国土交通省		
管理者	常陸河川国道事務所　鹿嶋国道出張所		
標石の種類	金属標	埋設法	地上
選点	平成19年 6月 6日	選点者	磯前 太
埋設	平成19年 7月 5日	埋設者	磯前 太
観測	平成25年 2月21日	観測者	宮田 都望
旧埋設	――		
周辺の目標	新神宮橋		
その他	――		
隣接点との距離	(NO.163) Km 1.1	(NO.164) Km 0.6	(II 2280)
備考	平成25年 2月21日　改測：		

要　図

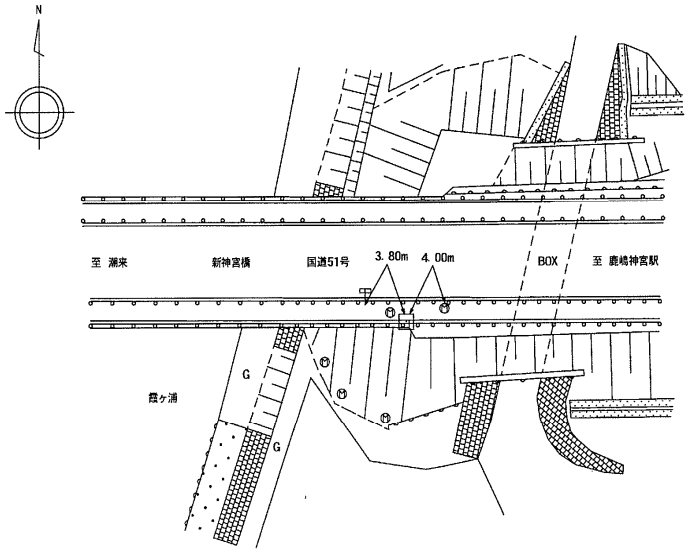

平成25年 5月27日　調製

二等水準点の記

20000002280

標識番号	第 2280 号	20万分の1図名	千葉
		5万分の1図名	潮来
所在地	茨城県鹿嶋市大船津2328番1地先		
		地目	宅地
敷地	鹿嶋市		
管理者	建設部 道路整備課		
標石の種類	金属標	埋設法	地上（保護石4個）
選点	昭和35年 1月15日	選点者	川島 英雄
埋設	昭和35年 1月21日	埋設者	川島 英雄
観測	平成23年 7月24日	観測者	今枝 良平
旧埋設	――		
周辺の目標	鹿嶋市立豊津小学校運動場南端、慰霊碑敷地内		
その他	――		
隣接点との距離	（NO.164） 0.6Km （Ⅱ2280）	0.3Km （霞NO.52） 2.0Km （NO.18）	
備考	平成23年 7月24日 改測		

要図

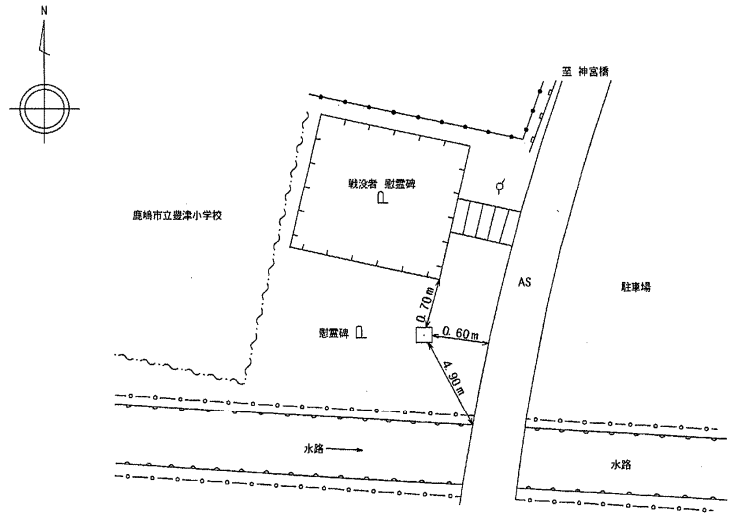

平成25年 5月27日 調製

一級水準点の記

標識番号	BM1	20万分の1図名	千葉
		5万分の1図名	潮来
所在地	千葉県香取市小見川5005番4地先		
		地目	公衆用道路
敷地	千葉県		
管理者	香取土木事務所		
標石の種類	鋲	埋設法	地上
選点	――	選点者	――
埋設	――	埋設者	――
観測	平成23年 8月 3日	観測者	今枝 良平
旧埋設	――		
周辺の目標	小見川大橋		
その他	――		
隣接点との距離	（I-3974） Km 1.7	（BM1） Km 0.8	（BM2）
備考	平成23年 8月 3日 改測		

要図

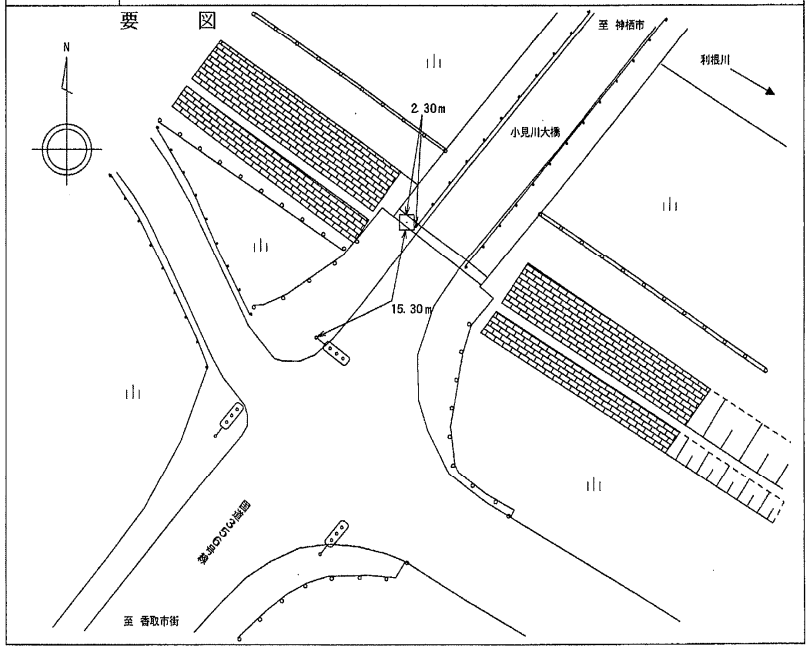

平成25年 5月27日 調製

一級水準点の記

標識番号	ＢＭ２	20万分の1図名	千　葉
		5万分の1図名	潮　来
所在地	千葉県香取市八日市場2267番1地先		
		地　目	公衆用道路
敷地管理者	千葉県		
	香取土木事務所		
標石の種類	鋲	埋設法	地　上
選　点	――	選点者	――
埋　設	――	埋設者	――
観　測	平成23年 8月 3日	観測者	今枝　良平
旧埋設	――		
周辺の目標	小見川大橋		
その他	――		
隣接点との距離	(BM1) Km 0.8	(BM2) Km 0.5	(BM3)
備　考	平成23年 8月 3日　改測		

要　図

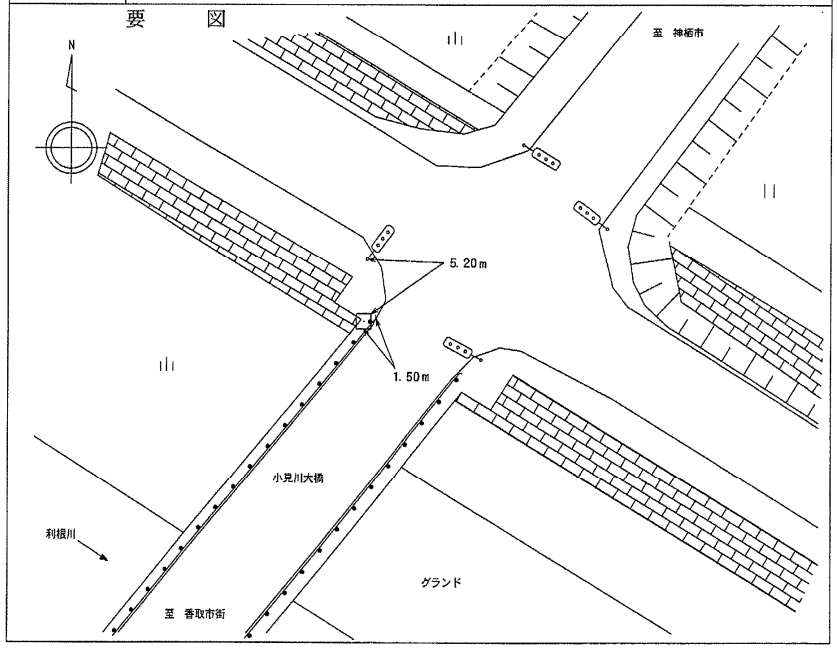

平成25年 5月27日　調製

一級水準点の記

標識番号	ＢＭ３	20万分の1図名	千　葉
		5万分の1図名	潮　来
所在地	千葉県香取市八日市場2423番1地先		
		地　目	公衆用道路
敷地管理者	千葉県		
	香取土木事務所		
標石の種類	鋲	埋設法	地　上
選　点	――	選点者	――
埋　設	――	埋設者	――
観　測	平成23年 8月 3日	観測者	今枝　良平
旧埋設	――		
周辺の目標	息栖大橋		
その他	――		
隣接点との距離	(BM2) Km 0.5	(BM3) Km 0.4	(BM4)
備　考	平成23年 8月 3日　改測		

要　図

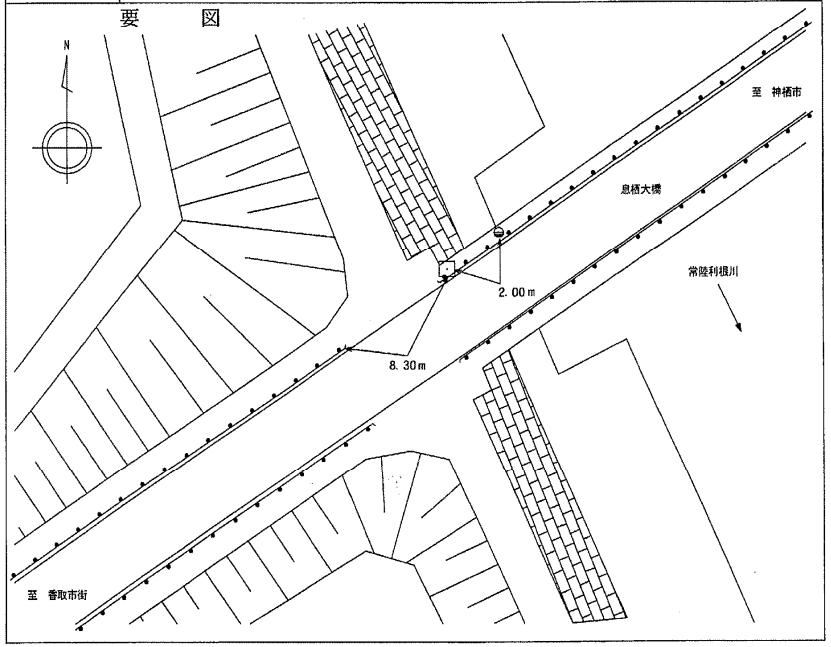

平成25年 5月27日　調製

一級水準点の記

標識番号	ＢＭ４	20万分の1図名	千　葉
		5万分の1図名	潮　来
所在地	茨城県神栖市息栖4210番地先		
		地　目	公衆用道路
敷地管理者	茨城県		
	潮来土木事務所		
標石の種類	鋲	埋設法	地　上
選　点	――	選点者	――
埋　設	――	埋設者	――
観　測	平成23年 8月 3日	観測者	今枝　良平
旧埋設	――		
周辺の目標	息栖大橋		
その他	――		
隣接点との距離	(BM3) Km 0.4	(BM4) Km 3.2	(BM5)
備　考	平成23年 8月 3日　改測		

要　図

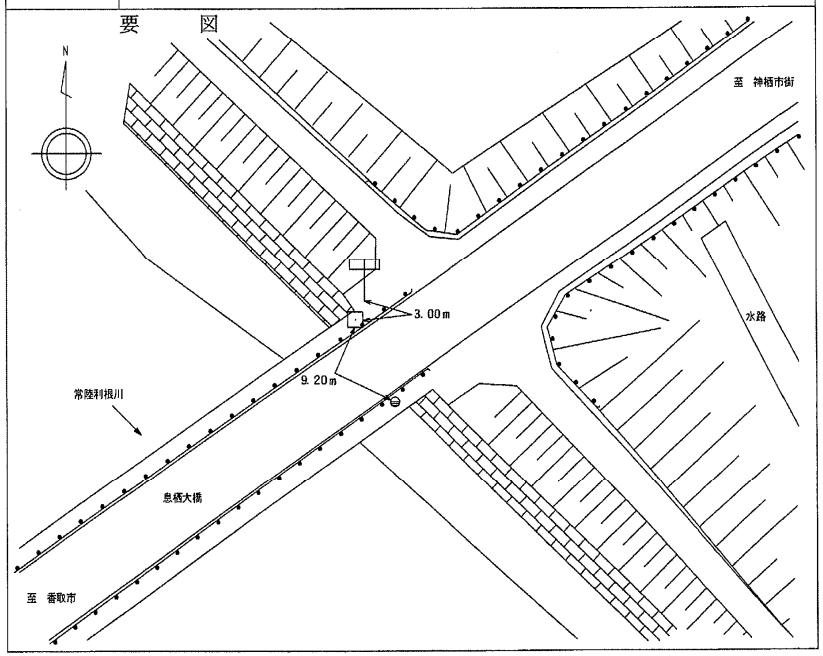

平成25年 5月27日　調製

一級水準点の記

標識番号	ＢＭ５	20万分の1図名	千　葉
		5万分の1図名	潮　来
所在地	茨城県神栖市筒井1708番5地先		
		地　目	公衆用道路
敷地管理者	茨城県		
	潮来土木事務所		
標石の種類	金属標	埋設法	地　上
選　点	――	選点者	――
埋　設	――	埋設者	――
観　測	平成23年 8月 2日	観測者	今枝　良平
旧埋設	――		
周辺の目標			
その他	――		
隣接点との距離	(BM4) Km 3.2	(BM5) Km 3.3	(BM6)
備　考	平成23年 8月 2日　改測		

要　図

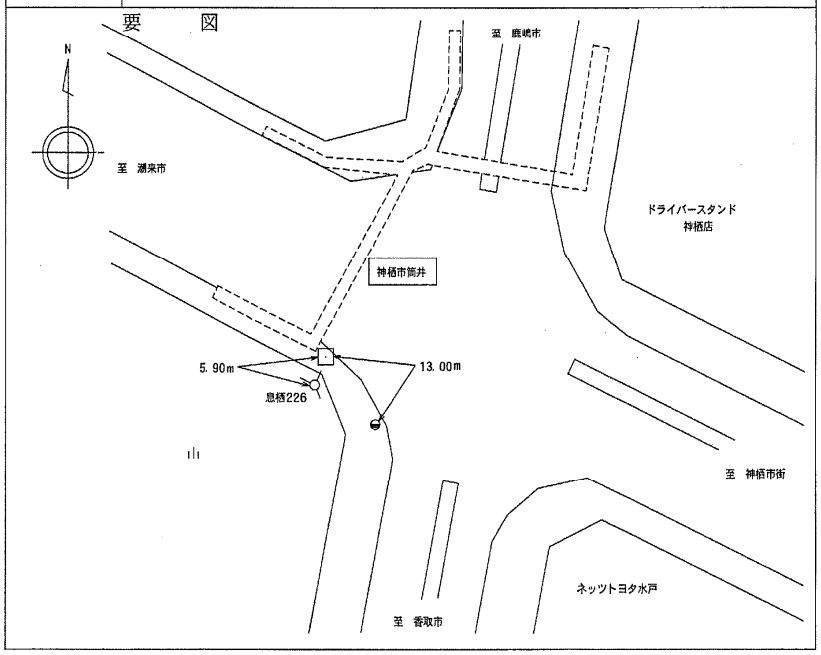

平成25年 5月27日　調製

一級水準点の記

標識番号	BM 6	20万分の1図名	千葉
		5万分の1図名	潮来
所在地	茨城県神栖市居切1230番8地先		
		地目	公衆用道路
敷地	茨城県		
管理者	潮来土木事務所		
標石の種類	金属標	埋設法	地上
選点	――	選点者	――
埋設	――	埋設者	――
観測	平成23年 8月 1日	観測者	今枝 良平
旧埋設	――		
周辺の目標			
その他	――		
隣接点との距離	(BM5) Km 3.3	(BM6) Km 1.9	(NO.17)
備考	平成23年 8月 1日 改測		

要図

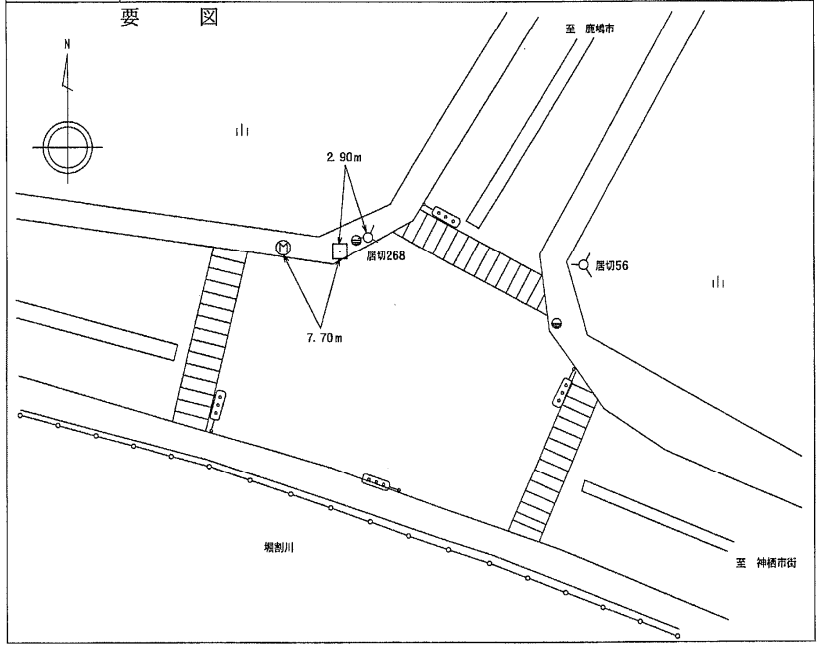

平成25年 5月27日 調製

一級水準点の記

標識番号	第 NO.17 号	20万分の1図名	千葉
		5万分の1図名	潮来
所在地	茨城県鹿嶋市大字谷原字西大縄場1590番		
		地目	宅地
敷地	鹿島湖岸南部土地改良区		
管理者			
標石の種類	金属標	埋設法	地上（保護石4個）
選点	――	選点者	――
埋設	――	埋設者	――
観測	平成23年 7月26日	観測者	今枝 良平
旧埋設	――		
周辺の目標	鹿島湖岸南部谷原機場		
その他	――		
隣接点との距離	(BM6) Km 1.9	(NO.17) Km 2.5	(II2355)
備考	平成23年 7月26日 改測 霞ヶ浦水準点 霞NO.53を兼用		

要図

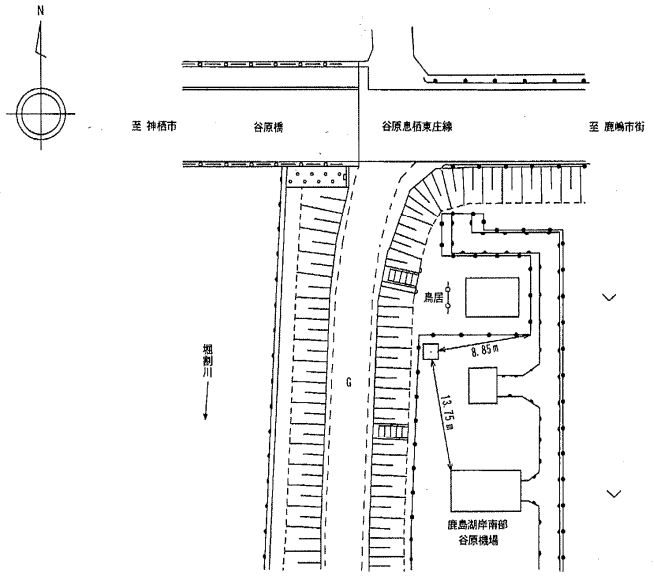

平成25年 5月27日 調製

二等水準点の記

			20000002355
標識番号	第　2355　号	20万分の1図名	千　葉
		5万分の1図名	潮　来
所在地	茨城県鹿嶋市大船津632番地先		
		地　目	公衆用道路
敷地管理者	鹿嶋市		
	建設部　道路整備課		
標石の種類	金　属　標	埋設法	地　下
選点	昭和35年 9月 1日	選点者	五十嵐　隆太郎
埋設	昭和35年 9月 6日	埋設者	五十嵐　隆太郎
観測	平成23年 7月26日	観測者	今枝　良平
旧埋設	――――		
周辺の目標	鹿嶋市消防団第６分署		
その他	――――		
隣接点との距離	（霞NO.52）Km 1.3	（Ⅱ2355）Km 2.5	（NO.17）
備考	平成23年 7月26日　改測：		

要　図

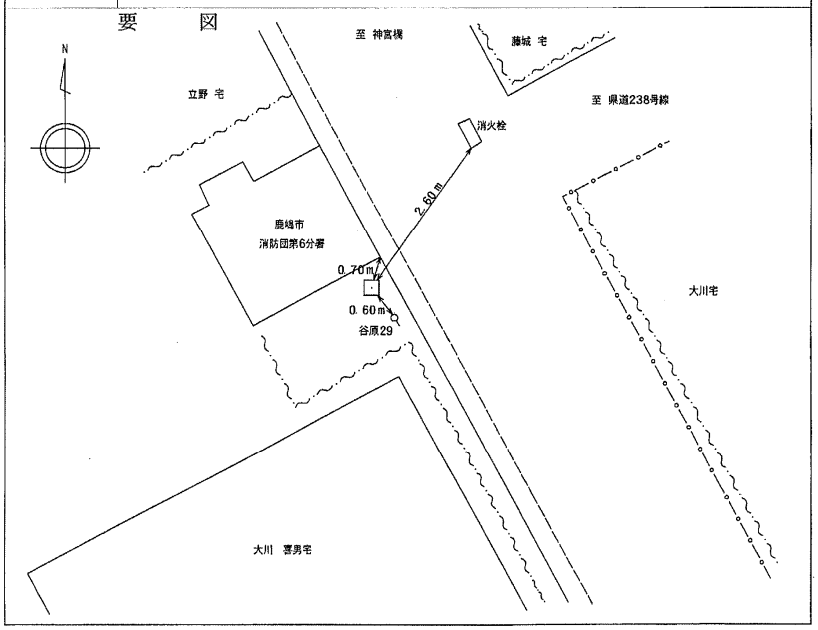

平成25年 5月27日　調製

一級水準点の記

標識番号	第　霞NO.52　号	20万分の1図名	千　葉
		5万分の1図名	潮　来
所在地	茨城県鹿嶋市大船津2229番1		
		地　目	宅　地
敷地管理者	茨城県鹿嶋市大船津2575番地1		
	篠塚　行雄		
標石の種類	標　石	埋設法	地　上
選点	――――	選点者	――――
埋設	――――	埋設者	――――
観測	平成23年 7月25日	観測者	今枝　良平
旧埋設	――――		
周辺の目標	神宮橋左岸より東方へ約300m進むと、ＪＡしおさい鹿嶋中央店に至る。		
その他	ＪＡ横に信太宅があり、本点は信太宅東側、畑の中にある。		
隣接点との距離	（Ⅱ2355）Km 1.3	（霞NO.52）Km 0.3	（Ⅱ2280）
備考	平成23年7月25日　改測：		

要　図

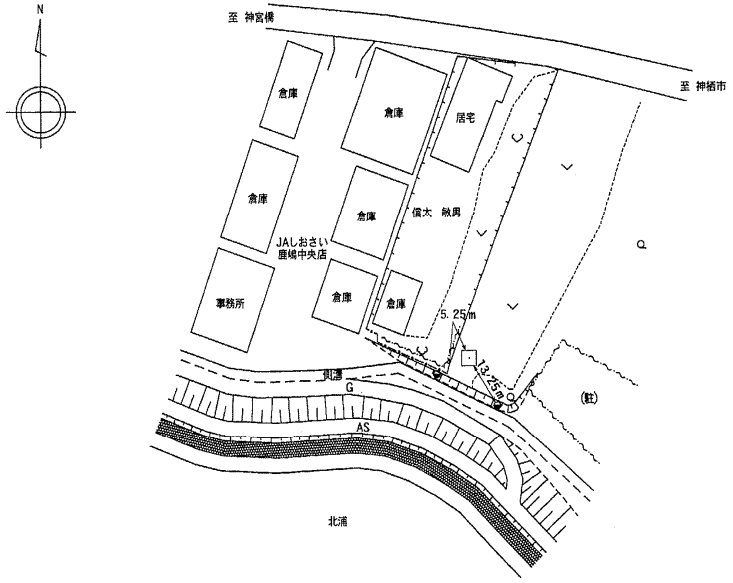

平成25年5月27日　調製

一級水準点の記

標識番号	第 NO.18 号：	20万分の1図名	千葉
		5万分の1図名	潮来
所在地	茨城県鹿嶋市大字爪木1689番2		
		地目	雑種地
敷地管理者	鹿島湖岸北部土地改良区		
標石の種類	金属標	埋設法	地上
選点	平成17年 5月16日	選点者	磯前 太
埋設	平成17年 5月26日	埋設者	磯前 太
観測	平成23年 7月24日	観測者	今枝 良平
旧埋設	――		
周辺の目標	鹿島湖岸北部土地改良区		
その他	――		
隣接点との距離	(II2280) Km 2.0	(NO.18) Km 2.3	(NO.19)
備考	平成23年 7月24日 改測		

要図

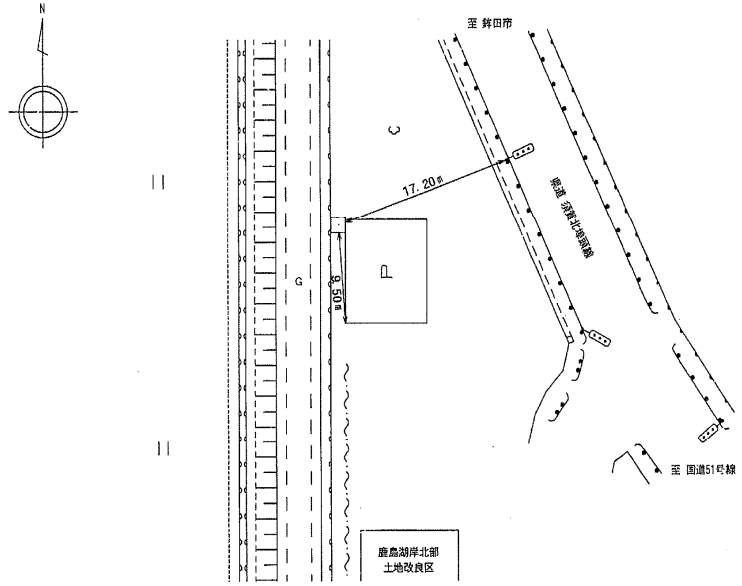

平成25年 5月27日 調製

一級水準点の記

標識番号	第 NO.19 号：	20万分の1図名	千葉
		5万分の1図名	潮来
所在地	茨城県鹿嶋市大字沼尾459番3		
		地目	雑種地
敷地管理者	茨城県鹿嶋市大字沼尾459番地の3 宮本 正		
標石の種類	標石	埋設法	地上
選点	――	選点者	――
埋設	――	埋設者	――
観測	平成23年 7月24日	観測者	今枝 良平
旧埋設	――		
周辺の目標	電柱 豊郷70		
その他	――		
隣接点との距離	(NO.18) Km 2.3	(NO.19) Km 2.9	(NO.20)
備考	平成23年 7月24日 改測 霞ヶ浦水準点 霞NO.51を兼用		

要図

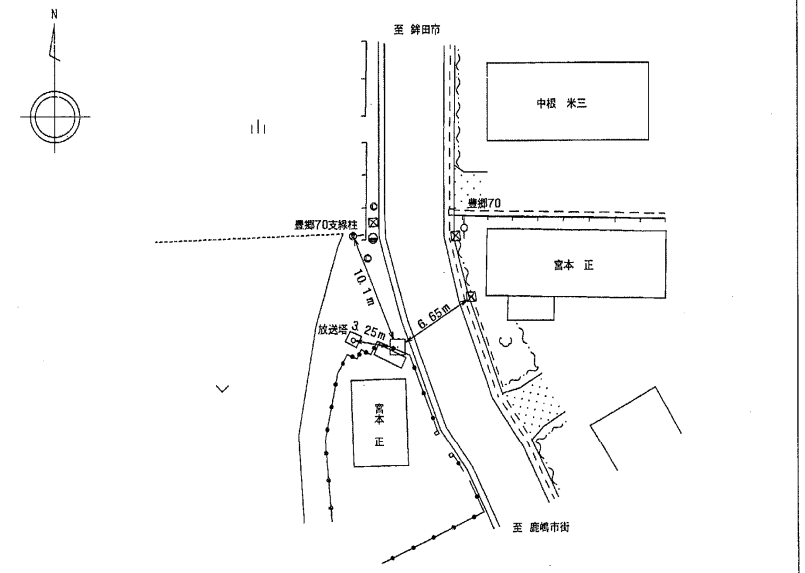

平成25年 5月27日 調製

一級水準点の記

標識番号	第 NO.20 号	20万分の1図名	水 戸
		5万分の1図名	鉾 田
所在地	茨城県鹿嶋市大字中1729番3		
		地 目	学校用地
敷地管理者	鹿嶋市立中野西小学校		
標石の種類	金 属 標	埋設法	地 上（保護石4個）
選 点	昭和53年12月15日	選点者	海老沢 貞雄
埋 設	昭和53年12月25日	埋設者	海老沢 貞雄
観 測	平成23年 7月23日	観測者	今枝 良平
旧埋設	――――		
周辺の目標	鹿嶋市立中野西小学校		
その他	――――		
隣接点との距離	(NO.19) Km 2.9	(NO.20) Km 3.3	(NO.21)
備考	平成23年 7月23日 改測 霞ヶ浦水準点 霞NO.50を兼用		

要 図

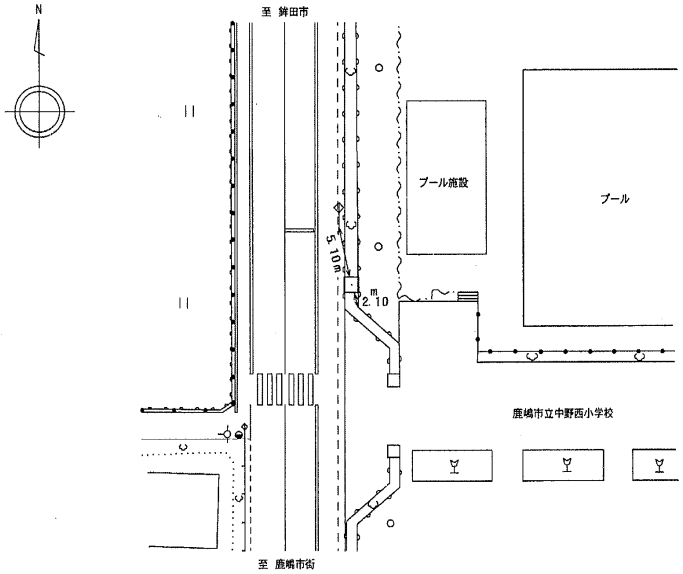

平成25年 5月27日 調製

一級水準点の記

標識番号	第 NO.21 号	20万分の1図名	水 戸
		5万分の1図名	鉾 田
所在地	茨城県鹿嶋市大字武井264番		
		地 目	学校用地
敷地管理者	鹿嶋市立大同西小学校		
標石の種類	金 属 標	埋設法	地 下
選 点	平成 6年11月11日	選点者	木村 守
埋 設	平成 6年11月18日	埋設者	木村 守
観 測	平成23年 7月23日	観測者	今枝 良平
旧埋設	――――		
周辺の目標	鹿嶋市立大同西小学校		
その他	――――		
隣接点との距離	(NO.20) Km 3.3	(NO.21) Km 3.6	(NO.22)
備考	平成23年 7月23日 改測 霞ヶ浦水準点 霞NO.49を兼用		

要 図

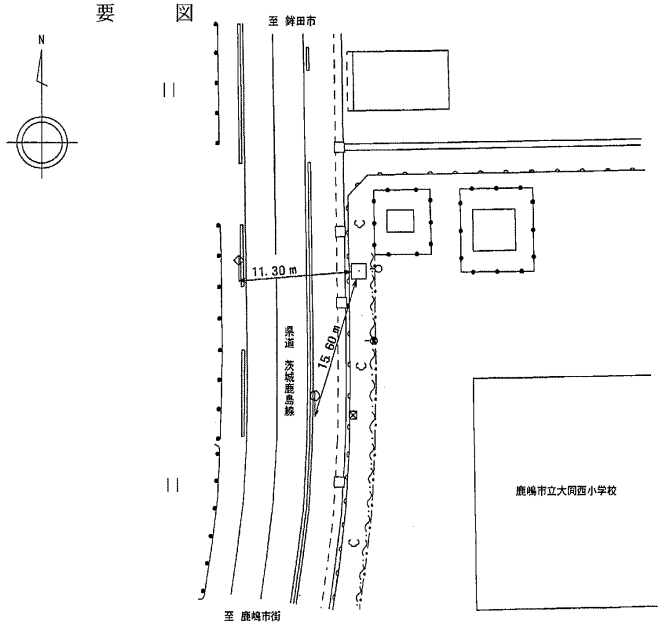

平成25年 5月27日 調製

一級水準点の記

標識番号	第 NO. 22 号	20万分の1図名	水 戸
		5万分の1図名	鉾 田
所在地	茨城県鉾田市上幡木332番地先		
		地 目	公衆用道路
敷地管理者	鉾田市 建設部 都市建設課		
標石の種類	金 属 標	埋設法	地 上
選 点	平成17年 4月13日	選点者	磯前 太
埋 設	平成17年 6月 8日	埋設者	磯前 太
観 測	平成23年 7月22日	観測者	今枝 良平
旧埋設	――――		
周辺の目標	上幡木志崎境川		
その他	――――		
隣接点との距離	(NO. 21) Km 3.6	(NO. 22) Km 2.1	(NO. 23)
備 考	平成23年 7月22日 改測		

要 図

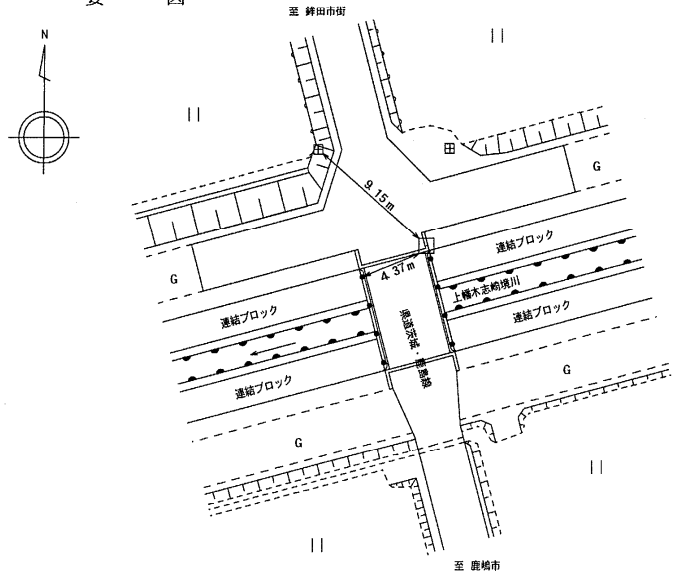

平成25年 5月27日 調製

一級水準点の記

標識番号	第 NO. 23 号	20万分の1図名	水 戸
		5万分の1図名	鉾 田
所在地	茨城県鉾田市札1501番地先		
		地 目	公衆用道路
敷地管理者	鉾田市 建設部 都市建設課		
標石の種類	金 属 標	埋設法	地 上
選 点	平成17年 5月12日	選点者	磯前 太
埋 設	平成17年 5月27日	埋設者	磯前 太
観 測	平成23年 7月18日	観測者	今枝 良平
旧埋設	――――		
周辺の目標	BEST フィッシュ		
その他	――――		
隣接点との距離	(NO. 22) Km 2.1	(NO. 23) Km 2.9	(NO. 24)
備 考	平成23年 7月18日 改測		

要 図

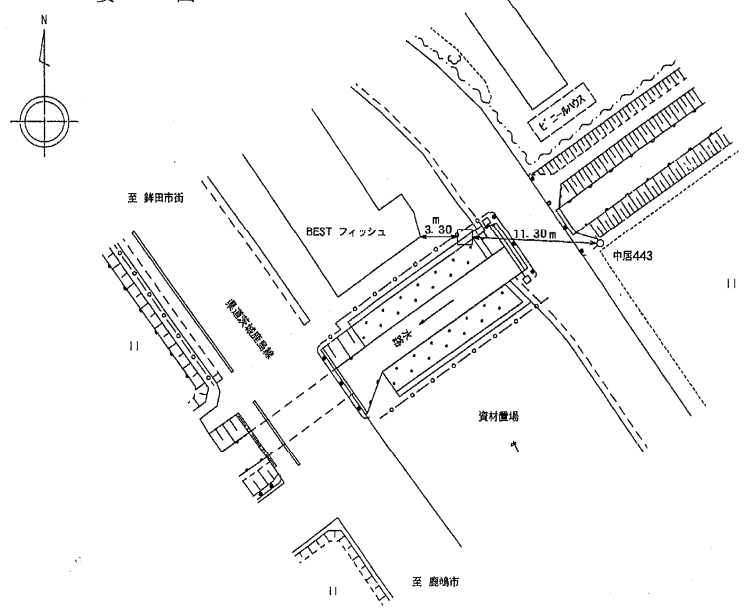

平成25年 5月27日 調製

一級水準点の記

標識番号	第 NO.24 号	20万分の1図名	水戸
		5万分の1図名	鉾田
所在地	茨城県鉾田市阿玉字井ノ塙138番2		
		地目	宅地
敷地	茨城県鉾田市阿玉138番地		
管理者	戸島 賢		
標石の種類	標石	埋設法	地上
選点	――	選点者	――
埋設	――	埋設者	――
観測	平成23年 7月16日	観測者	今枝 良平
旧埋設	――		
周辺の目標	井ノ塙観音堂		
その他	――		
隣接点との距離	(NO.23) Km 2.9	(NO.24) Km 3.4	(NO.25)
備考	平成23年 7月16日 改測 霞ケ浦水準点 霞NO.47を兼用		

要図

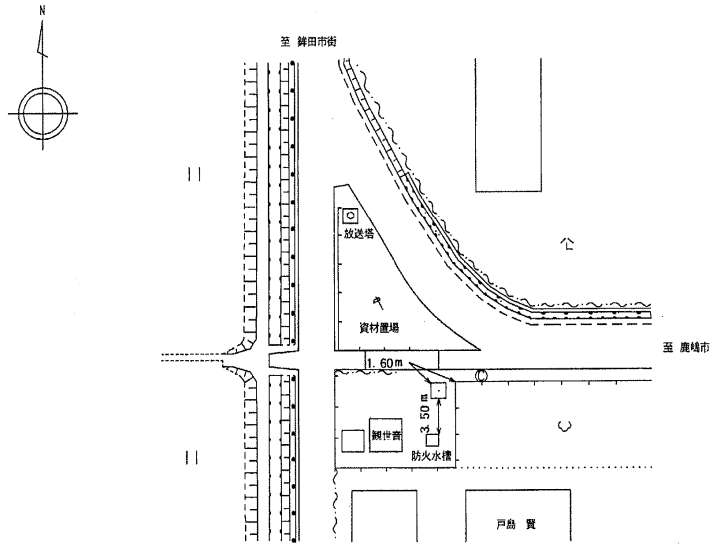

平成25年 5月27日 調製

一級水準点の記

標識番号	第 NO.25 号	20万分の1図名	水戸
		5万分の1図名	鉾田
所在地	茨城県鉾田市二重作443番		
		地目	宅地
敷地	茨城県鉾田市二重作443番地		
管理者	小室 伸一		
標石の種類	金属標	埋設法	地下
選点	――	選点者	――
埋設	――	埋設者	――
観測	平成23年 7月15日	観測者	今枝 良平
旧埋設	――		
周辺の目標	電柱 二重作112		
その他	――		
隣接点との距離	(NO.24) Km 3.4	(NO.25) Km 2.2	(NO.26)
備考	平成23年 7月15日 改測 霞ケ浦水準点 霞NO.46を兼用		

要図

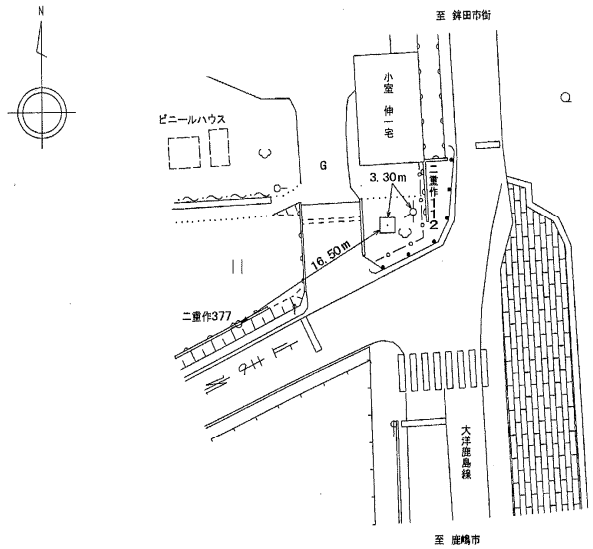

平成25年 5月27日 調製

一級水準点の記

標識番号	第 NO.26 号	20万分の1図名	水 戸
		5万分の1図名	鉾 田
所在地	茨城県鉾田市安塚地先		
		地 目	堤
敷地管理者	国土交通省		
	霞ヶ浦河川事務所		
標石の種類	鋲	埋設法	地 上
選 点	――	選点者	――
埋 設	――	埋設者	――
観 測	平成25年 4月 4日	観測者	粕尾 啓一
旧埋設	――		
周辺の目標	表示看板(北浦左岸27.00km)		
その他	――		
隣接点との距離	(NO.25) Km 2.2	(NO.26) Km 1.9	(NO.213)
備 考	平成23年 7月14日 改測: 北浦左岸27.00km距離標に兼用:		

要 図

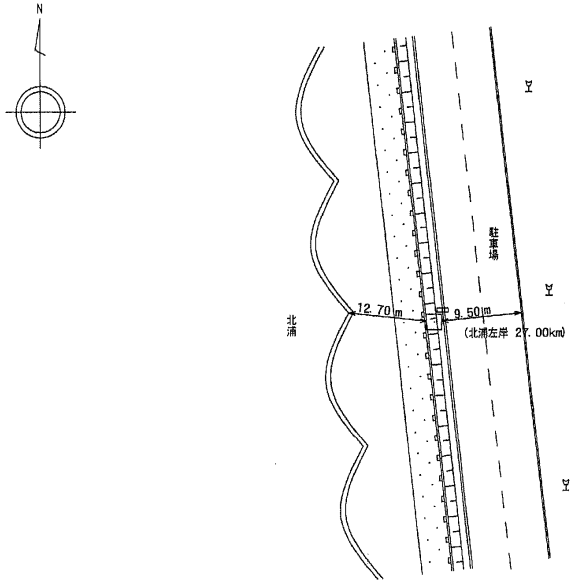

平成25年 5月27日 調製

一級水準点の記

標識番号	第 NO.213 号	20万分の1図名	水 戸
		5万分の1図名	鉾 田
所在地	茨城県鉾田市畑田291番7地先		
		地 目	公衆用道路
敷地管理者	茨城県		
	鉾田工事事務所 道路管理課		
標石の種類	金 属 標	埋設法	地 上
選 点	――	選点者	――
埋 設	――	埋設者	――
観 測	平成25年 4月 1日	観測者	粕尾 啓一
旧埋設	――		
周辺の目標	境橋		
その他	――		
隣接点との距離	(NO.15) 2.6Km	(NO.213) 3.3Km	(NO.27) 1.9Km (NO.26)
備 考	平成25年 4月 1日 新設		

要 図

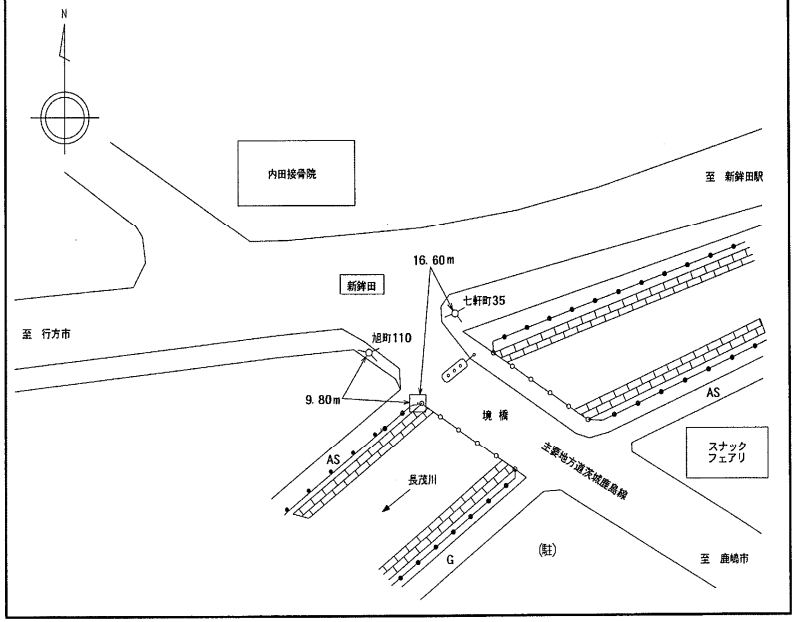

平成25年 5月27日 調整

一級水準点の記

標識番号	第 NO.27 号	20万分の1図名	水戸
		5万分の1図名	磯浜
所在地	茨城県鉾田市柏熊字笠貫999番2		
		地目	山林
敷地	茨城県鉾田市安房1571番地		
管理者	ホコタ設計コンサルタンツ株式会社		
標石の種類	金属標	埋設法	地上
選点	平成17年 4月25日	選点者	雨谷 崇
埋設	平成17年 7月22日	埋設者	雨谷 崇
観測	平成23年 7月12日	観測者	今枝 良平
旧埋設	――		
周辺の目標	鉾田町靭負公民館		
その他	――		
隣接点との距離	(NO.165) 2.8Km (NO.27) 1.5Km (93004A) 3.3Km (NO.213)		
備考	平成23年 7月12日 改測		

要図

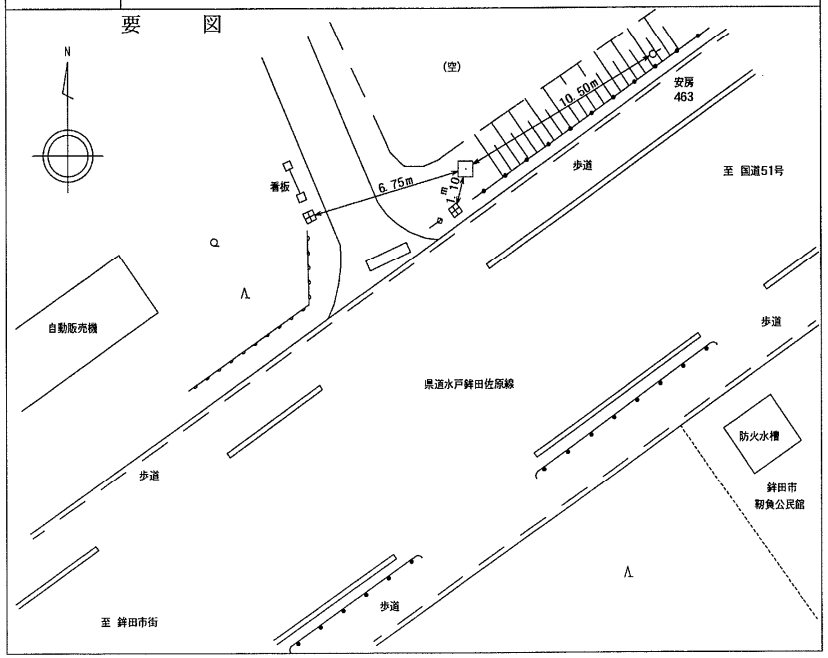

平成25年 5月27日 調製

二等水準点の記

L0E000093004A

標識番号	第 93004A 号	20万分の1図名	水戸
		5万分の1図名	磯浜
所在地	茨城県鉾田市柏熊983番		
	鉾田市立諏訪小学校	地目	学校用地
敷地	鉾田市		
管理者	教育委員会学校教育課文教施設係		
標石の種類	金属標	埋設法	地上
選点	平成 5年 6月16日	選点者	(社)日本測量協会
埋設	平成 6年 3月25日	埋設者	日立造船情報システム(株)
観測	平成23年 7月12日	観測者	今枝 良平
旧埋設	――		
周辺の目標	鉾田市立諏訪小学校		
その他	――		
隣接点との距離	(NO.27) Km 1.5 (93004A) Km 1.1 (NO.28)		
備考	平成23年 7月12日 改測 電子基準点「鉾田」		

要図

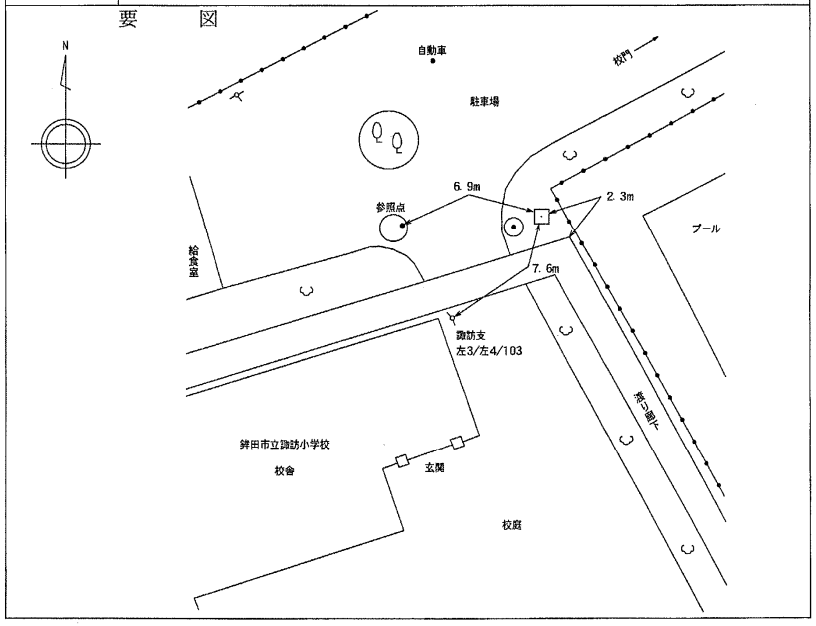

平成25年 5月27日 調製

一級水準点の記

標識番号	第 NO. 28 号：	20万分の1図名	水 戸
		5万分の1図名	磯 浜
所在地	茨城県鉾田市滝浜521番2地先		
		地 目	公衆用道路
敷地管理者	国土交通省		
	常陸河川国道事務所 鹿嶋国道出張所		
標石の種類	金 属 標	埋設法	地 上
選 点	平成17年 4月25日	選点者	雨谷 崇
埋 設	平成17年 7月22日	埋設者	雨谷 崇
観 測	平成23年 7月12日	観測者	内藤 智昭
旧埋設	――――		
周辺の目標	鎌形保育園、樅山三差路交差点、案内標識の基礎		
その他	――――		
隣接点との距離	(93004A) Km 1.1	(NO. 28) Km 1.9	(NO. 29)
備考	平成23年 7月12日 改測		

要 図

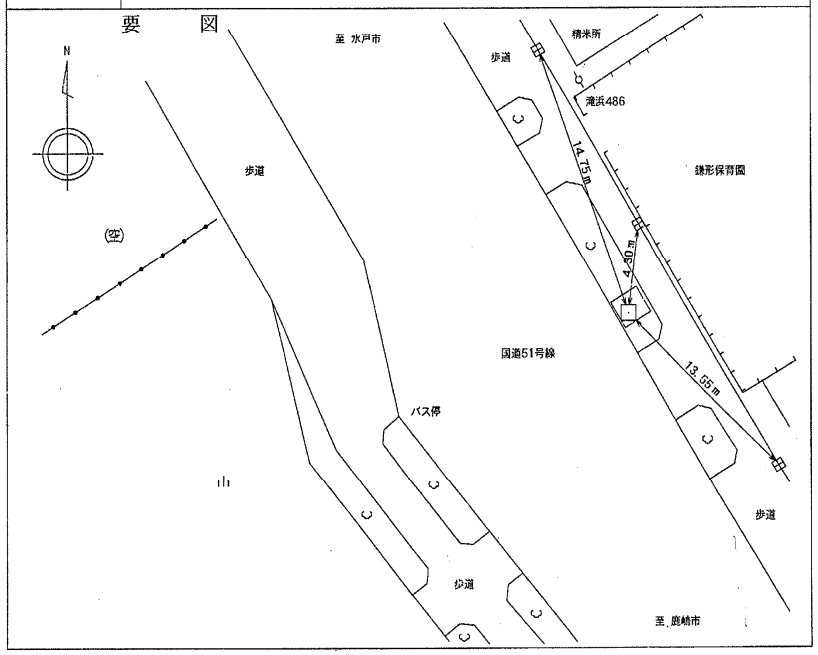

平成25年 5月27日 調製

一級水準点の記

標識番号	第 NO. 29 号：	20万分の1図名	水 戸
		5万分の1図名	磯 浜
所在地	茨城県鉾田市勝下768番1地先		
		地 目	公衆用道路
敷地管理者	国土交通省		
	常陸河川国道事務所 鹿嶋国道出張所		
標石の種類	金 属 標	埋設法	地 上
選 点	平成17年 4月25日	選点者	雨谷 崇
埋 設	平成17年 7月22日	埋設者	雨谷 崇
観 測	平成23年 7月12日	観測者	内藤 智昭
旧埋設	――――		
周辺の目標	電柱 常磐288A、ﾍｱｰｻﾛﾝｻｲﾄｳ		
その他	――――		
隣接点との距離	(NO. 28) Km 1.9	(NO. 29) Km 2.4	(NO. 30)
備考	平成23年 7月12日 改測		

要 図

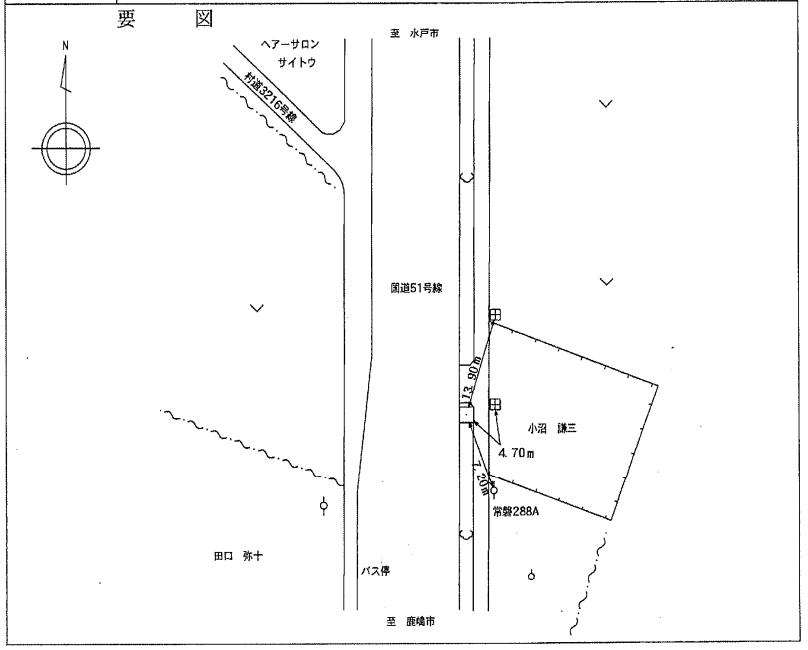

平成25年 5月27日 調製

一級水準点の記

標識番号	第 NO.30 号	20万分の1図名	水 戸
		5万分の1図名	磯 浜
所在地	茨城県鉾田市荒地582番1地先		
		地 目	公衆用道路
敷地管理者	国土交通省		
	常陸河川国道事務所 鹿嶋国道出張所		
標石の種類	金 属 標	埋設法	地 上
選 点	平成17年 4月25日	選点者	雨谷 崇
埋 設	平成17年 7月22日	埋設者	雨谷 崇
観 測	平成23年 7月13日	観測者	内藤 智昭
旧埋設	――		
周辺の目標	電柱 弁天452、案内標識の基礎		
その他	――		
隣接点との距離	(NO.29) Km 2.4	(NO.30) Km 2.5	(NO.31)
備 考	平成23年 7月13日 改測		

要 図

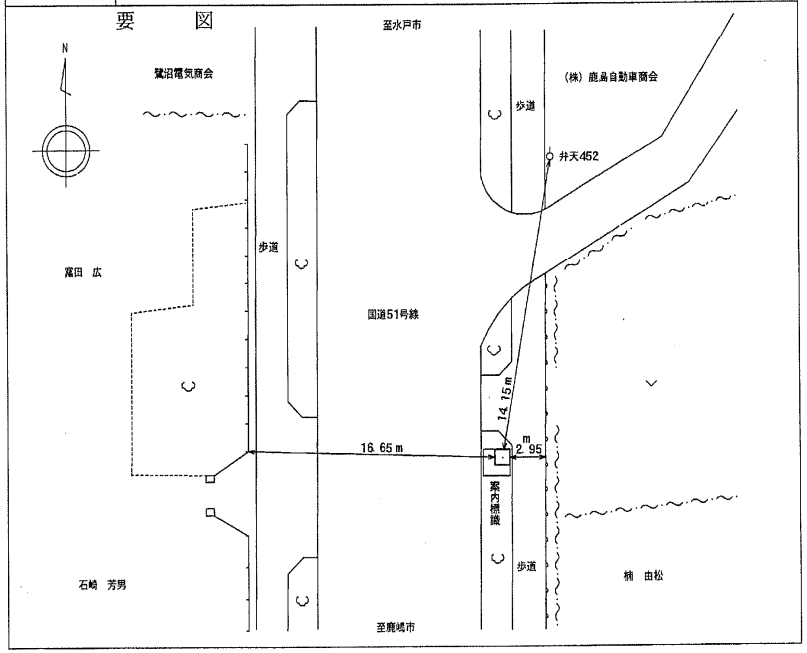

平成25年 5月27日 調製

一級水準点の記

標識番号	第 NO.31 号	20万分の1図名	水 戸
		5万分の1図名	磯 浜
所在地	茨城県鉾田市上釜411番1地先		
		地 目	公衆用道路
敷地管理者	国土交通省		
	常陸河川国道事務所 鹿嶋国道出張所		
標石の種類	金 属 標	埋設法	地 上
選 点	平成17年 4月25日	選点者	雨谷 崇
埋 設	平成17年 7月22日	埋設者	雨谷 崇
観 測	平成23年 7月14日	観測者	内藤 智昭
旧埋設	――		
周辺の目標	電柱 上釜146		
その他	――		
隣接点との距離	(NO.30) Km 2.5	(NO.31) Km 1.3	(NO.32)
備 考	平成23年 7月14日 改測		

要 図

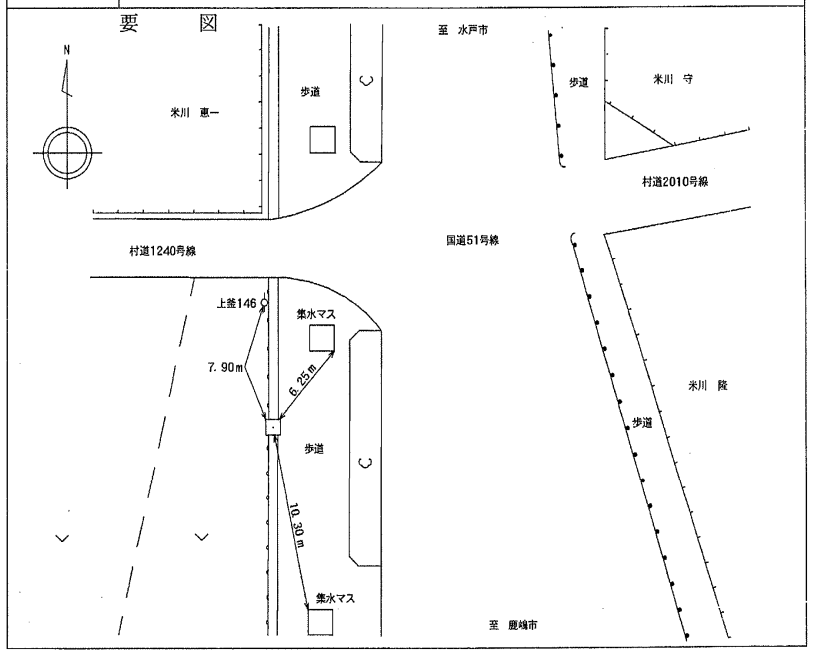

平成25年 5月27日 調製

一級水準点の記

標識番号	第 NO.32 号：	20万分の1図名	水 戸
		5万分の1図名	磯 浜
所在地	茨城県鉾田市上釜4207番1地先		
		地 目	公衆用道路
敷地	国土交通省		
管理者	常陸河川国道事務所 鹿嶋国道出張所		
標石の種類	金 属 標	埋設法	地 上
選 点	平成17年 4月25日	選点者	雨谷 崇
埋 設	平成17年 7月22日	埋設者	雨谷 崇
観 測	平成23年 7月14日	観測者	内藤 智昭
旧埋設	――――		
周辺の目標	動力炉核燃料開発事業団大洗工学センター		
その他	――――		
隣接点との距離	(NO.31) Km 1.3	(NO.32) Km 3.2	(Ⅱ4018)
備考	平成23年 7月14日 改測		

要 図

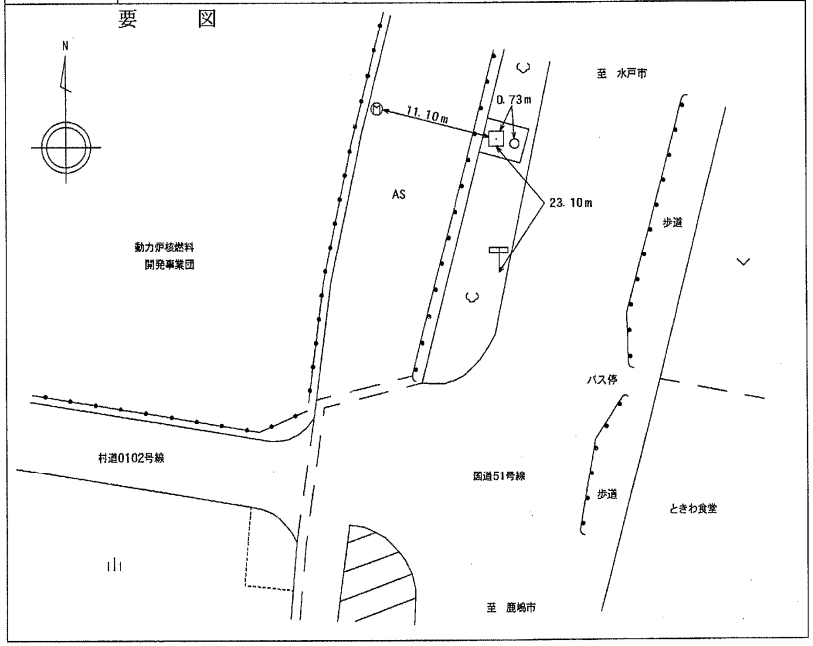

平成25年 5月27日 調製

二等水準点の記

20000004018

標識番号	第 4018 号：	20万分の1図名	水 戸
		5万分の1図名	磯 浜
所在地	茨城県東茨城郡大洗町成田町1番		
		地 目	宅 地
敷地	茨城県東茨城郡大洗町成田町22番地		
管理者	神明宮 総代 清宮真		
標石の種類	金 属 標	埋設法	地 下
選 点	昭和39年 7月20日	選点者	山下 誠由
埋 設	昭和39年 7月22日	埋設者	山下 誠由
観 測	平成23年 7月16日	観測者	内藤 智昭
旧埋設	――――		
周辺の目標	夏海十字路交差点		
その他	――――		
隣接点との距離	(NO.145) 2.0Km (Ⅱ4018)	2.0 Km (Ⅱ4019) 3.2 Km (NO32)	
備考	平成23年 7月16日 改測 神明宮境内地		

要 図

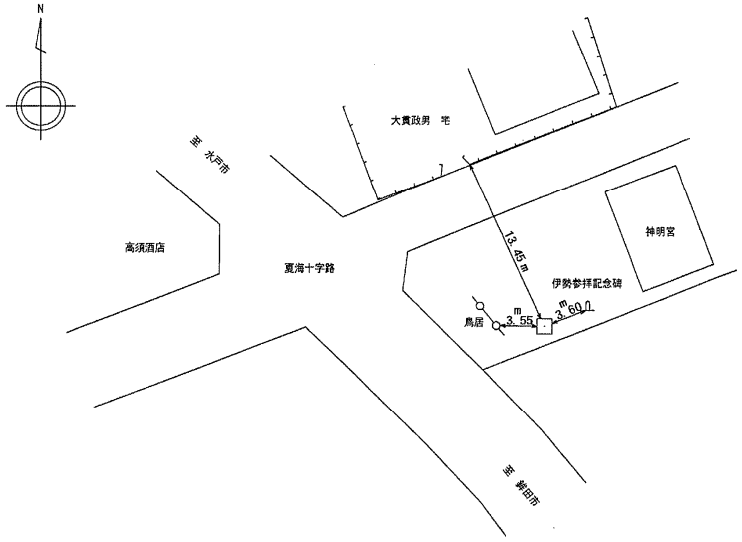

平成25年5月27日 調製

一級水準点の記

標識番号	第 NO. 144 号：	20万分の1図名	水 戸 〃
		5万分の1図名	磯 浜 〃
所在地	茨城県鉾田市下太田868番地先 〃		
		地 目	公衆用道路 〃
敷地管理者	茨城県 〃		
	鉾田工事事務所 道路管理課 〃		
標石の種類	金 属 標 ：	埋設法	地 上 ：
選 点	平成19年 6月 1日 ：	選点者	磯前 太 ：
埋 設	平成19年 7月 5日 ：	埋設者	磯前 太 ：
観 測	平成25年 3月11日 ：	観測者	増子 智彦 ：
旧埋設	――――		
周辺の目標	大谷川橋		
その他	――――		
隣接点との距離	(NO. 143) 2.4Km 〃 (NO. 144) 1.8Km 〃 (NO. 145) 2.1Km 〃 (NO. 169)		
備考	平成25年 3月11日 改測：		

要 図

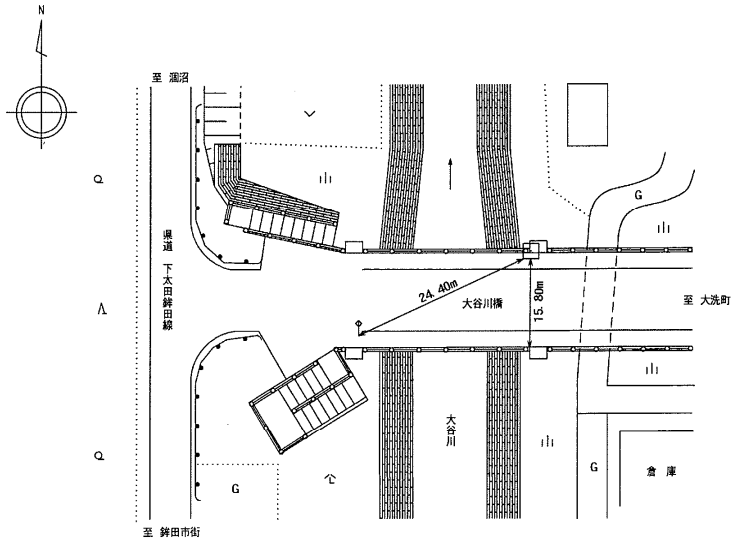

平成25年 5月27日 調製

一級水準点の記

標識番号	第 NO. 145 号：	20万分の1図名	水 戸 〃
		5万分の1図名	磯 浜 〃
所在地	茨城県東茨城郡大洗町成田町1788番1地先 〃		
		地 目	公衆用道路 〃
敷地管理者	茨城県 〃		
	水戸土木事務所 管理課 〃		
標石の種類	金 属 標 ：	埋設法	地 上 ：
選 点	平成19年 6月 1日 ：	選点者	磯前 太 ：
埋 設	平成19年 9月 3日 ：	埋設者	磯前 太 ：
観 測	平成25年 3月11日 ：	観測者	増子 智彦 ：
旧埋設	――――		
周辺の目標	成田高架橋		
その他	――――		
隣接点との距離	(NO. 144) Km 1.8 〃 (NO. 145) Km 2.0 〃 (Ⅱ4018)		
備考	平成25年 3月 11日 改測：		

要 図

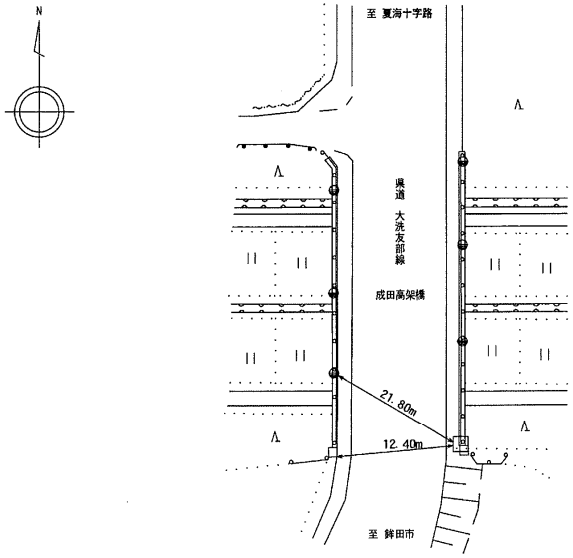

平成25年 5月27日 調製

一級水準点の記

標識番号	第 NO. 165 号：	20万分の1図名	水 戸
		5万分の1図名	磯 浜
所在地	茨城県鉾田市安房2318番地先		
		地 目	公衆用道路
敷地管理者	茨城県 鉾田工事事務所 道路管理課		
標石の種類	金 属 標	埋設法	地 上
選 点	平成19年 6月11日	選点者	磯前 太
埋 設	平成19年 5月12日	埋設者	磯前 太
観 測	平成25年 3月22日	観測者	中根 悟史
旧埋設	――		
周辺の目標	電柱 徳宿819		
その他	――		
隣接点との距離	(NO. 166) Km 1.8	(NO. 165) Km 2.8	(NO. 27)
備 考	平成25年 3月22日 改測：		

要 図

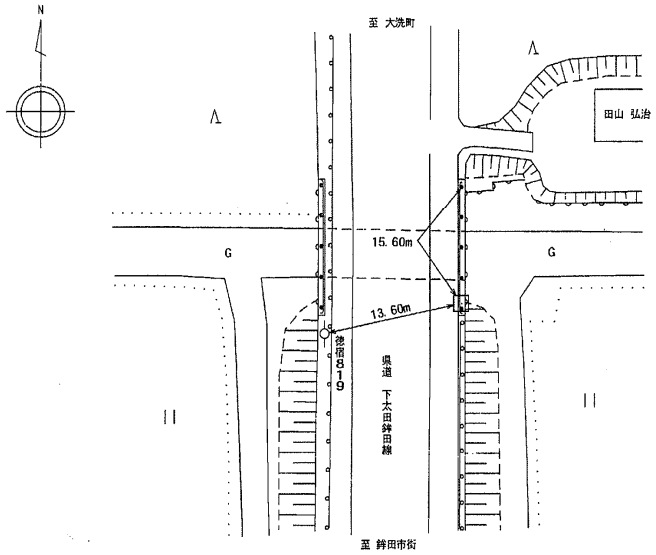

平成25年 5月27日 調製

一級水準点の記

標識番号	第 NO. 166 号：	20万分の1図名	水 戸
		5万分の1図名	磯 浜
所在地	茨城県鉾田市徳宿1798番地先		
		地 目	公衆用道路
敷地管理者	茨城県 鉾田工事事務所 道路管理課		
標石の種類	金 属 標	埋設法	地 上
選 点	平成19年 6月11日	選点者	磯前 太
埋 設	平成19年 5月12日	埋設者	磯前 太
観 測	平成25年 3月15日	観測者	中根 悟史
旧埋設	――		
周辺の目標	東野橋		
その他	――		
隣接点との距離	(NO. 165) Km 1.8	(NO. 166) Km 1.3	(NO. 167)
備 考	平成25年 3月15日 改測：		

要 図

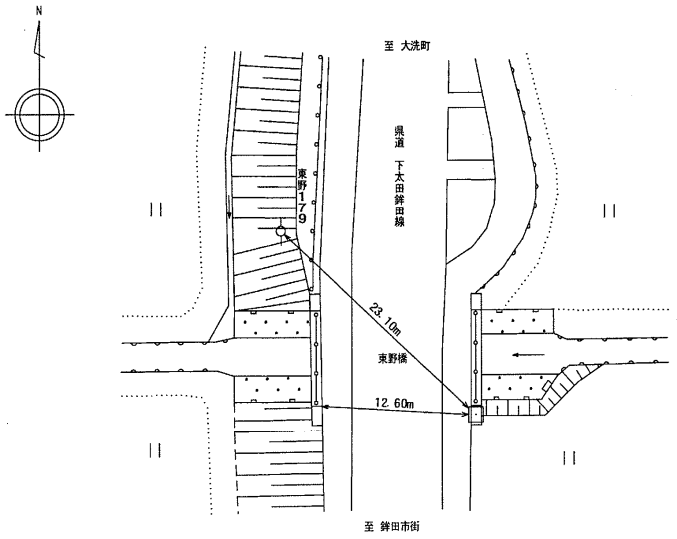

平成25年 5月27日 調製

一級水準点の記

標識番号	第 NO. 167 号	20万分の1図名	水 戸
		5万分の1図名	磯 浜
所在地	茨城県鉾田市大戸119番35地先		
		地 目	公衆用道路
敷地管理者	鉾田市		
	建設部 都市建設課		
標石の種類	金 属 標	埋設法	地 上
選 点	平成19年 6月11日	選点者	磯前 太
埋 設	平成19年 5月12日	埋設者	磯前 太
観 測	平成25年 3月21日	観測者	中根 悟史
旧埋設	――――		
周辺の目標	第一東野跨線道路橋		
その他	――――		
隣接点との距離	(NO. 166) Km 1.3	(NO. 167) Km 2.5	(NO. 168)
備 考	平成25年 3月21日 改測		

要 図

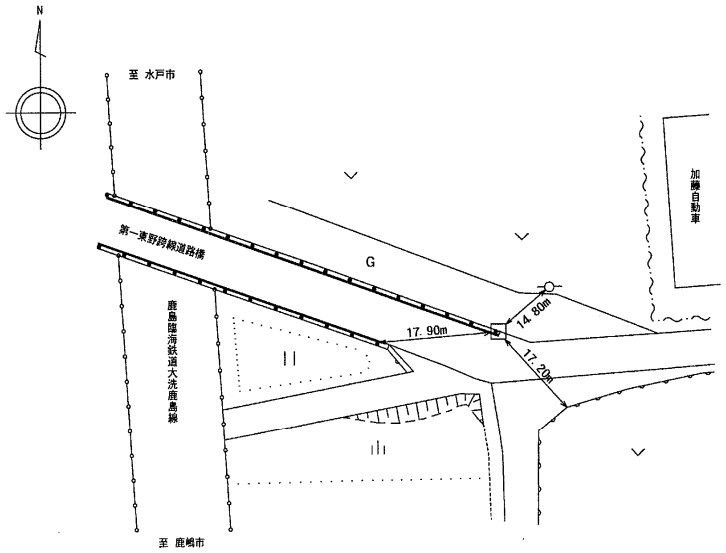

平成25年 5月27日 調製

一級水準点の記

標識番号	第 NO. 168 号	20万分の1図名	水 戸
		5万分の1図名	磯 浜
所在地	茨城県鉾田市造谷996番地先		
		地 目	公衆用道路
敷地管理者	鉾田市		
	建設部 都市建設課		
標石の種類	金 属 標	埋設法	地 上
選 点	平成19年 6月11日	選点者	磯前 太
埋 設	平成19年 5月12日	埋設者	磯前 太
観 測	平成25年 3月21日	観測者	中根 悟史
旧埋設	――――		
周辺の目標	日進橋		
その他	――――		
隣接点との距離	(NO. 167) Km 2.5	(NO. 168) Km 2.9	(NO. 169)
備 考	平成25年 3月21日 改測		

要 図

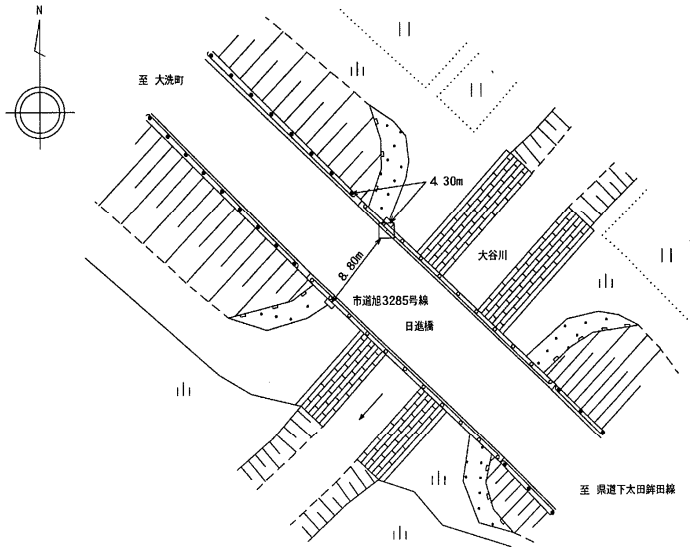

平成25年 5月27日 調製

一級水準点の記

標識番号	第 NO. 169 号	20万分の1図名	水 戸
		5万分の1図名	磯 浜
所在地	茨城県鉾田市田崎3907番1地先		
		地 目	公衆用道路
敷地	鉾田市		
管理者	建設部 都市建設課		
標石の種類	金 属 標	埋設法	地 上
選点	平成19年 6月11日	選点者	磯前 太
埋設	平成19年 5月12日	埋設者	磯前 太
観測	平成25年 3月19日	観測者	中根 悟史
旧埋設	――		
周辺の目標	電柱 上太田39, 上太田42		
その他	――		
隣接点との距離	(NO. 168) Km 2.9	(NO. 169) Km 2.1	(NO. 144)
備考	平成25年 3月19日 改測		

要 図

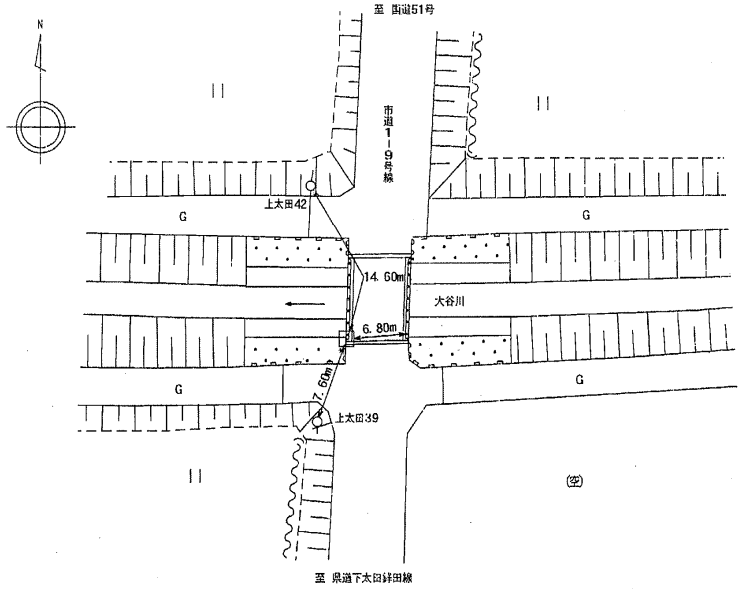

平成25年 5月27日 調製

一級水準点の記

標識番号	第 NO. 139 号	20万分の1図名	水 戸
		5万分の1図名	石 岡
所在地	茨城県東茨城郡茨城町小堤1076番地先内		
		地 目	宅 地
敷地	茨城町役場		
管理者	財政課		
標石の種類	金 属 標	埋設法	地 下
選点	平成19年 6月 1日	選点者	磯前 太
埋設	平成19年 7月20日	埋設者	磯前 太
観測	平成25年 3月13日	観測者	増子 智彦
旧埋設	――		
周辺の目標	茨城町役場		
その他	――		
隣接点との距離	(I-4051) Km 1.3	(NO. 139) Km 2.5	(NO. 140)
備考	平成25年 3月13日 改測		

要 図

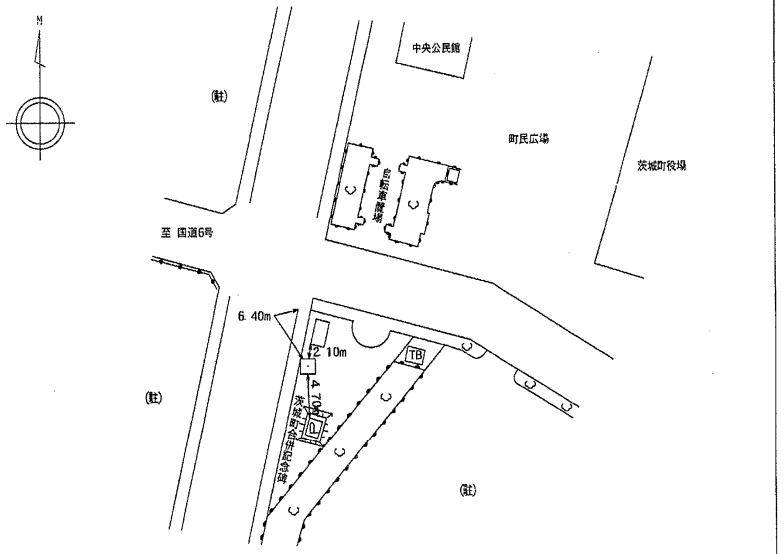

平成25年 5月27日 調製

一級水準点の記

標識番号	第 NO.140 号：	20万分の1図名	水 戸
		5万分の1図名	石 岡
所在地	茨城県東茨城郡茨城町神宿1314番1地先		
		地 目	公衆用道路
敷地	茨城県		
管理者	水戸土木事務所 管理課		
標石の種類	金 属 標	埋設法	地 上
選点	平成19年 6月 1日	選点者	磯前 太
埋設	平成19年 9月 3日	埋設者	磯前 太
観測	平成25年 3月13日	観測者	増子 智彦
旧埋設	――――		
周辺の目標	寛政橋		
その他	――――		
隣接点との距離	(NO.139) Km 2.5	(NO.140) Km 1.6	(茨NO.4)
備考	平成25年 3月13日 改測		

要 図

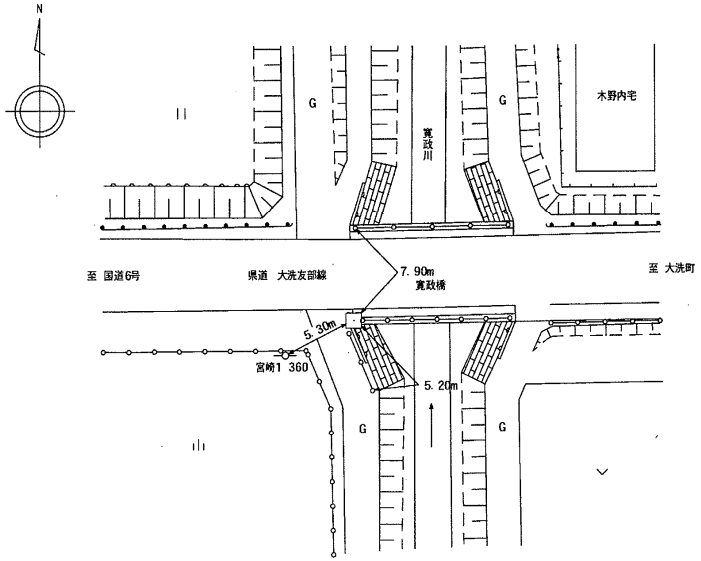

平成25年 5月27日 調製

一級水準点の記

標識番号	第 茨NO.4 号：	20万分の1図名	水 戸
		5万分の1図名	石 岡
所在地	茨城県東茨城郡茨城町海老沢352番3地先		
		地 目	公衆用道路
敷地	茨城県		
管理者	水戸土木事務所 管理課		
標石の種類	金 属 標	埋設法	地 下
選点	平成19年 6月 1日	選点者	磯前 太
埋設	平成19年10月 4日	埋設者	磯前 太
観測	平成25年 3月13日	観測者	増子 智彦
旧埋設	――――		
周辺の目標	電柱 宮崎3 15		
その他	――――		
隣接点との距離	(NO.140) Km 1.6	(茨NO.4) Km 2.2	(NO.142)
備考	平成25年 3月13日 改測		

要 図

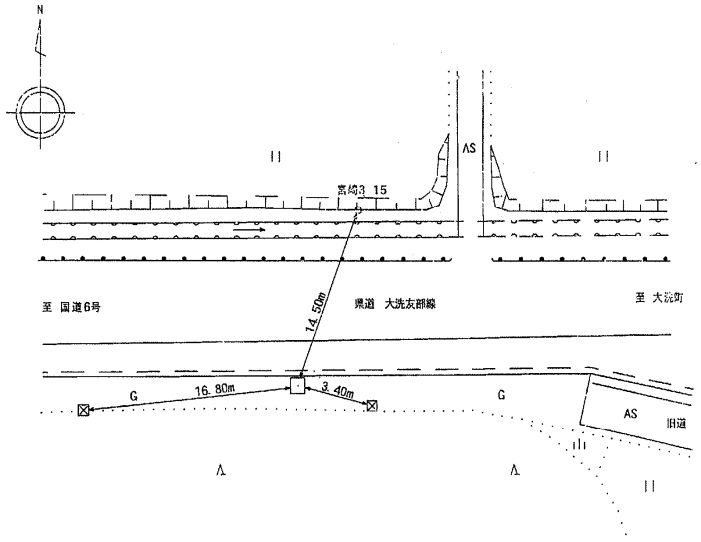

平成25年 5月27日 調製

一級水準点の記

標識番号	第 NO. 142 号：	20万分の1図名	水 戸
		5万分の1図名	石 岡
所在地	茨城県東茨城郡茨城町宮ヶ崎220番12地先		
		地 目	公衆用道路
敷地	茨城県		
管理者	水戸土木事務所 管理課		
標石の種類	金 属 標	埋設法	地 上
選点	平成19年 6月 1日	選点者	磯前 太
埋設	平成19年 9月 3日	埋設者	磯前 太
観測	平成25年 3月12日	観測者	増子 智彦
旧埋設	――		
周辺の目標	県道大洗友部線旧道Y字路より国道6号方面へ約300m		
その他	――		
隣接点との距離	(茨NO. 4) Km 2.2	(NO. 142) Km 2.2	(NO. 143)
備考	平成25年 3月12日 改測：		

要 図

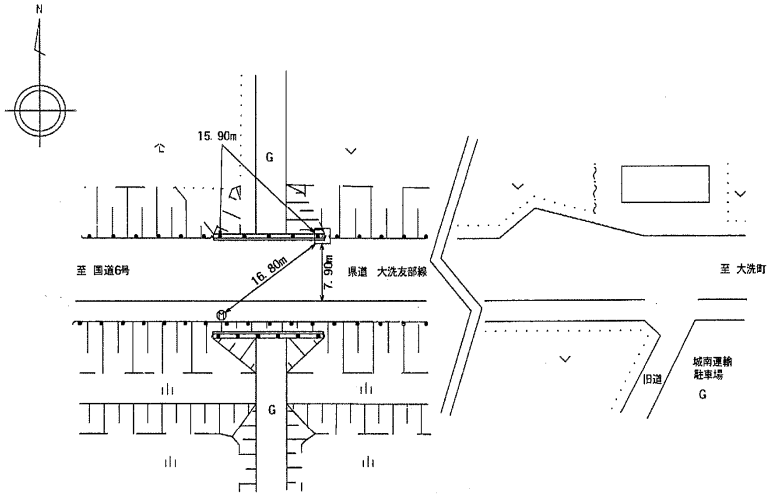

平成25年 5月27日 調製

一級水準点の記

標識番号	第 NO. 143 号：	20万分の1図名	水 戸
		5万分の1図名	石 岡
所在地	茨城県鉾田市箕輪3604番		
		地 目	公衆用道路
敷地	茨城県開発公社		
管理者	いこいの村涸沼		
標石の種類	金 属 標	埋設法	地 上
選点	平成19年 6月 1日	選点者	磯前 太
埋設	平成19年10月 1日	埋設者	磯前 太
観測	平成25年 3月12日	観測者	増子 智彦
旧埋設	――		
周辺の目標	いこいの村涸沼		
その他	――		
隣接点との距離	(NO. 142) Km 2.2	(NO. 143) Km 2.4	(NO. 144)
備考	平成25年 3月12日 改測：		

要 図

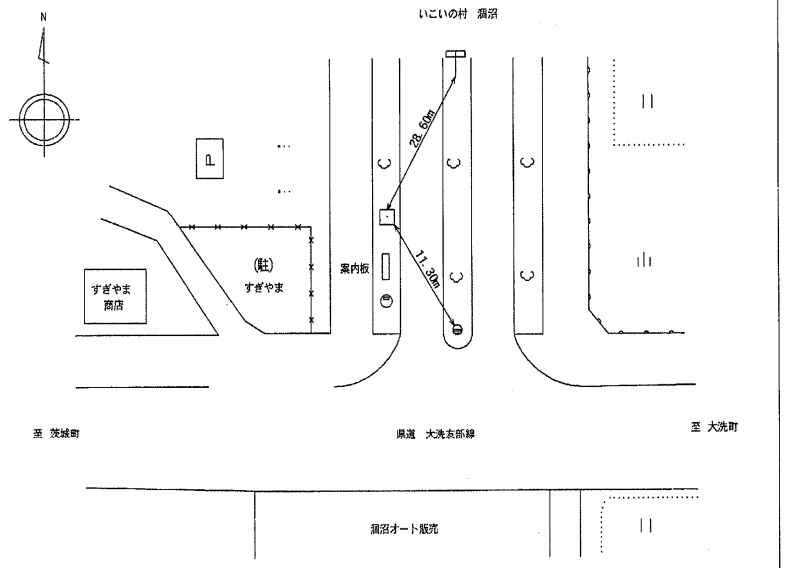

平成25年 5月27日 調製

二等水準点の記

			200000004019
標識番号	第 4019 号	20万分の1図名	水戸
		5万分の1図名	磯浜
所在地	茨城県東茨城郡大洗町大貫町230番		
		地目	宅地
敷地	茨城県東茨城郡大洗町大貫町223番地		
管理者	小野瀬 一士		
標石の種類	金属標	埋設法	地下
選点	昭和39年 7月20日	選点者	山下 誠由
埋設	昭和39年 7月22日	埋設者	山下 誠由
観測	平成23年 7月16日	観測者	内藤 智昭
旧埋設	――		
周辺の目標	神宝湯旅館		
その他	――		
隣接点との距離	(Ⅱ4018) Km 2.0	(Ⅱ4019) Km 1.3	(Ⅱ4020)
備考	平成23年 7月16日 改測 加波山神社大貫分社境内地		

要図

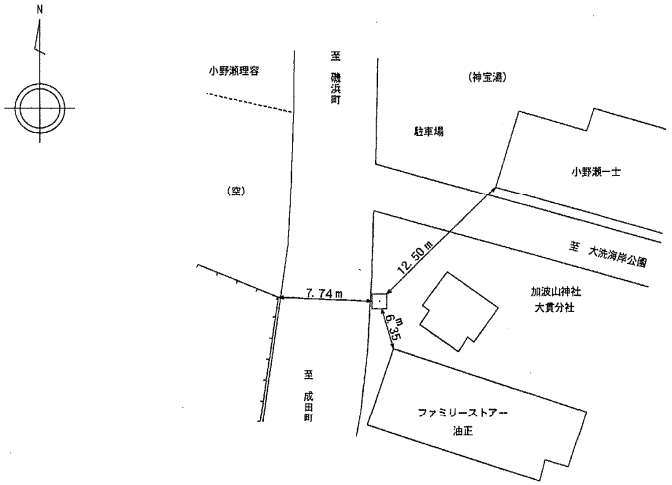

平成25年5月27日 調製

二等水準点の記

			200000004020
標識番号	第 4020 号	20万分の1図名	水戸
		5万分の1図名	磯浜
所在地	茨城県東茨城郡大洗町磯浜町1226番1		
		地目	宅地
敷地	茨城県東茨城郡大洗町磯浜町1025番地		
管理者	道祖神社 総代 菊池康夫 高野勇瀬		
標石の種類	金属標	埋設法	地下
選点	昭和39年 7月20日	選点者	山下 誠由
埋設	昭和39年 7月23日	埋設者	山下 誠由
観測	平成23年 7月16日	観測者	内藤 智昭
旧.埋設	――		
周辺の目標	道祖神社		
その他	――		
隣接点との距離	(Ⅱ4019) Km 1.3	(Ⅱ4020) Km 1.6	(NO.33)
備考	平成23年 7月16日 改測		

要図

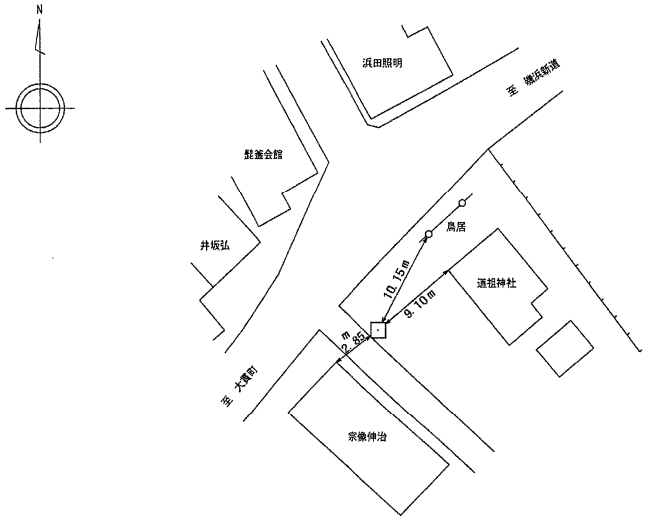

平成25年5月27日 調整

一級水準点の記

標識番号	第 NO.33 号	20万分の1図名	水 戸
		5万分の1図名	磯 浜
所在地	茨城県水戸市平戸町489番1地先		
		地 目	公衆用道路
敷地管理者	茨城県		
	水戸土木事務所 管理課		
標石の種類	金 属 標	埋設法	地 下
選 点	――	選点者	――
埋 設	――	埋設者	――
観 測	平成23年 7月18日	観測者	内藤 智昭
旧 埋 設	――		
周辺の目標	電柱 島田4 95		
その他	――		
隣接点との距離	(Ⅱ4020) Km 1.6	(NO.33) Km 0.6	(NO.34)
備 考	平成23年 7月18日 改測 旧二等水準点4021の測量標を兼用		

要 図

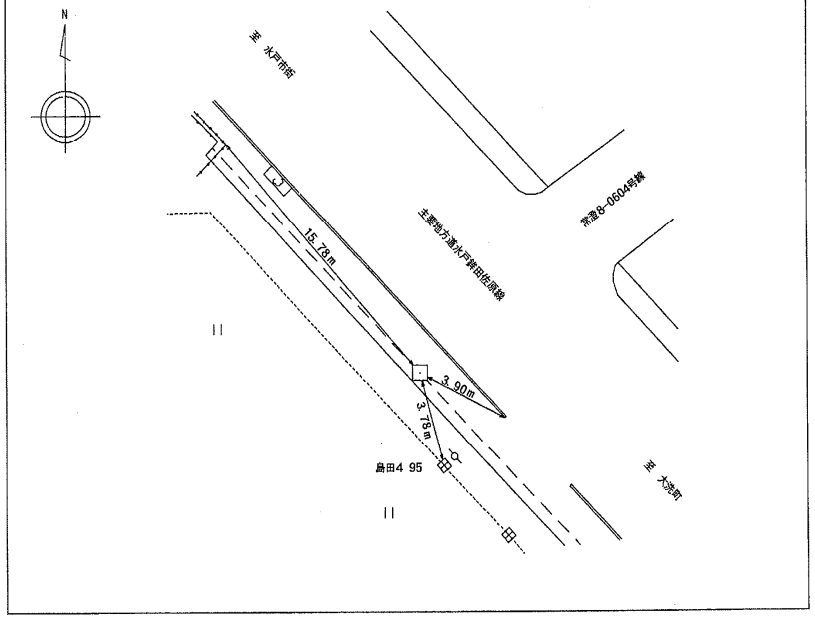

平成25年5月27日 調製

一級水準点の記

標識番号	第 NO.34 号	20万分の1図名	水 戸
		5万分の1図名	磯 浜
所在地	茨城県水戸市塩崎町1450番地先		
		地 目	用悪水路
敷地管理者	茨城県水戸市三の丸3丁目9番地の28		
	千波湖土地改良区		
標石の種類	金 属 標	埋設法	地 上
選 点	平成17年 5月 2日	選点者	田中 安一
埋 設	平成17年 7月 5日	埋設者	田中 安一
観 測	平成23年 7月18日	観測者	内藤 智昭
旧 埋 設	――		
周辺の目標	備前堀 赤心橋		
その他	――		
隣接点との距離	(NO.33) Km 0.6	(NO.34) Km 2.6	(NO.35)
備 考	平成23年 7月18日 改測		

要 図

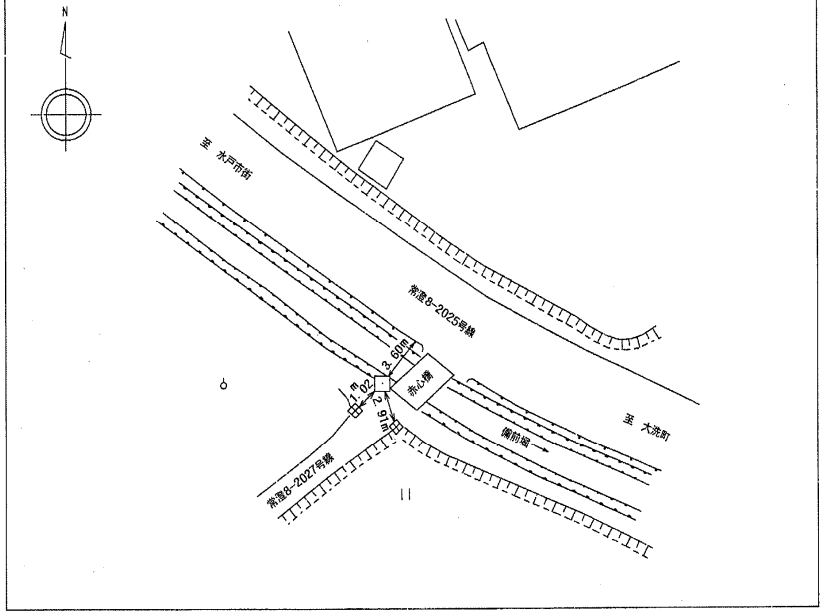

平成25年5月27日 調製

一級水準点の記

標識番号	第 NO.35 号	20万分の1図名	水戸
		5万分の1図名	ひたちなか
所在地	茨城県水戸市東前町807番地先		
		地目	用悪水路
敷地	茨城県水戸市三の丸3丁目9番地の28		
管理者	千波湖土地改良区		
標石の種類	金属標	埋設法	地上
選点	平成17年 5月 2日	選点者	田中 安一
埋設	平成17年 7月 5日	埋設者	田中 安一
観測	平成23年 7月21日	観測者	内藤 智昭
旧埋設	――		
周辺の目標	ガスト、東前団地東交差点		
その他	――		
隣接点との距離	(NO.34) Km 2.6	(NO.35) Km 2.4	(NO.36)
備考	平成23年 7月21日 改測		

要図

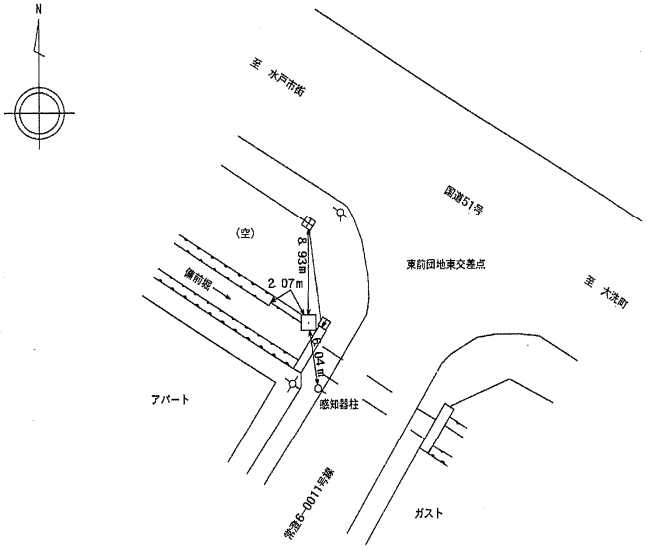

平成25年5月27日 調製

一級水準点の記

標識番号	第 NO.36 号	20万分の1図名	水戸
		5万分の1図名	ひたちなか
所在地	茨城県水戸市谷田町268番4地先		
		地目	公衆用道路
敷地	国土交通省		
管理者	関東地方整備局 常陸河川国道事務所 水戸国道出張所		
標石の種類	金属標	埋設法	地下
選点	――	選点者	――
埋設	――	埋設者	――
観測	平成23年 7月22日	観測者	内藤 智昭
旧埋設	――		
周辺の目標	六地蔵入口案内板、電柱 吉沼3 224		
その他	――		
隣接点との距離	(NO.35) Km 2.4	(NO.36) Km 2.3	(I-4153)
備考	平成23年 7月22日 改測 水戸市1級基準点NO.47を兼用		

要図

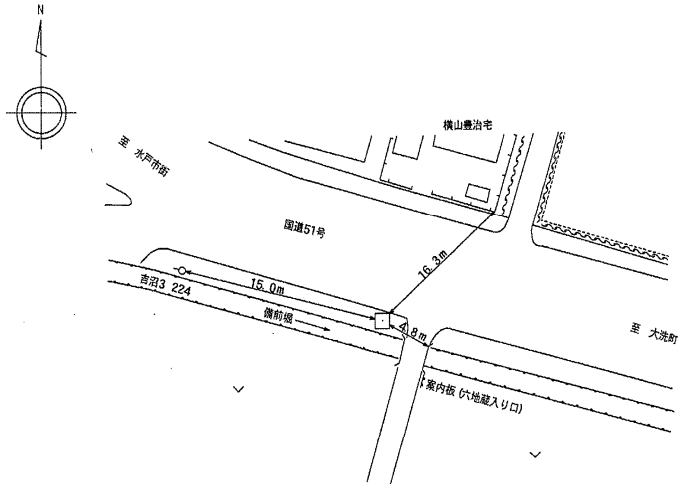

平成25年5月27日 調製

一級水準点の記

標識番号	第 NO.203 号	20万分の1図名	水 戸
		5万分の1図名	ひたちなか
所在地	茨城県日立市南高野1丁目969番1地先		
		地 目	河川敷
敷地	茨城県		
管理者	高萩工事事務所 管理課		
標石の種類	金 属 標	埋設法	地 上
選 点	――	選点者	――
埋 設	――	埋設者	――
観 測	平成25年 2月19日	観測者	河野 孝行
旧埋設	――		
周辺の目標	茂宮川南高野橋		
その他	――		
隣接点との距離	(NO.202) Km 2.5	(NO.203) Km 2.4	(I 4163)
備 考	平成25年 2月19日 改測 日立市地籍図根点兼用		

要 図

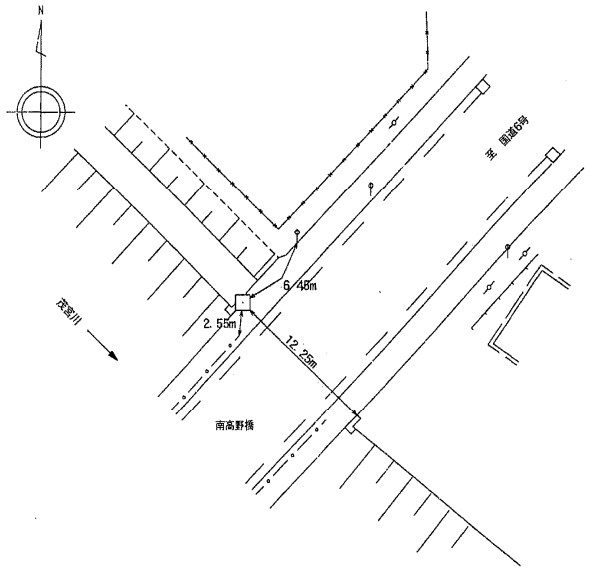

平成25年 5月27日 調製

一級水準点の記

標識番号	第 NO.202 号	20万分の1図名	水 戸
		5万分の1図名	ひたちなか
所在地	茨城県那珂郡東海村豊岡422番地先		
		地 目	公衆用道路
敷地	茨城県		
管理者	常陸大宮土木事務所 管理課		
標石の種類	金 属 標	埋設法	地 上
選 点	平成19年 6月22日	選点者	根本 直行
埋 設	平成19年 7月24日	埋設者	岡崎 雅行
観 測	平成25年 2月20日	観測者	河野 孝行
旧埋設	――		
周辺の目標	豊岡屋		
その他	――		
隣接点との距離	(NO.201) Km 2.5	(NO.202) Km 2.5	(NO.203)
備 考	平成25年2月20日 改測		

要 図

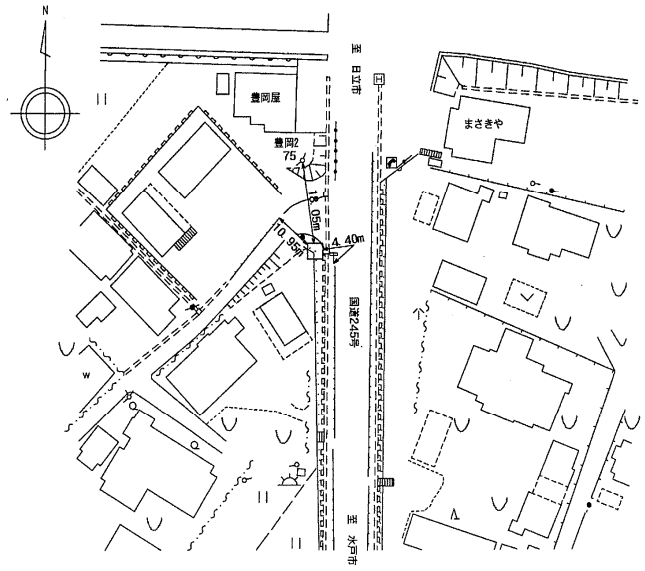

平成25年 5月27日 調製

一級水準点の記

標識番号	第 NO.201 号 :	20万分の1図名	水 戸
		5万分の1図名	ひたちなか
所在地	茨城県那珂郡東海村村松4番33地先		
		地 目	公衆用道路
敷地	茨城県		
管理者	常陸大宮土木事務所 管理課		
標石の種類	金 属 標 :	埋設法	地 上 :
選 点	平成19年 6月22日 :	選点者	田家 真一 :
埋 設	平成19年 7月24日 :	埋設者	小堀 伸博 :
観 測	平成25年 2月20日 :	観測者	河野 孝行 :
旧埋設	――――		
周辺の目標	日本原子力東海研究所入口		
その他	――――		
隣接点との距離	(NO.200) Km 1.6	(NO.201) Km 2.5	(NO.202)
備考	平成25年2月20日 改測 :		

要 図

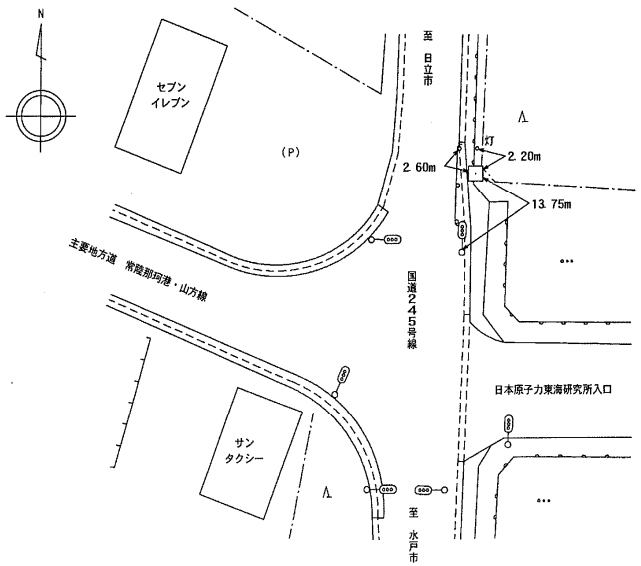

平成25年 5月27日 調製

一級水準点の記

標識番号	第 NO.200 号 :	20万分の1図名	水 戸
		5万分の1図名	ひたちなか
所在地	茨城県那珂郡東海村村松81番3地先		
		地 目	河川敷
敷地	茨城県		
管理者	常陸大宮土木事務所 管理課		
標石の種類	金 属 標 :	埋設法	地 上 :
選 点	平成19年 6月26日 :	選点者	田中 安一 :
埋 設	平成19年 7月24日 :	埋設者	田尻 健二 :
観 測	平成25年 2月20日 :	観測者	河野 孝行 :
旧埋設	――――		
周辺の目標	新川橋		
その他	――――		
隣接点との距離	(NO.199) Km 2.4	(NO.200) Km 1.6	(NO.201)
備考	平成25年2月20日 改測 :		

要 図

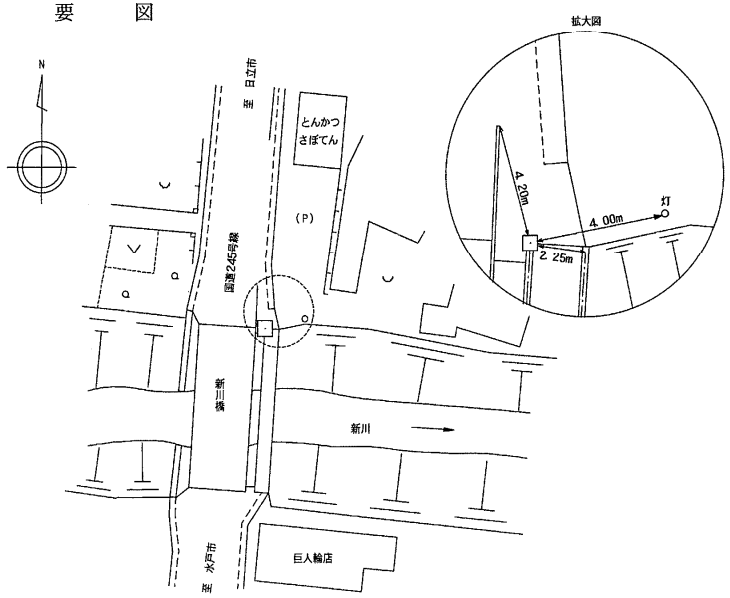

平成25年 5月27日 調製

一級水準点の記

標識番号	第 NO. 199 号	20万分の1図名	水 戸
		5万分の1図名	ひたちなか
所在地	茨城県ひたちなか市長砂257番1地先		
		地 目	公衆用道路
敷地管理者	茨城県		
	常陸大宮土木事務所 管理課		
標石の種類	金 属 標	埋設法	地 上
選 点	平成19年 6月26日	選点者	田中 安一
埋 設	平成19年 7月24日	埋設者	小堀 伸博
観 測	平成25年 2月16日	観測者	寺門 陽一
旧埋設	――		
周辺の目標	長砂雨水1号幹線		
その他	――		
隣接点との距離	(NO. 198) Km 1.8	(NO. 199) Km 2.4	(NO. 200)
備 考	平成25年2月16日 改測		

要 図

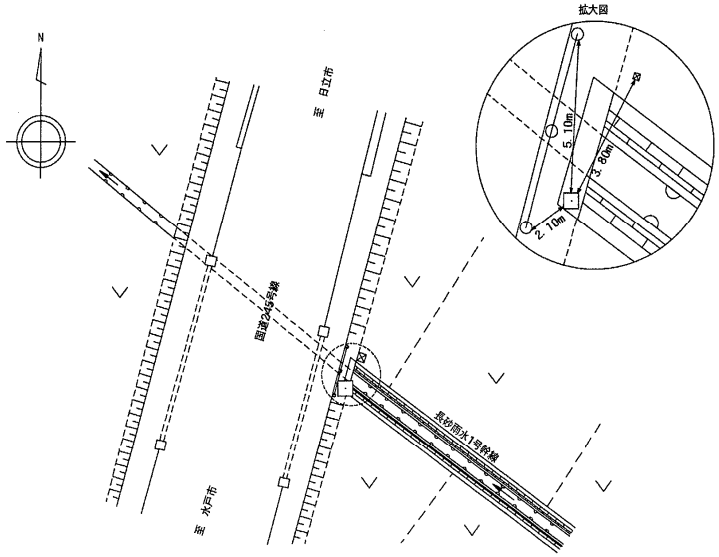

平成25年 5月27日 調製

一級水準点の記

標識番号	第 NO. 198 号	20万分の1図名	水 戸
		5万分の1図名	ひたちなか
所在地	茨城県ひたちなか市新光町15番地先		
		地 目	公衆用道路
敷地管理者	ひたちなか市		
	道路管理課		
標石の種類	金 属 標	埋設法	地 下
選 点	――	選点者	――
埋 設	――	埋設者	――
観 測	平成25年 2月16日	観測者	寺門 陽一
旧埋設	――		
周辺の目標	道具館		
その他	――		
隣接点との距離	(NO. 197) Km 2.0	(NO. 198) Km 1.8	(NO. 199)
備 考	平成25年 2月16日 改測 ひたちなか市二級基準点 NO. 2を兼用		

要 図

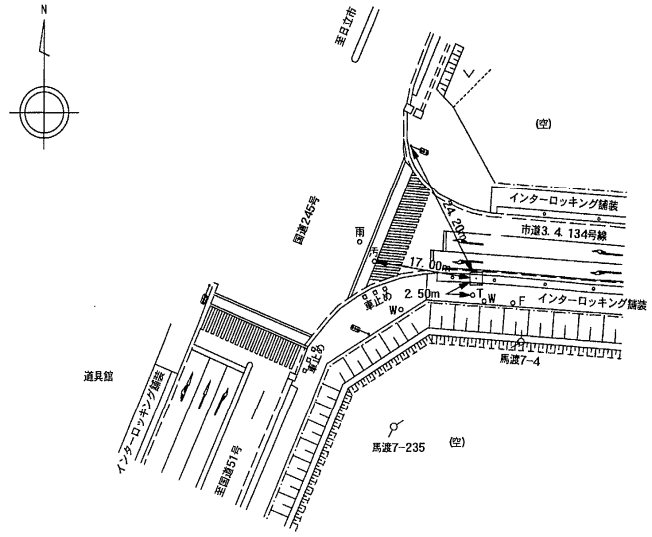

平成25年 5月27日 調製

一級水準点の記

標識番号	第 NO.197 号	20万分の1図名	水戸
		5万分の1図名	ひたちなか
所在地	茨城県ひたちなか市新光町49番地先		
		地目	公衆用道路
敷地	ひたちなか市		
管理者	道路管理課		
標石の種類	金属標	埋設法	地下
選点	――	選点者	――
埋設	――	埋設者	――
観測	平成25年 2月16日	観測者	寺門 陽一
旧埋設	――		
周辺の目標	馬渡配水場		
その他	――		
隣接点との距離	(NO.196) Km 2.3	(NO.197) Km 2.0	(NO.198)
備考	平成25年 2月16日 改測 ひたちなか市基準点 基11を兼用		

要図

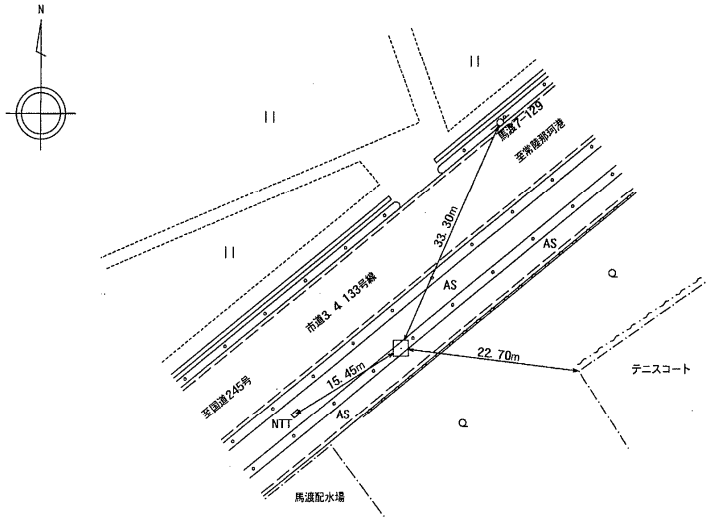

平成25年 5月27日 調製

一級水準点の記

標識番号	第 NO.196 号	20万分の1図名	水戸
		5万分の1図名	ひたちなか
所在地	茨城県ひたちなか市部田野2979番1地先		
		地目	公衆用道路
敷地	茨城県		
管理者	常陸大宮土木事務所 管理課		
標石の種類	金属標	埋設法	地上
選点	平成19年 6月22日	選点者	亀山 慶一
埋設	平成19年 7月24日	埋設者	倉田 隆
観測	平成25年 2月16日	観測者	寺門 陽一
旧埋設	――		
周辺の目標	月島倉庫㈱水戸営業所		
その他	――		
隣接点との距離	(NO.195) Km 2.1	(NO.196) Km 2.3	(NO.197)
備考	平成25年2月16日 改測		

要図

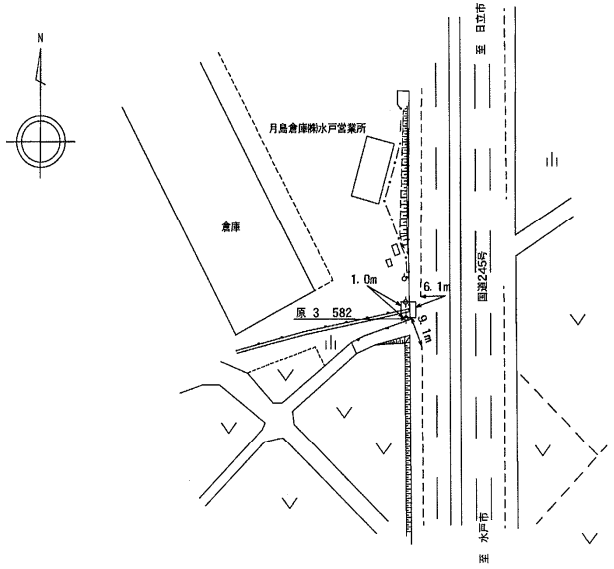

平成25年 5月27日 調製

一級水準点の記

標識番号	第 NO.195 号	20万分の1図名	水 戸
		5万分の1図名	ひたちなか
所在地	茨城県ひたちなか市柳沢2814番地先		
		地 目	堤
敷地	茨城県		
管理者	常陸大宮土木事務所 管理課 (市道橋管理者 ひたちなか市道路管理課)		
標石の種類	金 属 標	埋設法	地 上
選 点	平成19年 6月22日	選点者	田中 安一
埋 設	平成19年 7月24日	埋設者	倉田 隆
観 測	平成25年 2月17日	観測者	寺門 陽一
旧埋設	――――		
周辺の目標	中丸川 殿橋		
その他	――――		
隣接点との距離	(NO.194) Km 2.6	(NO.195) Km 2.1	(NO.196)
備考	平成25年2月17日 改測		

要 図

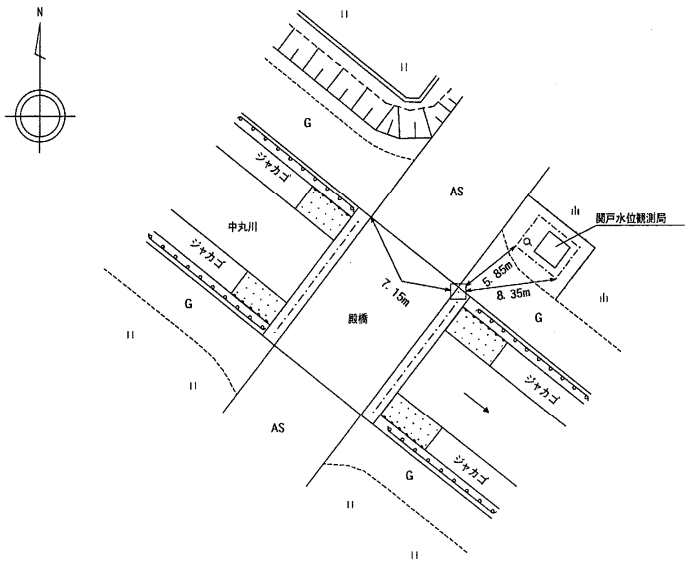

平成25年 5月27日 調製

一級水準点の記

標識番号	第 NO.194 号	20万分の1図名	水 戸
		5万分の1図名	ひたちなか
所在地	茨城県水戸市小泉町100番1地先		
		地 目	公衆用道路
敷地	茨城県		
管理者	水戸土木事務所 管理課		
標石の種類	金 属 標	埋設法	地 上
選 点	平成19年 6月22日	選点者	亀山 慶一
埋 設	平成19年 7月24日	埋設者	倉田 隆
観 測	平成25年 2月17日	観測者	寺門 陽一
旧埋設	――――		
周辺の目標	JA水戸グループサービス常澄SS		
その他	――――		
隣接点との距離	(NO.34) Km 2.0	(NO.194) Km 2.6	(NO.195)
備考	平成25年2月17日 改測		

要 図

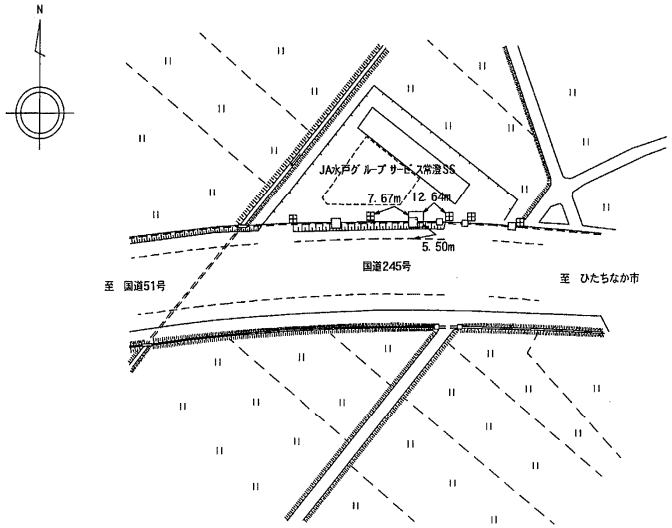

平成25年 5月27日 調製

一級水準点の記

標識番号	第 MI6-01 号	20万分の1図名	宇都宮
		5万分の1図名	水海道
所在地	茨城県常総市三坂町1544番地先		
		地目	境内地
敷地管理者	常総市　五家自治会		
標石の種類	金属標	埋設法	地下
選点	――	選点者	――
埋設	――	埋設者	――
観測	平成25年 8月13日	観測者	野村　豊
旧埋設	――		
周辺の目標	八幡神社・五家会館		
その他	――		
隣接点との距離	(NO.138) Km 1.8	(MI6-01) Km 1.3	(MI62-1)
備考	既設水準点を兼用 平成25年 8月13日改測		

要　図

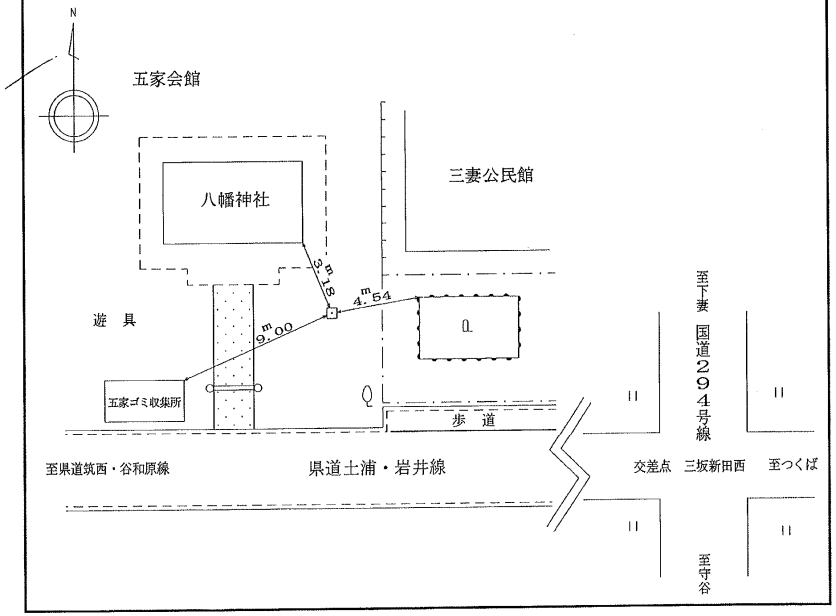

平成25年9月4日　調製

一級水準点の記

標識番号	第 NO.138 号	20万分の1図名	宇都宮
		5万分の1図名	水海道
所在地	茨城県常総市三坂町930番地先		
		地目	公衆用道路
敷地管理者	茨城県常総市水海道諏訪町3222−3 常総市役所		
標石の種類	金属標	埋設法	地上
選点	平成18年 5月15日	選点者	古矢　一夫
埋設	――	埋設者	――
観測	平成25年 8月13日	観測者	野村　豊
旧埋設	――		
周辺の目標	三坂神社より南方に100m		
その他	――		
隣接点との距離	(IG6-01) Km 2.3	(NO.138) Km 1.8	(MI6-01)
備考	平成25年 8月13日改測		

要　図

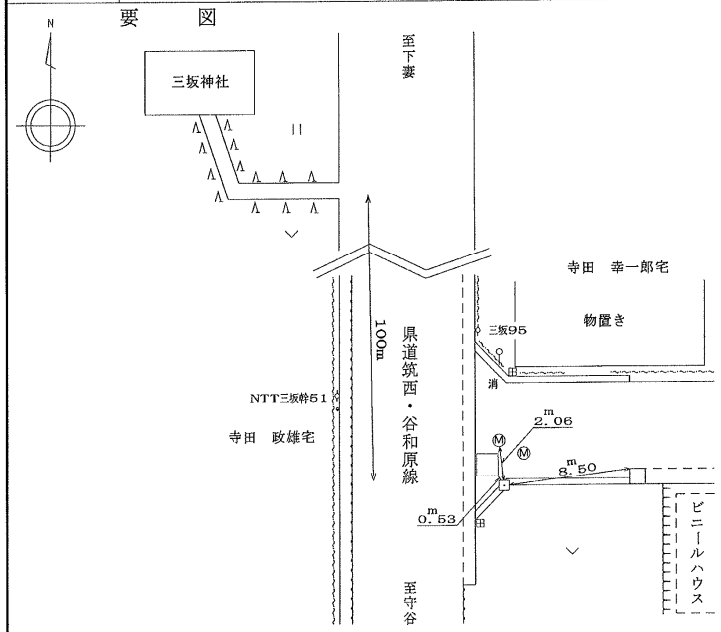

平成25年9月4日　調製

一級水準点の記

標識番号	第 IG6-01 号	20万分の1図名	宇都宮
		5万分の1図名	水海道
所在地	茨城県常総市大房501番地先		
		地目	宅地
敷地管理者	常総市　大房自治会		
標石の種類	金属標	埋設法	地下
選点	――	選点者	――
埋設	――	埋設者	――
観測	平成25年 8月12日	観測者	野村 豊
旧埋設	――		
周辺の目標	大房八幡神社・大房農村集落センター		
その他	――		
隣接点との距離	(IG6-02) Km 2.2	(IG6-01) Km 2.3	(NO. 138)
備考	既設水準点を兼用 平成25年 8月12日改測		

要図

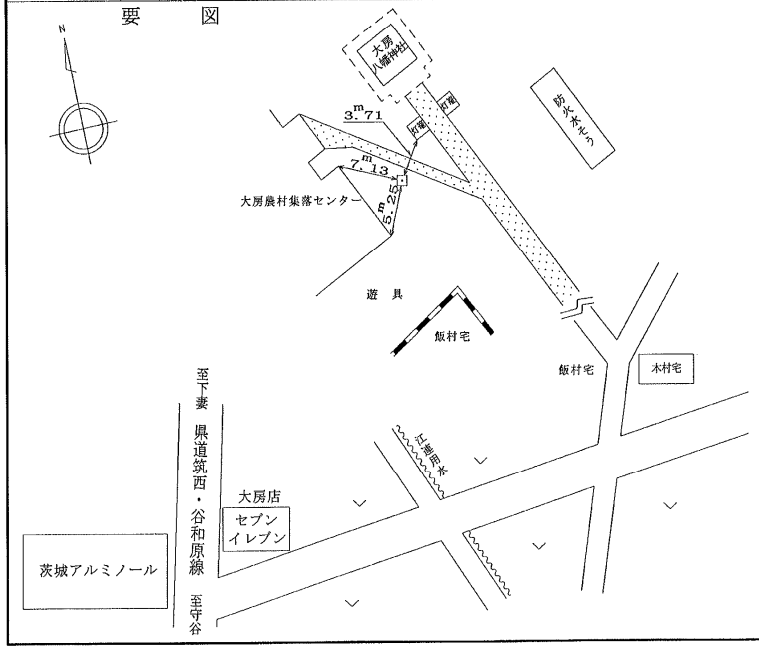

平成25年9月4日　調製

一級水準点の記

標識番号	第 IG6-02 号	20万分の1図名	宇都宮
		5万分の1図名	水海道
所在地	茨城県常総市本石下4610		
		地目	宅地
敷地管理者	茨城県常総市役所		
標石の種類	金属標	埋設法	地下
選点	――	選点者	――
埋設	――	埋設者	――
観測	平成25年 8月 9日	観測者	野村 豊
旧埋設	――		
周辺の目標	常総市立御城幼稚園　敷地北側		
その他	――		
隣接点との距離	(IG6-03) Km 2.3	(IG6-02) Km 2.2	(IG6-01)
備考	既設水準点を兼用 平成25年 8月 9日改測		

要図

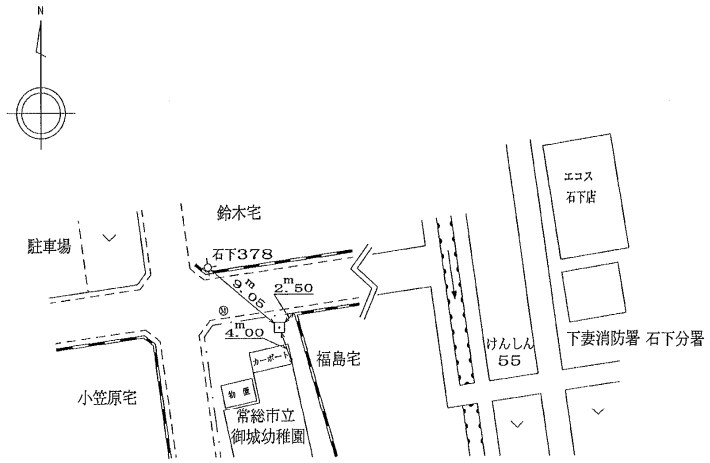

平成25年9月4日　調製

一級水準点の記

標識番号	第 IG6-03 号	20万分の1図名	宇都宮
		5万分の1図名	水海道
所在地	茨城県常総市原宿15番地先		
		地目	宅地
敷地管理者	常総市　原宿自治会		
標石の種類	金属標	埋設法	地下
選点	――	選点者	――
埋設	――	埋設者	――
観測	平成25年 8月 8日	観測者	野村 豊
旧埋設	――		
周辺の目標	原宿公民館		
その他	――		
隣接点との距離	(仮TY6-01) Km 1.9	(IG6-03) Km 2.3	(IG6-02)
備考	既設水準点を兼用 平成25年 8月 8日改測		

要図

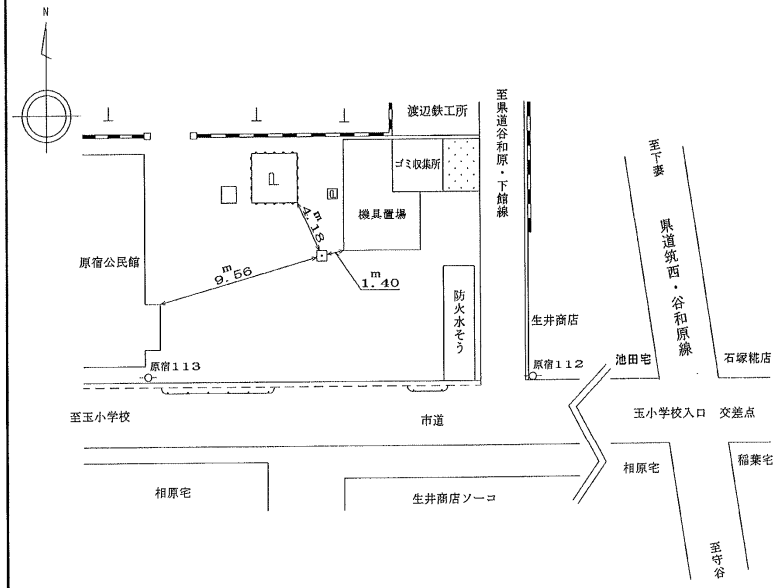

平成25年9月4日　調製

一級水準点の記

標識番号	第 仮TY6-01 号	20万分の1図名	宇都宮
		5万分の1図名	水海道
所在地	茨城県下妻市原487番地先		
		地目	公衆用道路
敷地管理者	茨城県下妻市役所　建設課		
標石の種類	金属鋲	埋設法	地上
選点	――	選点者	――
埋設	――	埋設者	――
観測	平成25年 8月 8日	観測者	野村 豊
旧埋設	――		
周辺の目標	千代川郵便局		
その他	――		
隣接点との距離	(SN0.50) Km 0.6	(仮TY6-01) Km 1.9	(IG6-03)
備考	平成25年 8月 8日改測		

要図

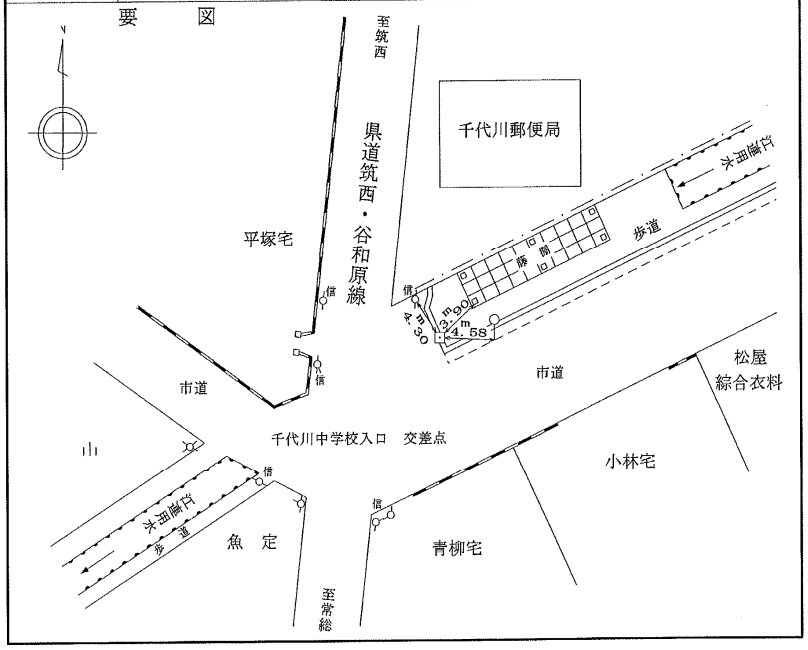

平成25年9月4日　調製

一級水準点の記

標識番号	第 SNO. 50 号	20万分の1図名	宇都宮
		5万分の1図名	水海道
所在地	茨城県下妻市本宗道89番地	地目	境内地
敷地	茨城県下妻市本宗道91番地		
管理者	宗任神社　管理者　宮司　松本　秀勝		
標石の種類	金属標	埋設法	地上（保護石4個）
選点	平成 5年 4月18日	選点者	大畑　敏夫
埋設	平成 5年12月15日	埋設者	大畑　敏夫
観測	平成25年 8月 7日	観測者	野村　豊
旧埋設	――		
周辺の目標	宗任神社		
その他	――		
隣接点との距離	（11221） Km 2.6	（SNO. 50） Km 0.6	（仮TY6-01）
備考	既設水準点を兼用 平成25年 8月 7日改測		

要図

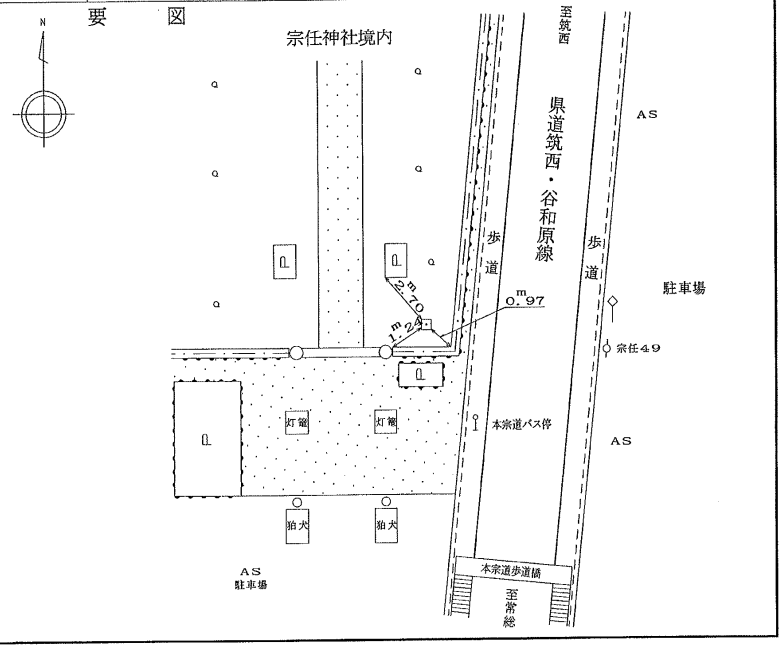

平成25年9月4日　調製

一級水準点の記

標識番号	第 SNO. 29 号	20万分の1図名	宇都宮
		5万分の1図名	小山
所在地	茨城県下妻市下妻字坂本1036番3	地目	墓地
敷地	茨城県下妻市下妻乙1035番地		
管理者	多宝院　管理者　樋口　善道		
標石の種類	金属標	埋設法	地下
選点	平成 5年10月17日	選点者	大畑　敏夫
埋設	平成 5年12月 3日	埋設者	古矢　一夫
観測	平成25年 8月21日	観測者	野村　豊
旧埋設	――		
周辺の目標	下妻市消防団第2分団　器械器具置場		
その他	――		
隣接点との距離	（SNO. 17） Km 2.8	（SNO. 29） Km 1.3	（11221）
備考	既設水準点を兼用 平成25年 8月21日改測		

要図

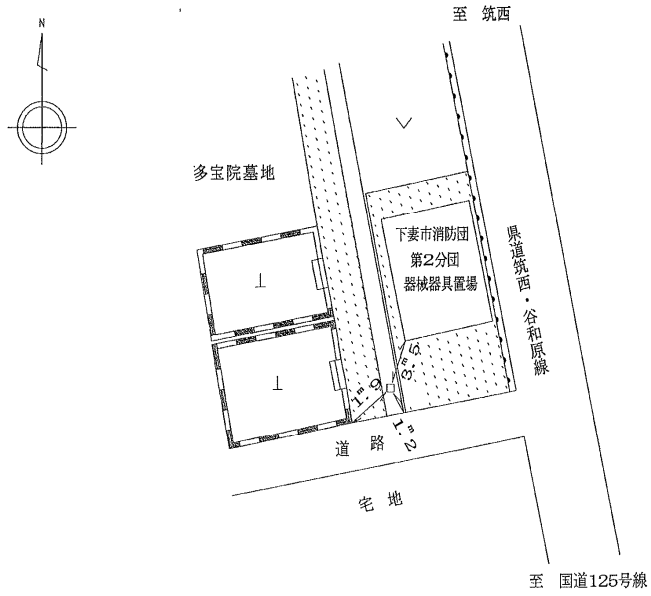

平成25年9月4日　調製

一級水準点の記

標識番号	第 SNO. 17 号	20万分の1図名	宇都宮
		5万分の1図名	小山
所在地	茨城県下妻市北大宝字南坂ノ上297番3		
		地目	雑種地
敷地管理者	茨城県下妻市本城町2番22		
	(財) 下妻市開発公社		
標石の種類	金属標	埋設法	地下
選点	平成 5年10月17日	選点者	大畑 敏夫
埋設	平成 5年12月15日	埋設者	大畑 敏夫
観測	平成25年 8月21日	観測者	野村 豊
旧埋設	――		
周辺の目標	下妻市北大宝配水場敷地内 西側の隅		
その他	――		
隣接点との距離	(SNO. 7) Km 1.2	(SNO. 17) Km 2.8	(SNO. 29)
備考	既設水準点を兼用 平成25年 8月21日改測		

要図

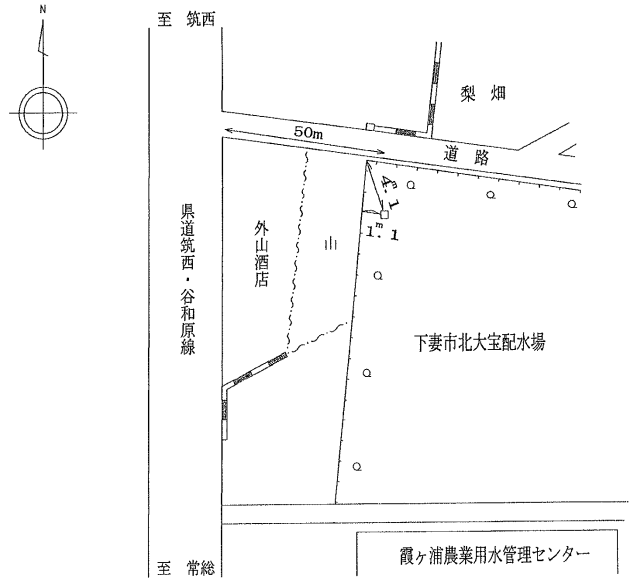

平成25年9月4日 調製

一級水準点の記

標識番号	第 SNO. 7 号	20万分の1図名	宇都宮
		5万分の1図名	小山
所在地	茨城県下妻市若柳字久保乙133番3		
		地目	宅地
敷地管理者	茨城県下妻市若柳字久保乙133番3		
	JA常総ひかり 騰波の江支所		
標石の種類	金属標	埋設法	地下
選点	平成 5年10月16日	選点者	大畑 敏夫
埋設	平成 5年12月 1日	埋設者	古矢 一夫
観測	平成25年 8月21日	観測者	野村 豊
旧埋設	――		
周辺の目標	JA常総ひかり 騰波の江支所		
その他	――		
隣接点との距離	(SNO. 4) Km 0.9	(SNO. 7) Km 1.2	(SNO. 17)
備考	既設水準点を兼用 平成25年 8月21日改測		

要図

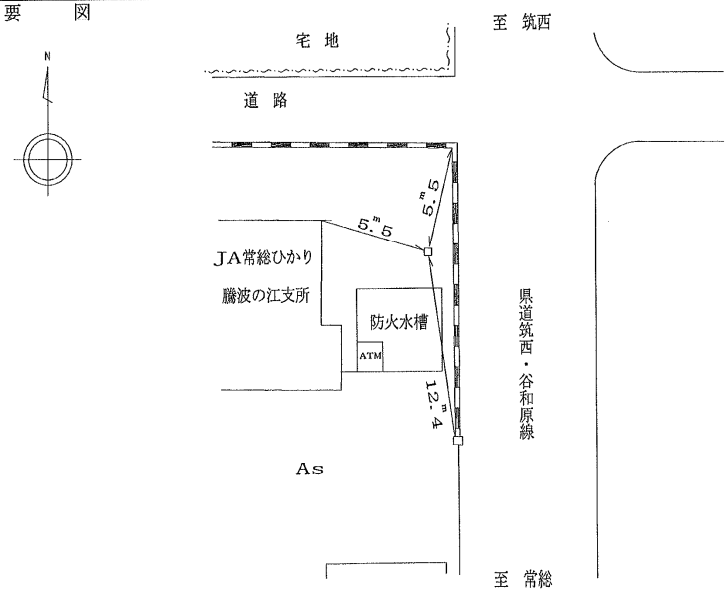

平成25年9月4日 調製

一級水準点の記

標識番号	第 SNO. 4 号	20万分の1図名	宇都宮
		5万分の1図名	小山
所在地	茨城県下妻市若柳字東宿丙351番1		
		地目	境内地
敷地管理者	茨城県下妻市若柳丙364番地		
	不動尊子育観世音 管理者 高野 邦夫		
標石の種類	金属標	埋設法	地上（保護石4個）
選点	平成 5年10月16日	選点者	大畑 敏夫
埋設	平成 5年12月 1日	埋設者	古矢 一夫
観測	平成25年 8月20日	観測者	野村 豊
旧埋設	――		
周辺の目標	不動尊子育観世音・ENEOSガソリンスタンド		
その他	――		
隣接点との距離	（SJ5-01） Km 2.7	（SNO. 4） Km 0.9	（SNO. 7）
備考	既設水準点を兼用 平成25年 8月20日改測		

要図

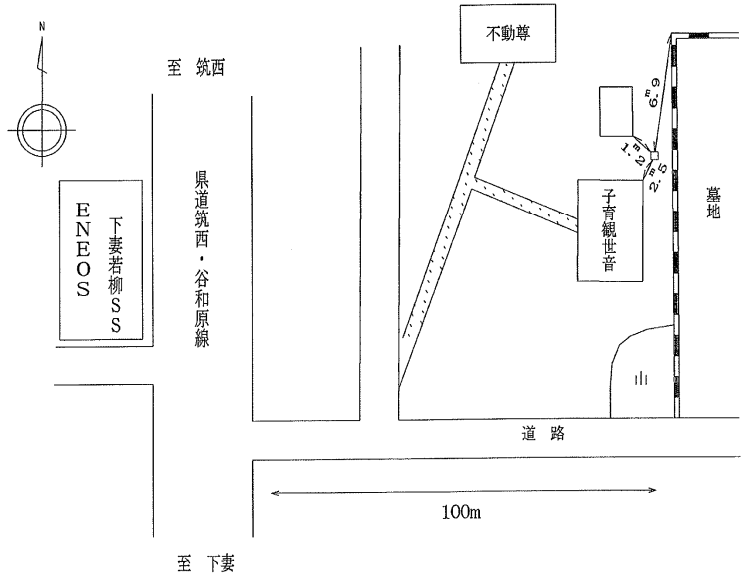

平成25年9月4日 調製

一級水準点の記

標識番号	第 SJ5-01 号	20万分の1図名	宇都宮
		5万分の1図名	小山
所在地	茨城県筑西市黒子214番1地先		
		地目	境内地
敷地管理者	茨城県筑西市黒子214番1地先		
	千妙寺		
標石の種類	金属標	埋設法	地下
選点	――	選点者	――
埋設	――	埋設者	――
観測	平成25年10月31日	観測者	杉田 敏博
旧埋設	――		
周辺の目標	千妙寺		
その他	――		
隣接点との距離	（SD5-02） Km 1.9	（SJ5-01） 2.5Km	（NO. 183）
		2.7Km	（SNO. 4）
備考	既設水準点を兼用 平成25年10月31日改測		

要図

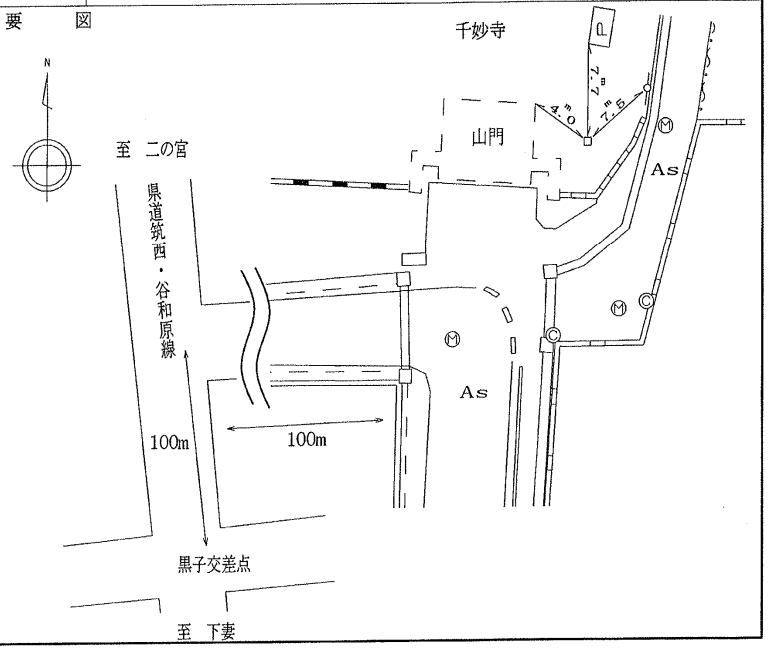

平成25年9月4日 調製

一級水準点の記

標識番号	第 SD5-02 号	20万分の1図名	宇都宮
		5万分の1図名	小山
所在地	茨城県筑西市嘉家佐和1772番地先		
		地目	山林
敷地管理者	茨城県筑西市嘉家佐和1772番地先		
	春日神社		
標石の種類	金属標	埋設法	地下
選点	――	選点者	――
埋設	――	埋設者	――
観測	平成25年 8月22日	観測者	野村 豊
旧埋設	――		
周辺の目標	春日神社		
その他	――		
隣接点との距離	(SD5-01) Km 1.7	(SD5-02) Km 1.9	(SJ5-01)
備考	既設水準点を兼用 平成25年 8月22日改測		

要図

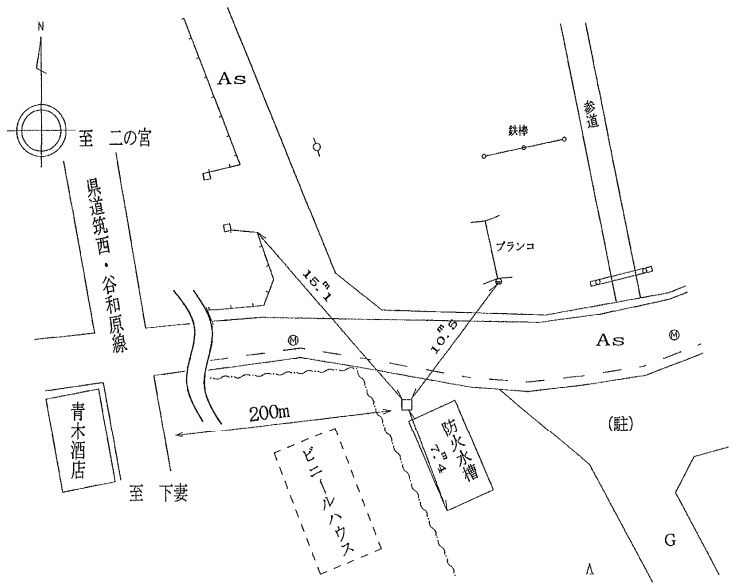

平成25年9月4日 調製

一級水準点の記

標識番号	第 SD5-01 号	20万分の1図名	宇都宮
		5万分の1図名	小山
所在地	茨城県筑西市野殿1596番地先		
		地目	境内地
敷地管理者	茨城県筑西市野殿1596番地先		
	稲荷神社		
標石の種類	金属標	埋設法	地下
選点	――	選点者	――
埋設	――	埋設者	――
観測	平成25年 8月29日	観測者	野村 豊
旧埋設	――		
周辺の目標	稲荷神社		
その他	――		
隣接点との距離	(NO.137) Km 2.3	(SD5-01) Km 1.7	(SD5-02)
備考	既設水準点を兼用 平成25年 8月29日改測		

要図

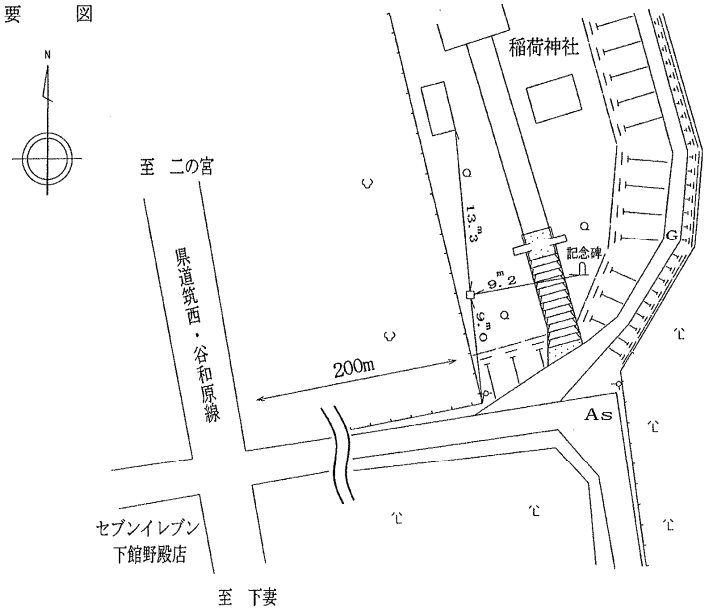

平成25年9月4日 調製

一級水準点の記

標識番号	第 NO. 137 号	20万分の1図名	宇都宮
		5万分の1図名	小山
所在地	茨城県筑西市一本松486番3地先		
		地目	公衆用道路
敷地管理者	茨城県筑西市二木成615番地		
	茨城県筑西土木事務所		
標石の種類	金属標	埋設法	地上
選点	平成18年 5月22日	選点者	箱守 武史
埋設	平成18年 6月19日	埋設者	箱守 武史
観測	平成25年 8月29日	観測者	野村 豊
旧埋設	――――		
周辺の目標	海鮮茶屋晤寶 筑西店		
その他	――――		
隣接点との距離	(NO. 39) 2.1 Km	(NO. 137) 2.3 Km	(SD5-01)
備考	国道294号線 一本松交差点より南方に200m 平成25年 8月29日改測		

要図

平成25年9月4日 調製

一級水準点の記

標識番号	第 NO. 39 号	20万分の1図名	宇都宮
		5万分の1図名	小山
所在地	茨城県筑西市外塚607番地先		
		地目	公衆用道路
敷地管理者	茨城県筑西市		
	建設課		
標石の種類	金属標	埋設法	地上
選点	平成17年 4月19日	選点者	古矢 一夫
埋設	平成17年 6月 3日	埋設者	古矢 一夫
観測	平成25年 8月28日	観測者	野村 豊
旧埋設	――――		
周辺の目標	市立伊讃小学校		
その他	――――		
隣接点との距離	(NO. 37) 3.6 Km (NO. 38) 1.8 Km (NO. 137) 2.1 Km	(NO. 39) 2.2 Km	(2-66)
備考	平成25年 8月 28日改測		

要図

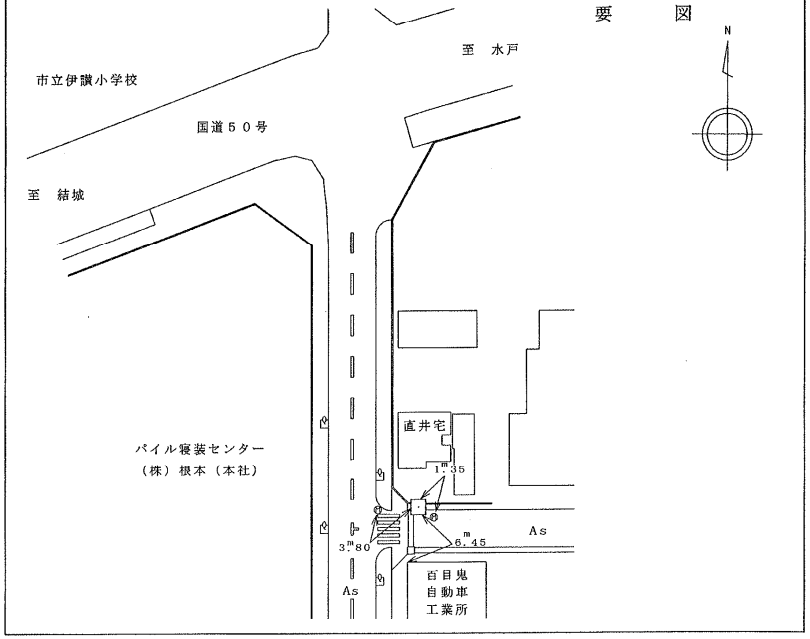

平成25年10月31日 調製

二等水準点の記

標識番号	二等水準点 第 66 号	20万分の1図名	宇都宮
		5万分の1図名	小山
所在地	茨城県筑西市市野辺字柳町39-1番地		
		地目	宅地
敷地管理者	国土交通省		
標石の種類	花崗岩	埋設法	地中
選点	昭和37年12年11日	選点者	川島 英雄
埋設	昭和37年12月13日	埋設者	川島 英雄
観測	平成25年 7月31日	観測者	箱守 武史
旧埋設	――		
周辺の目標	山中精肉店		
その他	――		
隣接点との距離	(NO.39) Km 2.2	(2-66) Km 2.9	(NO.40)
備考	平成25年 7月 31日改測		

要図

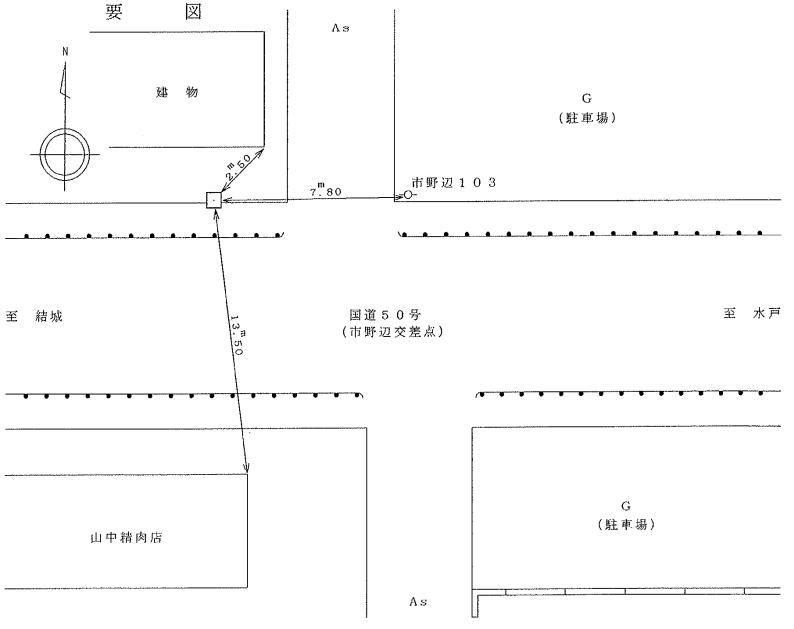

平成25年10月31日 調製

一級水準点の記

標識番号	第 NO.40 号	20万分の1図名	水戸
		5万分の1図名	真壁
所在地	茨城県筑西市横塚234-1番地先		
		地目	公衆用道路
敷地管理者	茨城県筑西市		
	建設課		
標石の種類	金属標	埋設法	地上
選点	平成17年 4月19日	選点者	古矢 一夫
埋設	平成17年 6月 3日	埋設者	古矢 一夫
観測	平成25年 9月 9日	観測者	箱守 武史
旧埋設	――		
周辺の目標	くるまやラーメン茨城協和店		
その他	――		
隣接点との距離	(2-66) Km 2.9	(NO.40) Km 2.9	(2-62)
備考	平成25年 9月 9日改測		

要図

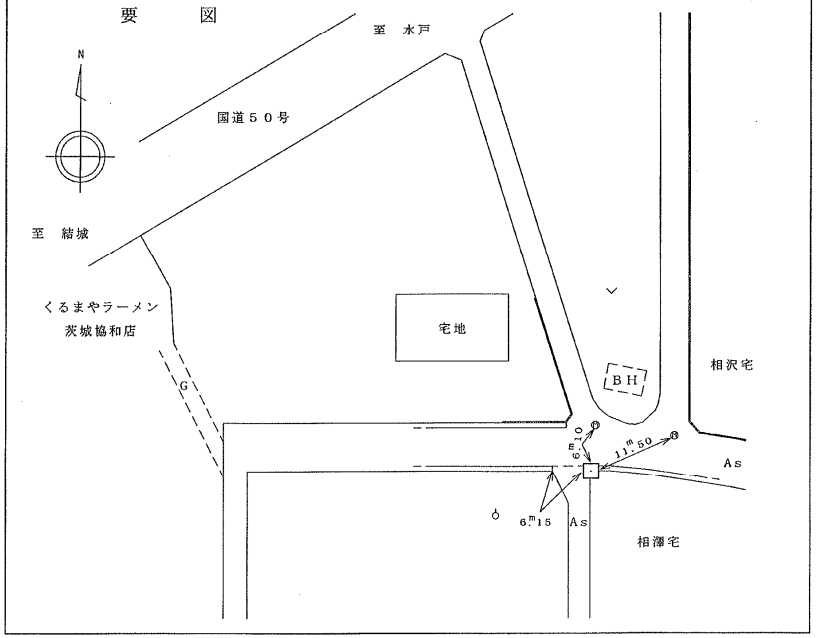

平成25年10月31日 調製

二等水準点の記

標識番号	二等水準点 第 62 号	20万分の1図名	水戸
		5万分の1図名	真壁
所在地	茨城県筑西市門井字下宿61・62合併		
		地目	境内地
敷地管理者	茨城県筑西市門井　朝倉　眞有		
標石の種類	石	埋設法	地上
選点	昭和26年 6年13日	選点者	関口　眞一
埋設	昭和26年 6月15日	埋設者	関口　眞一
観測	平成25年 9月11日	観測者	箱守　武史
旧埋設	――		
周辺の目標	村社門井神社		
その他	――		
隣接点との距離	(NO.40) Km 2.9	(2-62) Km 1.9	(2-63)
備考	平成25年 9月11日改測		

要図

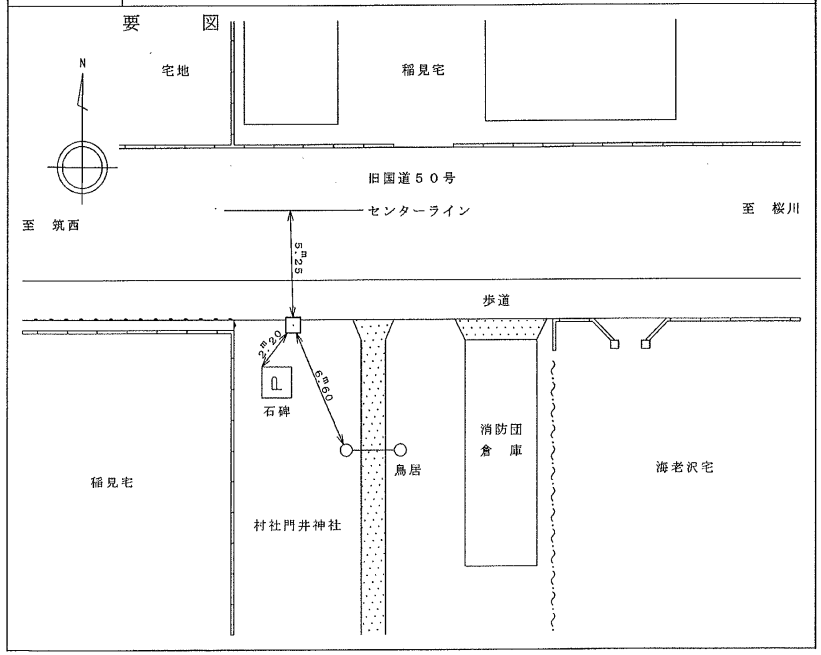

平成25年10月31日　調製

二等水準点の記

標識番号	二等水準点 第 63 号	20万分の1図名	水戸
		5万分の1図名	真壁
所在地	茨城県筑西市古郡518-2番地		
		地目	宅地
敷地管理者	茨城県筑西市古郡518-2番地		
	藤田　兼次郎		
標石の種類	花崗岩	埋設法	地上
選点	昭和37年 1年30日	選点者	川島　英雄
埋設	昭和37年 1月30日	埋設者	川島　英雄
観測	平成25年 9月12日	観測者	箱守　武史
旧埋設	――		
周辺の目標	三井石油太陽　50号岩瀬SS		
その他	――		
隣接点との距離	(2-62) Km 1.9	(2-63) Km 2.0	(NO.41)
備考	平成25年 9月12日改測		

要図

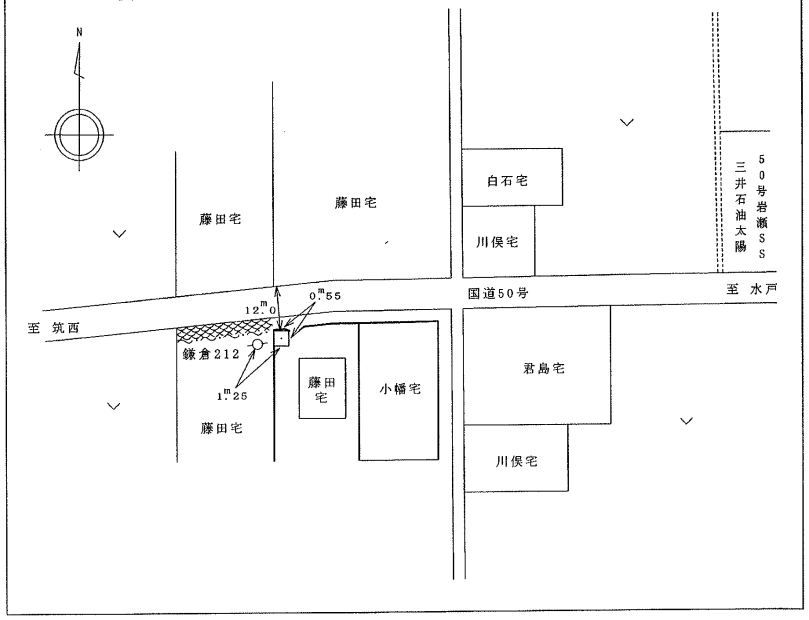

平成25年10月31日　調製

一級水準点の記

標識番号	第 NO.41 号	20万分の1図名	水 戸
		5万分の1図名	真 岡
所在地	茨城県桜川市中泉1010-2番地先		
		地 目	公衆用道路
敷地管理者	茨城県桜川市		
	建設課		
標石の種類	金属標	埋設法	地上
選点	平成17年 4月22日	選点者	古矢 一夫
埋設	平成17年 5月26日	埋設者	古矢 一夫
観測	平成25年 9月13日	観測者	箱守 武史
旧埋設	――		
周辺の目標	レストラン和幸		
その他	――		
隣接点との距離	(2-63) Km 2.0	(NO.41) Km 2.6	(NO.42)
備考	平成25年 9月13日改測		

要 図

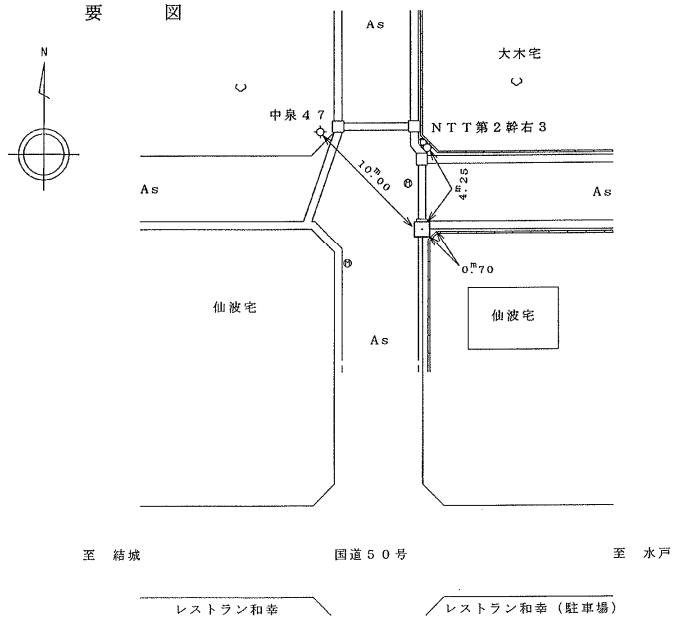

平成25年10月31日 調製

一級水準点の記

標識番号	第 NO.42 号	20万分の1図名	水 戸
		5万分の1図名	真 岡
所在地	茨城県桜川市鍬田360-1番地先		
		地 目	公衆用道路
敷地管理者	茨城県桜川市		
	建設課		
標石の種類	金属標	埋設法	地上
選点	平成17年 4月22日	選点者	古矢 一夫
埋設	平成17年 5月26日	埋設者	古矢 一夫
観測	平成25年 9月17日	観測者	箱守 武史
旧埋設	――		
周辺の目標	イナガワ自動車		
その他	――		
隣接点との距離	(NO.41) Km 2.6	(NO.42) Km 1.8	(NO.43)
備考	平成25年 9月17日改測		

要 図

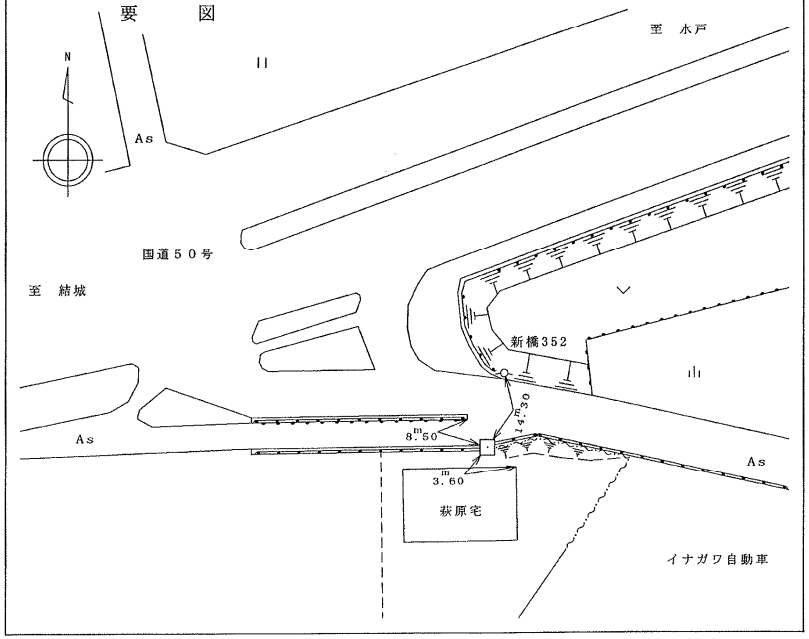

平成25年10月31日 調製

一級水準点の記

標識番号	第 NO. 43 号	20万分の1図名	水 戸
		5万分の1図名	真 岡
所在地	茨城県桜川市西桜川一丁目35番地先		
		地 目	公衆用道路
敷地管理者	茨城県桜川市		
	建設課		
標石の種類	金 属 標	埋設法	地 上
選 点	平成17年 4月22日	選点者	古矢 一夫
埋 設	平成17年 5月26日	埋設者	古矢 一夫
観 測	平成25年10月30日	観測者	杉田 敏博
旧埋設	――――		
周辺の目標	筑西広域市町村圏事務組合消防本部桜川消防署		
その他	――――		
隣接点との距離	(NO. 42) 1.8 Km (NO. 43) 2.6 Km (NO. 44) 2.5 Km (NO. 50)		
備考	平成25年10月30日改測		

要 図

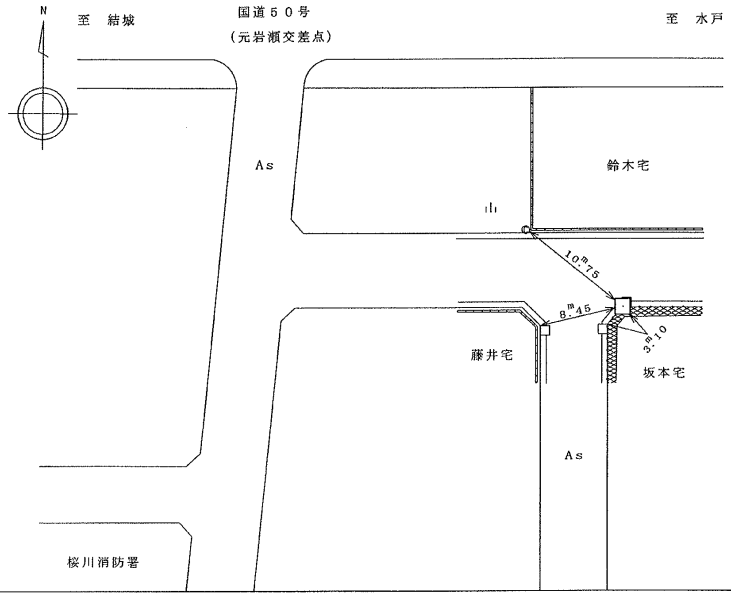

平成25年10月31日 調製

一級水準点の記

標識番号	第 NO. 44 号	20万分の1図名	水 戸
		5万分の1図名	真 岡
所在地	茨城県桜川市友部452-2番地先		
		地 目	公衆用道路
敷地管理者	茨城県桜川市		
	建設課		
標石の種類	金 属 標	埋設法	地 上
選 点	平成17年 4月22日	選点者	古矢 一夫
埋 設	平成17年 5月26日	埋設者	古矢 一夫
観 測	平成25年 9月19日	観測者	箱守 武史
旧埋設	――――		
周辺の目標	稲荷橋		
その他	――――		
隣接点との距離	(NO. 43) 2.6 Km (NO. 44) 2.0 Km (NO. 45)		
備考	平成25年 9月19日改測		

要 図

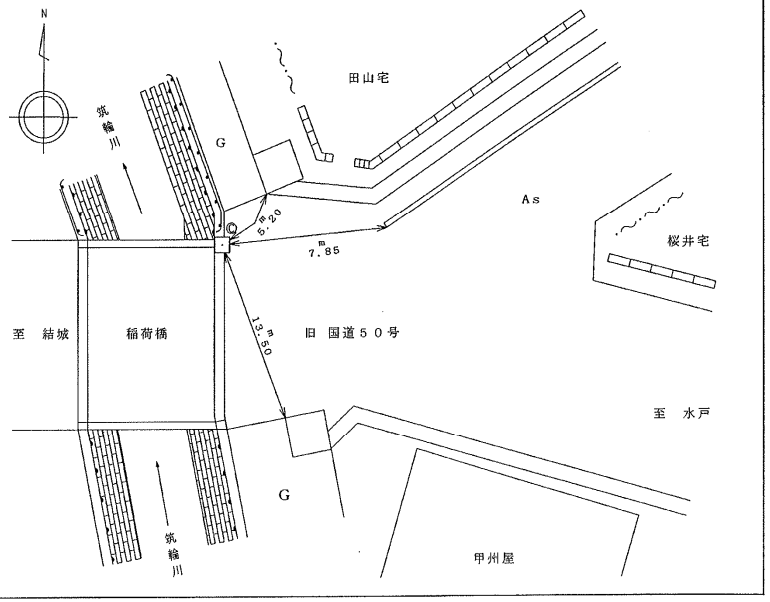

平成25年10月31日 調製

一級水準点の記

標識番号	第 NO.45 号	20万分の1図名	水 戸
		5万分の1図名	真 岡
所在地	茨城県桜川市西小塙558番地先		
		地 目	公衆用道路
敷地管理者	茨城県桜川市 建設課		
標石の種類	金 属 標	埋設法	地 上
選 点	平成17年 4月22日	選点者	古矢 一夫
埋 設	平成17年 5月26日	埋設者	古矢 一夫
観 測	平成25年 9月20日	観測者	箱守 武史
旧埋設	――		
周辺の目標	安達ハリ灸接骨院		
その他	――		
隣接点との距離	(NO.44) Km 2.0	(NO.45) Km 2.0	(NO.46)
備 考	平成25年 9月20日改測		

要 図

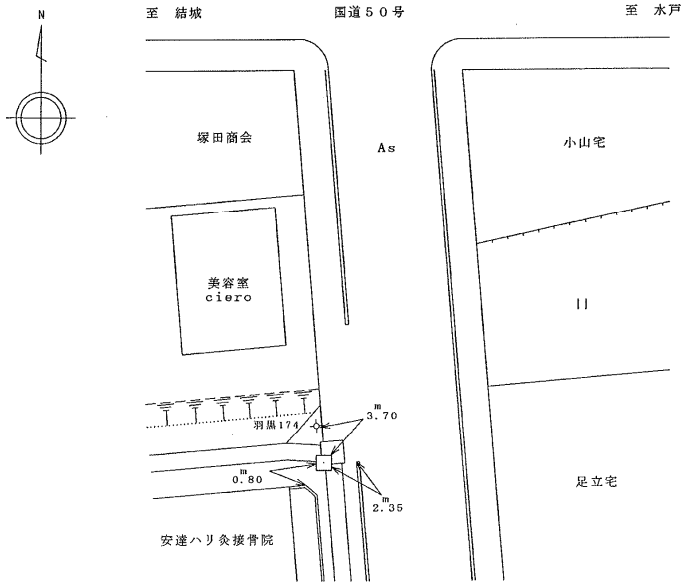

平成25年10月31日 調製

一級水準点の記

標識番号	第 NO.46 号	20万分の1図名	水 戸
		5万分の1図名	真 岡
所在地	茨城県笠間市福原1028番地先		
		地 目	公衆用道路
敷地管理者	茨城県笠間市 建設課		
標石の種類	金 属 標	埋設法	地 上
選 点	平成17年 4月22日	選点者	古矢 一夫
埋 設	平成17年 5月26日	埋設者	古矢 一夫
観 測	平成25年 9月21日	観測者	箱守 武史
旧埋設	――		
周辺の目標	茨城交通桃山バス停		
その他	――		
隣接点との距離	(NO.45) Km 2.0	(NO.46) 1.9 Km	(NO.47) 1.9 Km (NO.170)
備 考	平成25年 9月21日改測		

要 図

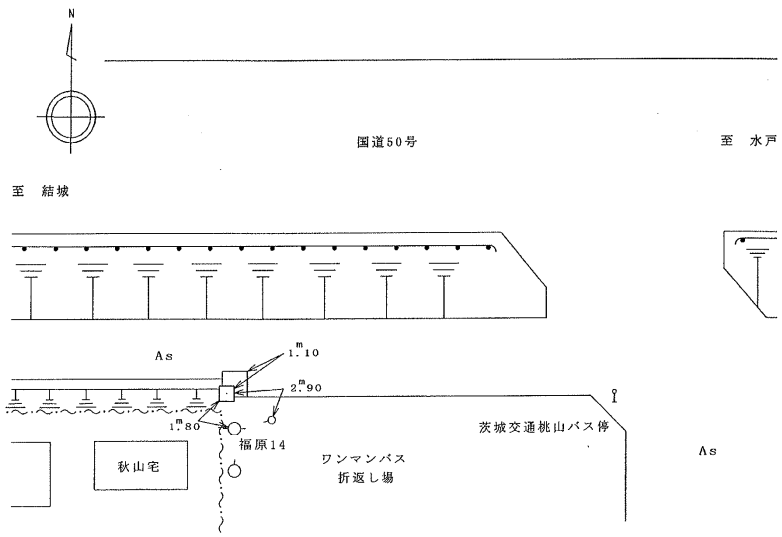

平成25年10月31日 調製

一級水準点の記

標識番号	第 NO.47 号	20万分の1図名	水戸
		5万分の1図名	真岡
所在地	茨城県笠間市福原2215-1番地先		
		地目	公衆用道路
敷地管理者	茨城県笠間市		
	建設課		
標石の種類	金属標	埋設法	地上
選点	平成17年 4月22日	選点者	古矢 一夫
埋設	平成17年 5月26日	埋設者	古矢 一夫
観測	平成25年 9月27日	観測者	箱守 武史
旧埋設	――		
周辺の目標	茨城交通竹下バス停		
その他	――		
隣接点との距離	(NO.46) Km 1.9	(NO.47) Km 2.0	(NO.48)
備考	平成25年 9月27日改測		

要図

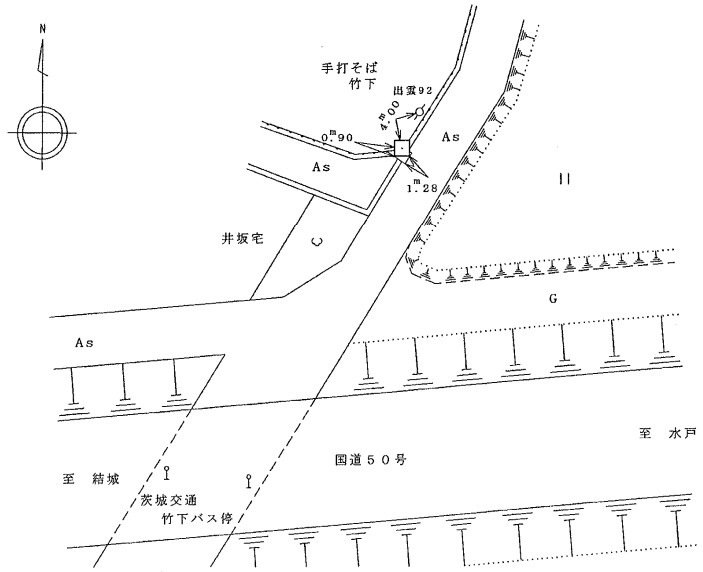

平成25年10月31日 調製

一級水準点の記

標識番号	第 NO.48 号	20万分の1図名	水戸
		5万分の1図名	真岡
所在地	茨城県笠間市稲田4685番地先		
		地目	河川敷
敷地管理者	茨城県水戸市柵町1-3-1番地		
	茨城県水戸土木事務所		
標石の種類	金属標	埋設法	地上
選点	平成17年 4月22日	選点者	古矢 一夫
埋設	平成17年 5月26日	埋設者	古矢 一夫
観測	平成25年 9月28日	観測者	箱守 武史
旧埋設	――		
周辺の目標	JR水戸線長峰踏切		
その他	――		
隣接点との距離	(NO.47) Km 2.0	(NO.48) Km 1.9	(NO.49)
備考	平成25年 9月28日改測		

要図

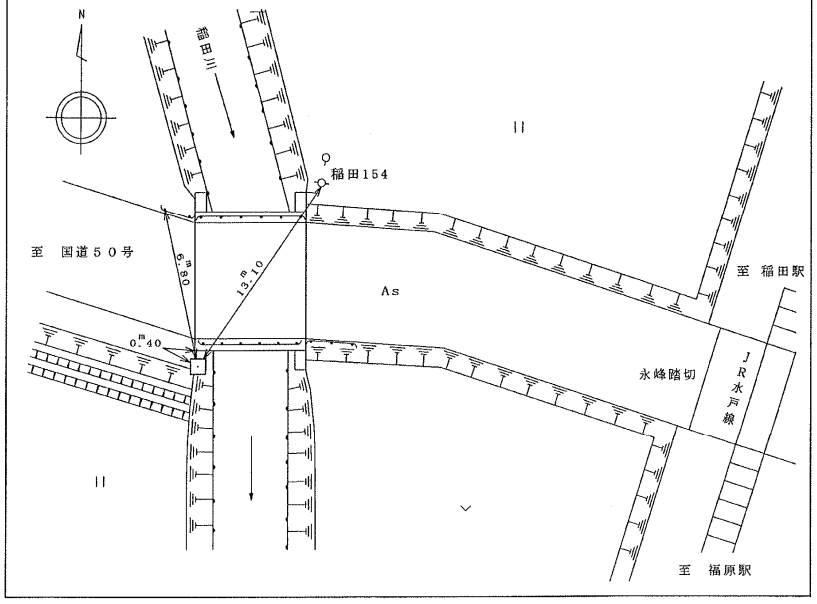

平成25年10月31日 調製

一級水準点の記

標識番号	第 NO.49 号	20万分の1図名	水戸
		5万分の1図名	真岡
所在地	茨城県笠間市稲田3547番地先		
		地目	公衆用道路
敷地管理者	茨城県笠間市 建設課		
標石の種類	金属標	埋設法	地上
選点	平成17年 4月22日	選点者	古矢 一夫
埋設	平成17年 5月26日	埋設者	古矢 一夫
観測	平成25年 9月30日	観測者	箱守 武史
旧埋設	――		
周辺の目標	茨城交通大郷戸入口バス停		
その他	――		
隣接点との距離	(NO.48) Km 1.9	(NO.49) Km 2.5	(I-4067)
備考	平成25年 9月30日改測		

要図

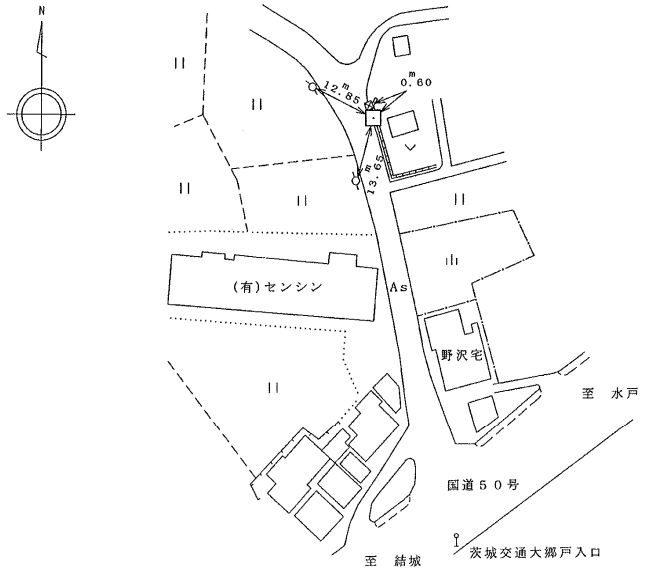

平成25年10月31日 調製

一級水準点の記

標識番号	第 NO.59 号	20万分の1図名	水戸
		5万分の1図名	真壁
所在地	茨城県つくば市中菅間1481番地先		
		地目	用悪水路
敷地管理者	茨城県つくば市		
標石の種類	金属標	埋設法	地上
選点	平成17年 4月22日	選点者	安田 克美
埋設	――	埋設者	――
観測	平成25年10月 8日	観測者	杉田 敏博
旧埋設	――		
周辺の目標	ビューティーサロンアオキ		
その他	――		
隣接点との距離	(11226) Km 1.9	(NO.59) Km 2.4	(NO.58)
備考	平成25年10月8日 改測		

要図

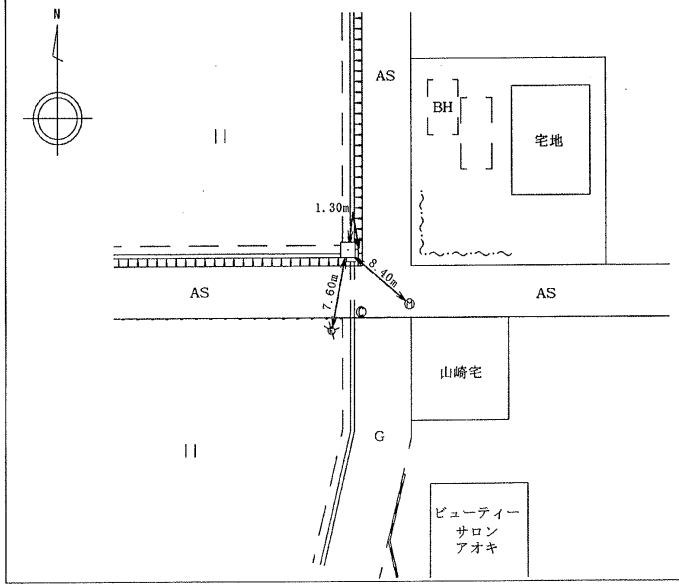

平成25年12月3日 調製

一級水準点の記

標識番号	第 NO.58 号	20万分の1図名	水戸
		5万分の1図名	真壁
所在地	茨城県つくば市大字国松字窪1694番地先		
		地目	公衆用道路
敷地	茨城県土浦市高津3丁目11番5号		
管理者	茨城県土浦土木事務所		
標石の種類	金属標	埋設法	地上
選点	平成17年 4月22日	選点者	安田 克美
埋設	平成17年 5月27日	埋設者	安田 克美
観測	平成25年10月10日	観測者	杉田 敏博
旧埋設	――		
周辺の目標	湯の沢橋		
その他	――		
隣接点との距離	(NO.59) Km 2.4	(NO.58) Km 2.1	(NO.57)
備考	平成25年10月10日 改測		

要図

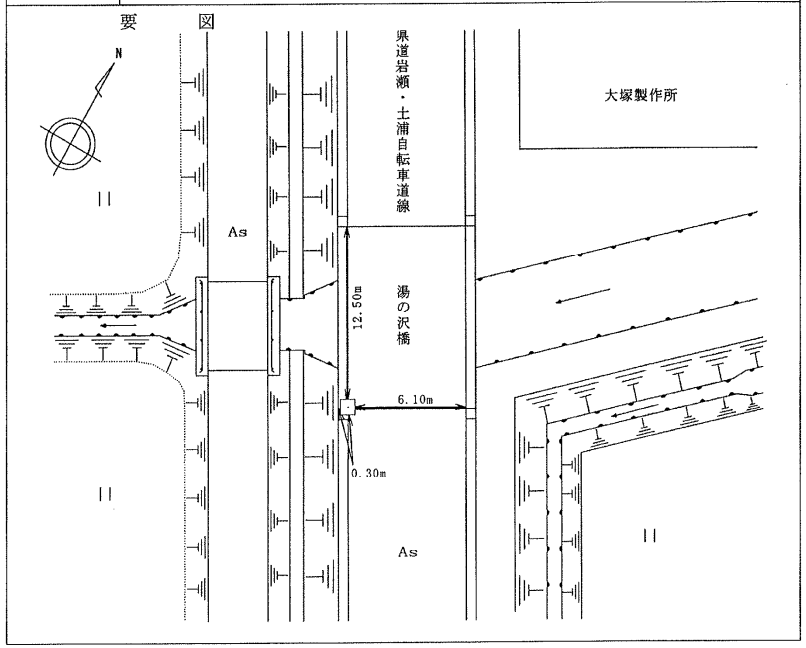

平成25年12月3日 調製

一級水準点の記

標識番号	第 NO.57 号	20万分の1図名	水戸
		5万分の1図名	真壁
所在地	茨城県桜川市真壁町酒寄1233-1番地先		
		地目	公衆用道路
敷地	茨城県筑西市二木成615番地		
管理者	茨城県筑西土木事務所		
標石の種類	金属標	埋設法	地上
選点	平成17年 4月22日	選点者	安田 克美
埋設	平成17年 5月27日	埋設者	安田 克美
観測	平成25年10月11日	観測者	杉田 敏博
旧埋設	――		
周辺の目標	関東鉄道酒寄南バス停		
その他	――		
隣接点との距離	(NO.58) Km 2.1	(NO.57) Km 2.0	(NO.56)
備考	平成25年10月11日 改測		

要図

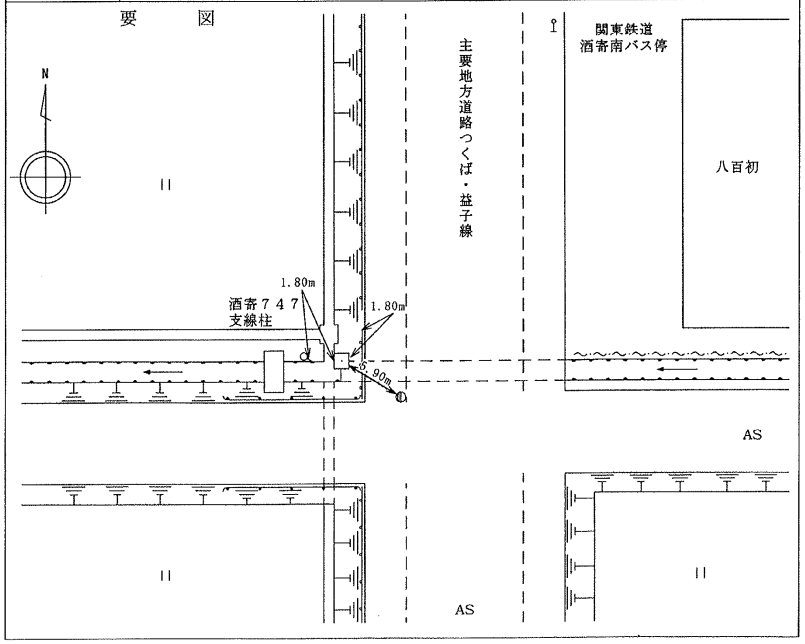

平成25年12月3日 調製

一級水準点の記

標識番号	第 NO.56 号	20万分の1図名	水戸
		5万分の1図名	真壁
所在地	茨城県桜川市真壁町椎尾3757番地先		
		地目	公衆用道路
敷地	茨城県筑西市二木成615番地		
管理者	茨城県筑西土木事務所		
標石の種類	金属標	埋設法	地上
選点	平成17年 4月22日	選点者	安田 克美
埋設	平成17年 5月27日	埋設者	安田 克美
観測	平成25年10月17日	観測者	杉田 敏博
旧埋設	――――		
周辺の目標	ENEOS真壁南SS		
その他	――――		
隣接点との距離	(NO.57): 2.0 Km	(NO.56): 2.1 Km	(NO.55):
備考	平成25年10月17日 改測 目標地点から西350mの所、県道岩瀬土浦自転車道線沿いに本点NO.56はある		

要図

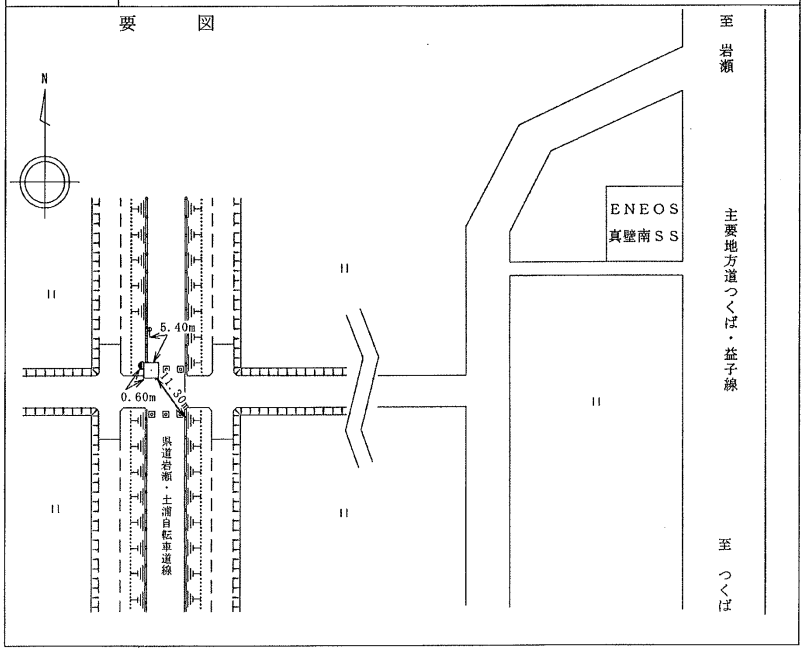

平成25年12月3日 調製

一級水準点の記

標識番号	第 NO.55 号	20万分の1図名	水戸
		5万分の1図名	真壁
所在地	茨城県桜川市真壁町東山田229-5番地先		
		地目	公衆用道路
敷地	茨城県筑西市二木成615番地		
管理者	茨城県筑西土木事務所		
標石の種類	金属標	埋設法	地上
選点	平成17年 4月22日	選点者	安田 克美
埋設	平成17年 5月27日	埋設者	安田 克美
観測	平成25年10月18日	観測者	杉田 敏博
旧埋設	――――		
周辺の目標	東山田農村高齢者センター		
その他	――――		
隣接点との距離	(NO.56): 2.1 Km	(NO.55): 2.1 Km	(NO.54):
備考	平成25年10月18日 改測		

要図

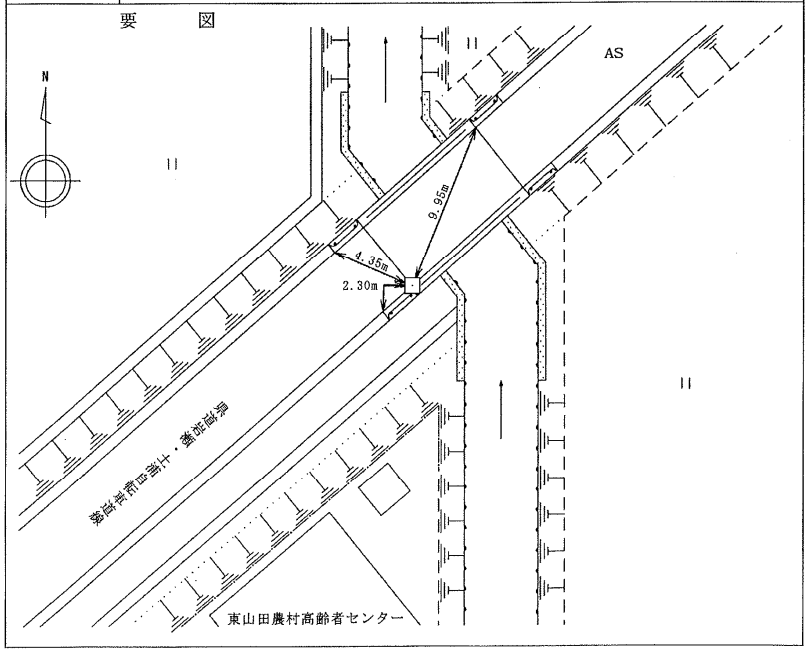

平成25年12月3日 調製

一級水準点の記

標識番号	第 NO.54 号	20万分の1図名	水戸
		5万分の1図名	真壁
所在地	茨城県桜川市真壁町田117-1番地先		
		地目	公衆用道路
敷地	茨城県筑西市二木成615番地		
管理者	茨城県筑西土木事務所		
標石の種類	金属標	埋設法	地上
選点	平成17年 4月22日	選点者	安田 克美
埋設	平成17年 5月27日	埋設者	安田 克美
観測	平成25年10月21日	観測者	杉田 敏博
旧埋設	――――		
周辺の目標	マツモトキヨシ 真壁店		
その他	――――		
隣接点との距離	(NO.55) Km 2.1	(NO.54) Km 2.0	(NO.53)
備考	平成25年10月21日 改測		

要図

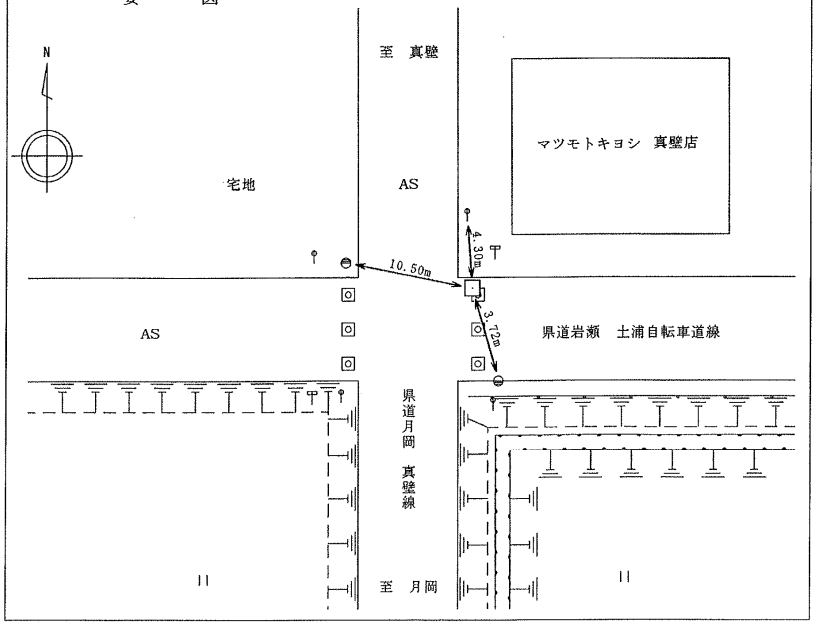

平成25年12月3日 調製

一級水準点の記

標識番号	第 NO.53 号	20万分の1図名	水戸
		5万分の1図名	真壁
所在地	茨城県桜川市真壁町白井522-5番地先		
		地目	公衆用道路
敷地	茨城県筑西市二木成615番地		
管理者	茨城県筑西土木事務所		
標石の種類	金属標	埋設法	地上
選点	平成17年 4月22日	選点者	安田 克美
埋設	平成17年 5月27日	埋設者	安田 克美
観測	平成25年10月22日	観測者	杉田 敏博
旧埋設	――――		
周辺の目標	セーブオン 真壁白井店		
その他	――――		
隣接点との距離	(NO.54) Km 2.0	(NO.53) Km 1.9	(NO.52)
備考	平成25年10月22日 改測		

要図

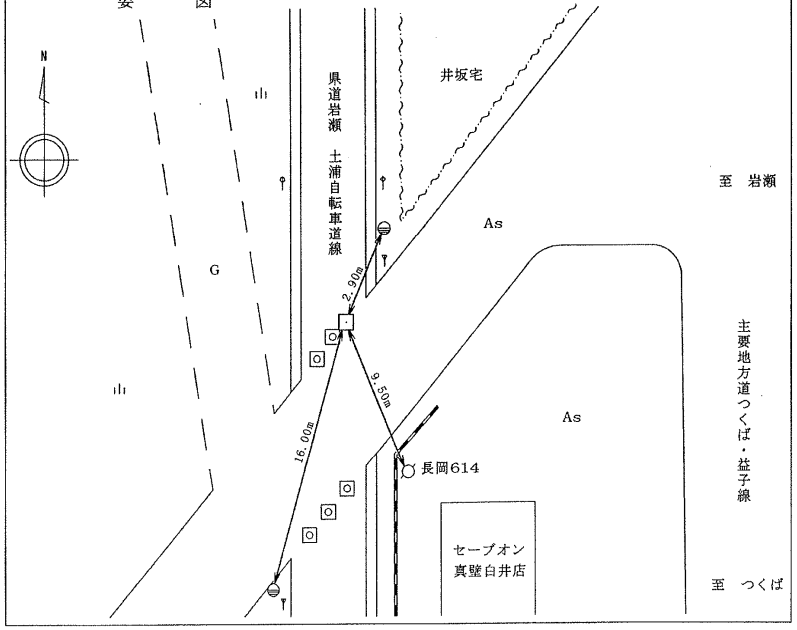

平成25年12月3日 調製

一級水準点の記

標識番号	第 NO.52 号	20万分の1図名	水戸
		5万分の1図名	真壁
所在地	茨城県桜川市真壁町上小幡1636番地先		
		地目	公衆用道路
敷地	茨城県筑西市二木成615番地		
管理者	茨城県筑西土木事務所		
標石の種類	金属標	埋設法	地上
選点	平成17年 4月22日	選点者	安田 克美
埋設	――	埋設者	――
観測	平成25年10月23日	観測者	杉田 敏博
旧埋設	――		
周辺の目標	関東鉄道上小幡中バス停		
その他	――		
隣接点との距離	(NO.53) Km 1.9	(NO.52) Km 2.1	(NO.51)
備考	平成25年10月23日 改測 上小幡中バス停から320mの所、県道岩瀬土浦自転車道線 沿いに本点NO.52はある		

要図

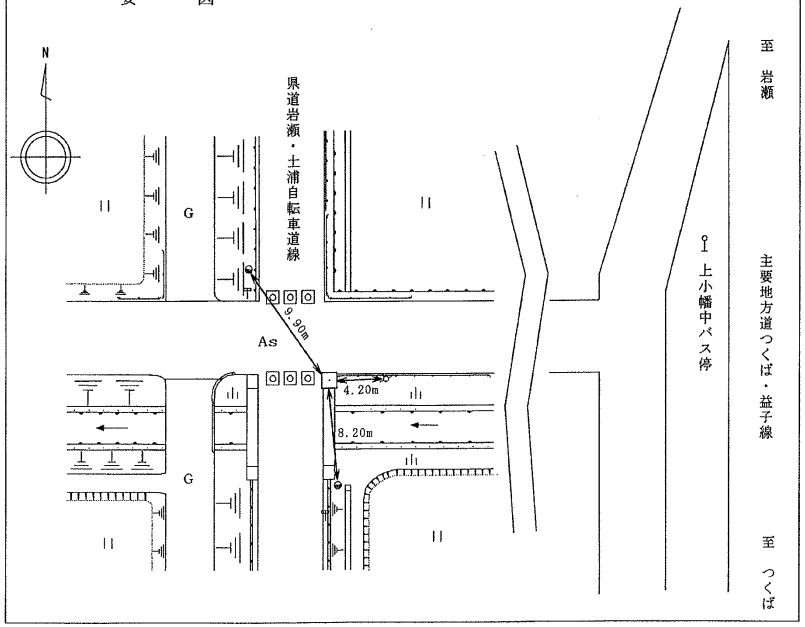

平成25年12月3日 調製

一級水準点の記

標識番号	第 NO.51 号	20万分の1図名	水戸
		5万分の1図名	真壁
所在地	茨城県桜川市本木1572-1番地先		
		地目	公衆用道路
敷地	茨城県筑西市二木成615番地		
管理者	茨城県筑西土木事務所		
標石の種類	金属標	埋設法	地上
選点	平成17年 4月22日	選点者	古矢 一夫
埋設	平成17年 5月27日	埋設者	古矢 一夫
観測	平成25年10月28日	観測者	杉田 敏博
旧埋設	――		
周辺の目標	県道岩瀬土浦自転車道線 雨引休憩所		
その他	――		
隣接点との距離	(NO.52) Km 2.1	(NO.51) Km 2.5	(NO.50)
備考	平成25年10月28日 改測		

要図

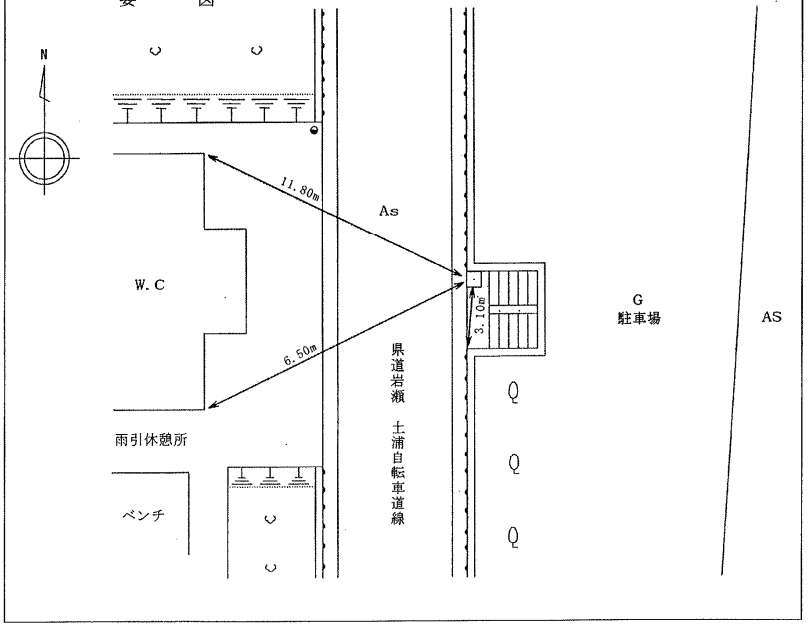

平成25年12月3日 調製

一級水準点の記

標識番号	第 NO.50 号	20万分の1図名	水 戸
		5万分の1図名	真 岡
所在地	茨城県桜川市犬田167番地先		
		地 目	公衆用道路
敷地	茨城県水戸市柵町1-3-1番地		
管理者	茨城県水戸土木事務所		
標石の種類	金 属 標	埋設法	地 上
選 点	平成17年 4月22日	選点者	古矢 一夫
埋 設	平成17年 5月27日	埋設者	古矢 一夫
観 測	平成25年10月30日	観測者	杉田 敏博
旧埋設	――――		
周辺の目標	沼尻橋		
その他	――――		
隣接点との距離	(NO.51) Km 2.5	(NO.50) Km 2.5	(NO.43)
備考	平成25年10月30日 改測		

要 図

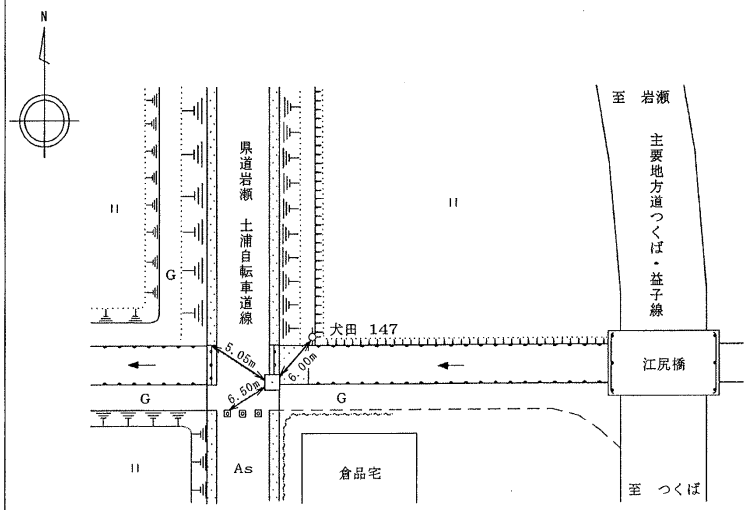

平成25年12月3日 調製

一級水準点の記

標識番号	第 NO.183 号	20万分の1図名	水 戸
		5万分の1図名	真 壁
所在地	茨城県筑西市海老江448番2地先		
		地 目	公衆用道路
敷地	茨城県筑西市二木成615番地		
管理者	茨城県筑西土木事務所		
標石の種類	金属標	埋設法	地 上
選 点	平成19年 6月20日	選点者	箱守 武史
埋 設	平成19年 9月28日	埋設者	箱守 武史
観 測	平成25年 11月 1日	観測者	杉田 敏博
旧埋設	――――		
周辺の目標	オートショップ ヒキ		
その他	――――		
隣接点との距離	(SJ5-01) Km 2.5	(NO.183) Km 2.1	(NO.184)
備考	平成25年11月1日改測		

要 図

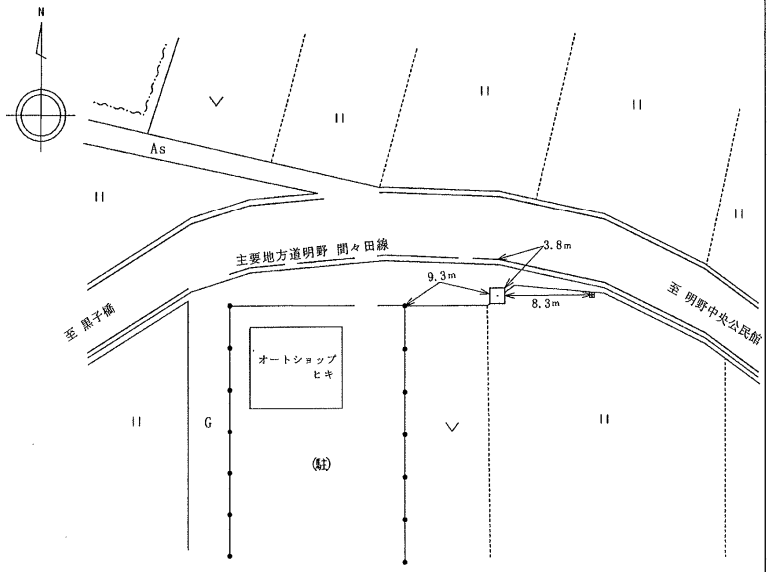

平成25年12月18日 調製

一級水準点の記

標識番号	第 NO. 184 号	20万分の1図名	水 戸
		5万分の1図名	真 壁
所在地	茨城県筑西市松原1564番6地先		
		地 目	公衆用道路
敷地管理者	茨城県筑西市二木成615番地		
	茨城県筑西土木事務所		
標石の種類	金属標	埋設法	地 上
選点	――	選点者	――
埋設	――	埋設者	――
観測	平成25年11月 5日	観測者	杉田 敏博
旧埋設	――		
周辺の目標	つかもと調剤薬局		
その他	――		
隣接点との距離	(NO. 183) Km 2.1	(NO. 184) Km 2.8	(NO. 185)
備考	平成25年11月5日改測		

要図

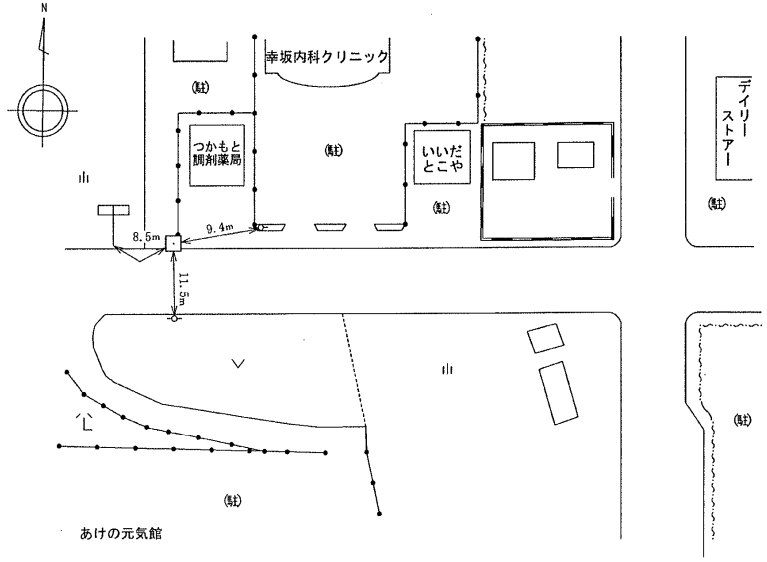

平成25年12月18日 調製

一級水準点の記

標識番号	第 NO. 185 号	20万分の1図名	水 戸
		5万分の1図名	真 壁
所在地	茨城県筑西市宮山490番地先		
		地 目	公衆用道路
敷地管理者	茨城県筑西市二木成615番地		
	茨城県筑西土木事務所		
標石の種類	金属標	埋設法	地 上
選点	――	選点者	――
埋設	――	埋設者	――
観測	平成25年11月 6日	観測者	杉田 敏博
旧埋設	――		
周辺の目標	宮山ふるさとふれあい公園より西に約350mに在る		
その他	――		
隣接点との距離	(NO. 184) Km 2.8	(NO. 185) Km 1.8	(NO. 186)
備考	平成25年11月6日改測		

要図

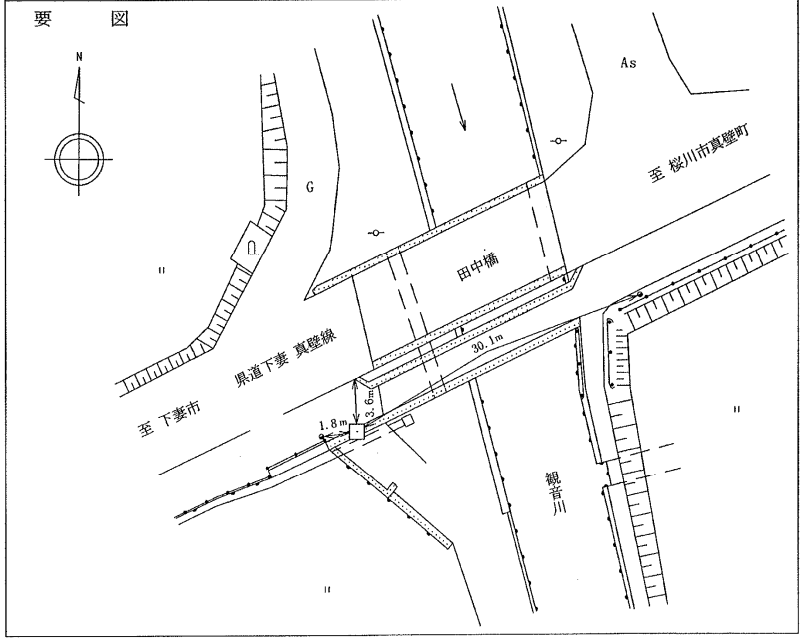

平成25年12月18日 調製

一級水準点の記

標識番号	第 NO.186 号	20万分の1図名	水戸
		5万分の1図名	真壁
所在地	茨城県筑西市宮後19番16地先		
		地目	公衆用道路
敷地管理者	茨城県筑西市二木成615番地 茨城県筑西土木事務所		
標石の種類	金属標	埋設法	地上
選点	平成19年 6月20日	選点者	箱守 武史
埋設	平成19年 9月28日	埋設者	箱守 武史
観測	平成25年11月 8日	観測者	杉田 敏博
旧埋設	――		
周辺の目標	中村橋より西に約550mに在る		
その他	――		
隣接点との距離	(NO.185) Km 1.8	(NO.186) Km 2.1	(NO.55)
備考	平成25年11月8日改測		

要図

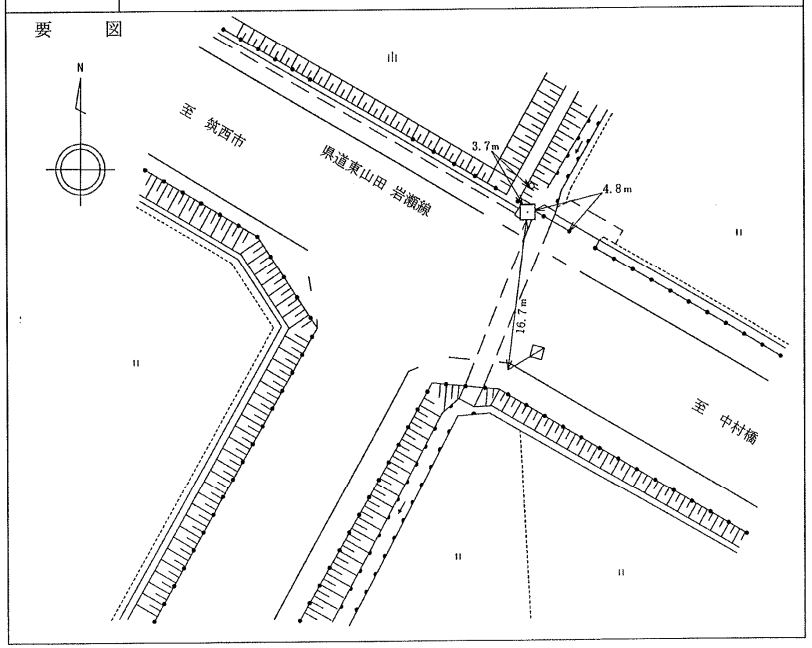

平成25年12月18日 調製

一級水準点の記

標識番号	第 NO.182 号	20万分の1図名	水戸
		5万分の1図名	石岡
所在地	茨城県石岡市総社2丁目7-40地先		
		地目	公衆用道路
敷地管理者	茨城県土浦土木事務所		
標石の種類	金属標	埋設法	地上
選点	平成19年 6月28日	選点者	小林 正則
埋設	平成20年 1月10日	埋設者	小菅 務
観測	平成25年 7月26日	観測者	飯村 民夫
旧埋設	――		
周辺の目標	石岡和裁専門学校		
その他	――		
隣接点との距離	(NO.181) Km 2.3	(NO.182) Km 0.9	(I-4041)
備考	平成25年7月26日 改測		

要図

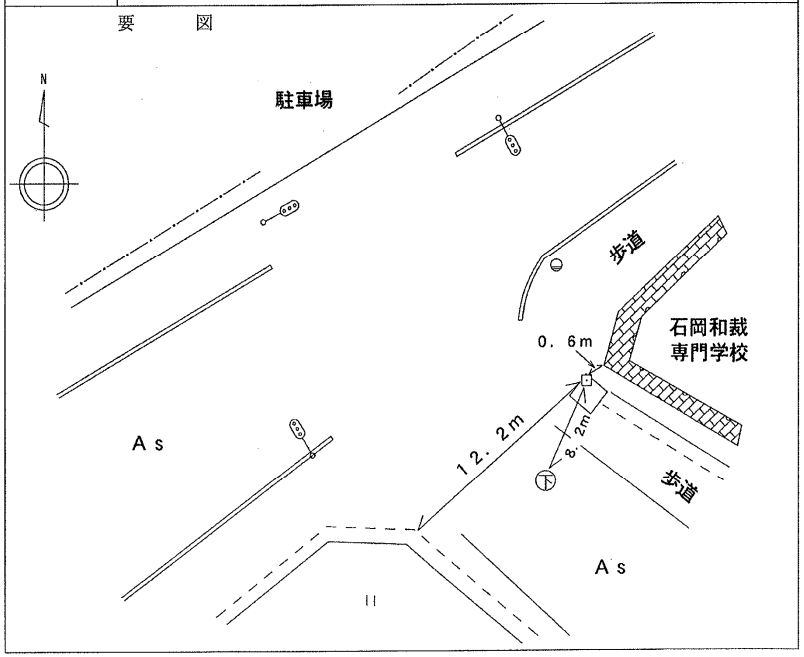

平成25年12月3日 調製

一級水準点の記

標識番号	第 NO.181 号	20万分の1図名	水戸
		5万分の1図名	真壁
所在地	茨城県かすみがうら市下志筑98地先		
		地目	公衆用道路
敷地管理者	茨城県土浦土木事務所		
標石の種類	金属標	埋設法	地上
選点	平成19年 6月28日	選点者	小林 正則
埋設	平成20年 1月10日	埋設者	小菅 務
観測	平成25年 7月26日	観測者	飯村 民夫
旧埋設	――		
周辺の目標	きむら商店		
その他	――		
隣接点との距離	(NO.180) Km 2.0	(NO.181) Km 2.3	(NO.182)
備考	平成25年7月26日 改測		

要図

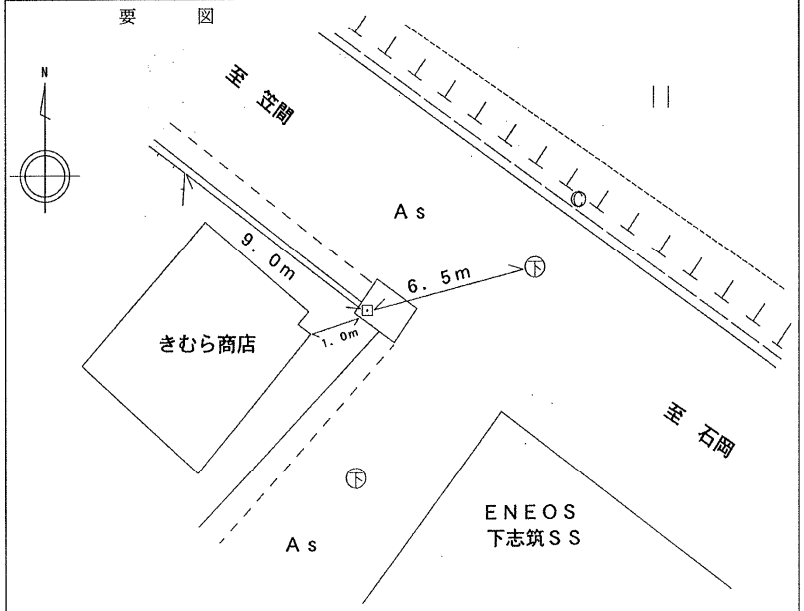

平成25年12月3日 調製

一級水準点の記

標識番号	第 NO.180 号	20万分の1図名	水戸
		5万分の1図名	真壁
所在地	茨城県かすみがうら市中志筑2187地先		
		地目	公衆用道路
敷地管理者	茨城県土浦土木事務所		
標石の種類	金属標	埋設法	地上
選点	平成19年 6月28日	選点者	小林 正則
埋設	平成20年 1月10日	埋設者	小菅 務
観測	平成25年 7月26日	観測者	飯村 民夫
旧埋設	――		
周辺の目標	中志筑交差点		
その他	――		
隣接点との距離	(NO.179) Km 2.4	(NO.180) Km 2.0	(NO.181)
備考	平成25年7月26日 改測		

要図

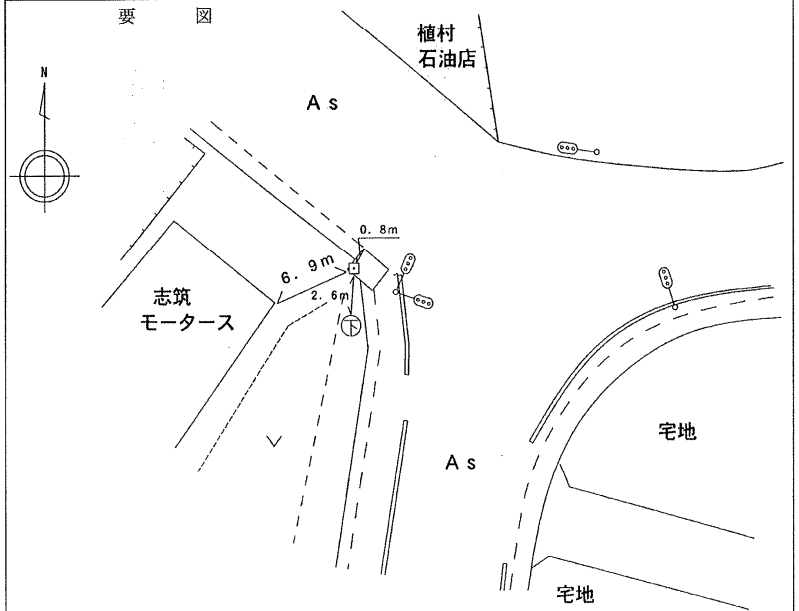

平成25年12月3日 調製

一級水準点の記

標識番号	第 NO.179 号	20万分の1図名	水戸
		5万分の1図名	真壁
所在地	茨城県石岡市半田169地先		
		地目	公衆用道路
敷地管理者	茨城県土浦土木事務所		
標石の種類	金属標	埋設法	地上
選点	平成19年 6月28日	選点者	小林 正則
埋設	平成20年 1月10日	埋設者	小菅 務
観測	平成25年 7月30日	観測者	飯村 民夫
旧埋設	――		
周辺の目標	有限会社筑波野口		
その他	――		
隣接点との距離	(NO.178) Km 2.2	(NO.179) Km 2.4	(NO.180)
備考	平成25年7月30日 改測		

要図

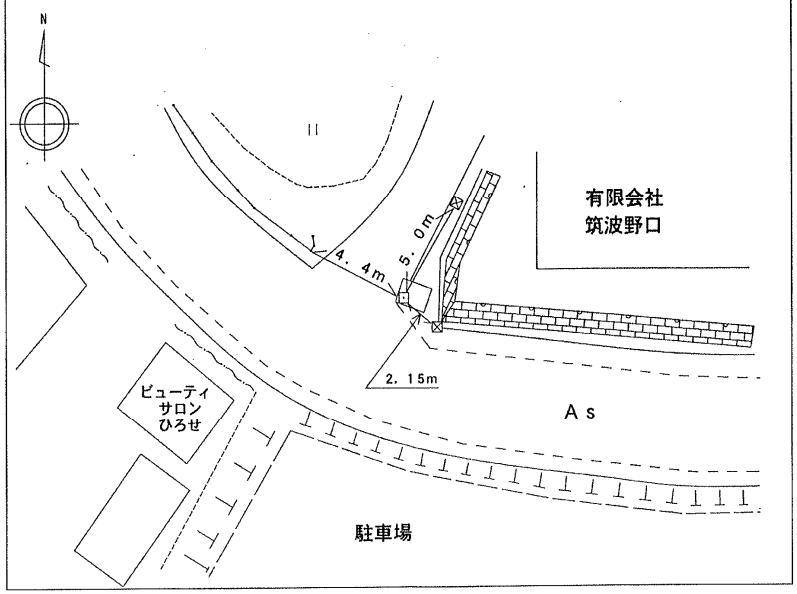

平成25年12月3日 調製

一級水準点の記

標識番号	第 NO.178 号	20万分の1図名	水戸
		5万分の1図名	真壁
所在地	茨城県石岡市川又1965地先		
		地目	公衆用道路
敷地管理者	茨城県土浦土木事務所		
標石の種類	金属標	埋設法	地上
選点	平成19年 6月28日	選点者	小林 正則
埋設	平成20年 1月10日	埋設者	小菅 務
観測	平成25年 7月30日	観測者	飯村 民夫
旧埋設	――		
周辺の目標	石碑		
その他	――		
隣接点との距離	(NO.177) Km 1.8	(NO.178) Km 2.2	(NO.179)
備考	平成25年7月30日 改測		

要図

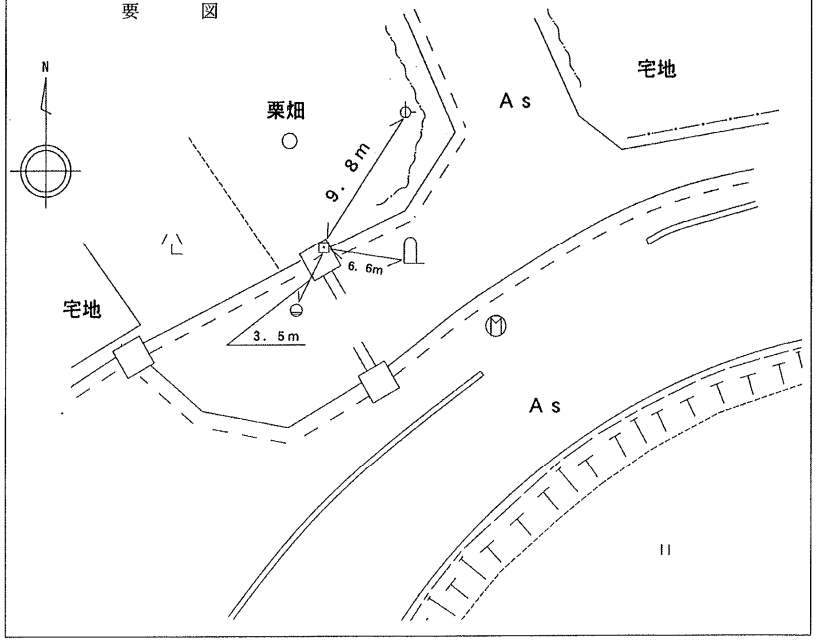

平成25年12月3日 調製

一級水準点の記

標識番号	第 NO.177 号	20万分の1図名	水戸
		5万分の1図名	真壁
所在地	茨城県石岡市金指323地先		
		地目	公衆用道路
敷地管理者	茨城県土浦土木事務所		
標石の種類	金属標	埋設法	地上
選点	平成19年 6月28日	選点者	小林 正則
埋設	平成20年 1月10日	埋設者	小菅 務
観測	平成25年 7月30日	観測者	飯村 民夫
旧埋設	――		
周辺の目標	金指中央バス停		
その他	――		
隣接点との距離	(NO.176) Km 2.0	(NO.177) Km 1.8	(NO.178)
備考	平成25年7月30日 改測		

要図

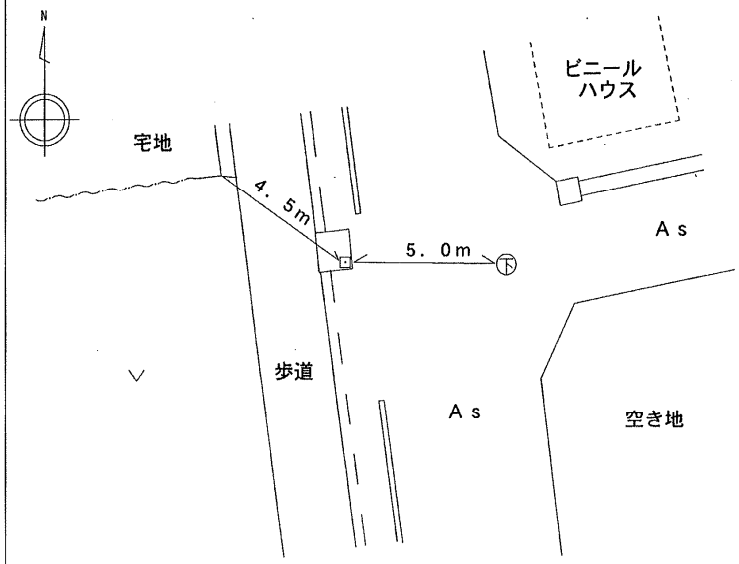

平成25年12月3日 調製

一級水準点の記

標識番号	第 NO.176 号	20万分の1図名	水戸
		5万分の1図名	真壁
所在地	茨城県石岡市柿岡2945番6地先		
		地目	公衆用道路
敷地管理者	茨城県土浦土木事務所		
標石の種類	金属標	埋設法	地上
選点	平成19年 6月18日	選点者	古矢 一夫
埋設	平成19年10月 1日	埋設者	古矢 一夫
観測	平成25年 7月30日	観測者	飯村 民夫
旧埋設	――		
周辺の目標	北町坂下バス停		
その他	――		
隣接点との距離	(NO.175) Km 1.4	(NO.176) Km 2.0	(NO.177)
備考	平成25年7月30日 改測		

要図

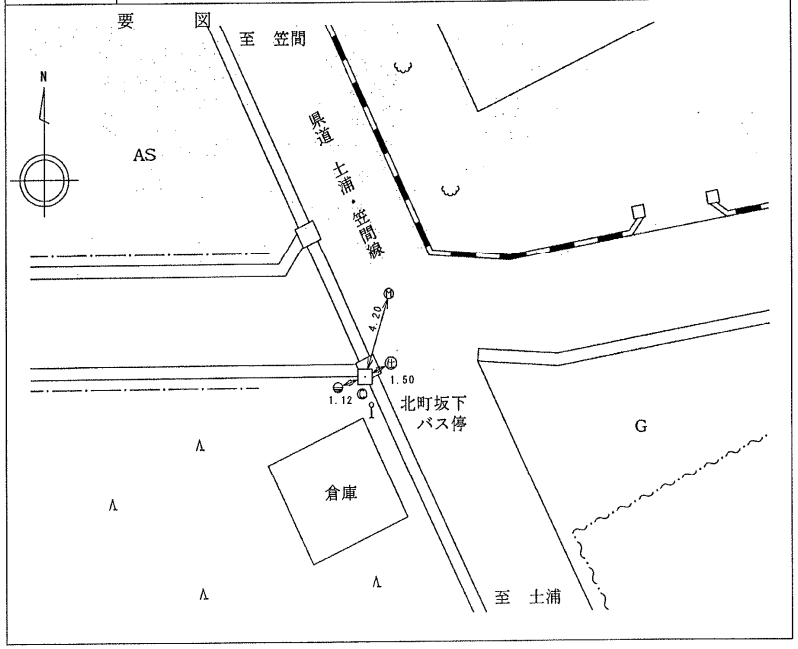

平成25年12月3日 調製

一級水準点の記

標識番号	第 NO.175 号	20万分の1図名	水戸
		5万分の1図名	真壁
所在地	茨城県石岡市柿岡4430番1地先		
		地目	用悪水路
敷地管理者	茨城県土浦土木事務所		
標石の種類	金属標	埋設法	地上
選点	平成19年 6月18日	選点者	古矢 一夫
埋設	平成19年10月 1日	埋設者	古矢 一夫
観測	平成25年 7月30日	観測者	飯村 民夫
旧埋設	――		
周辺の目標	恋瀬川 長堀橋より西に約100m		
その他	――		
隣接点との距離	(NO.174) Km 2.4	(NO.175) Km 1.4	(NO.176)
備考	平成25年7月30日 改測		

要図

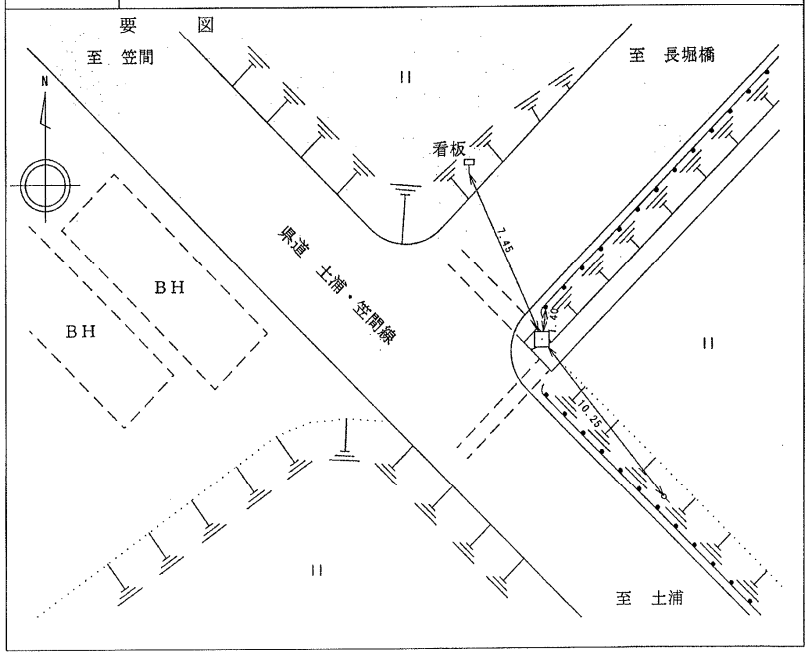

平成25年12月3日 調製

一級水準点の記

標識番号	第 NO.174 号	20万分の1図名	水戸
		5万分の1図名	真壁
所在地	茨城県石岡市宇治会1127番1地先		
		地目	公衆用道路
敷地管理者	茨城県土浦土木事務所		
標石の種類	金属標	埋設法	地上
選点	平成19年 6月18日	選点者	古矢 一夫
埋設	平成19年10月 1日	埋設者	古矢 一夫
観測	平成25年 7月28日	観測者	飯村 民夫
旧埋設	――		
周辺の目標	弓張バス停		
その他	――		
隣接点との距離	(NO.173) Km 1.9	(NO.174) Km 2.4	(NO.175)
備考	平成25年7月28日 改測		

要図

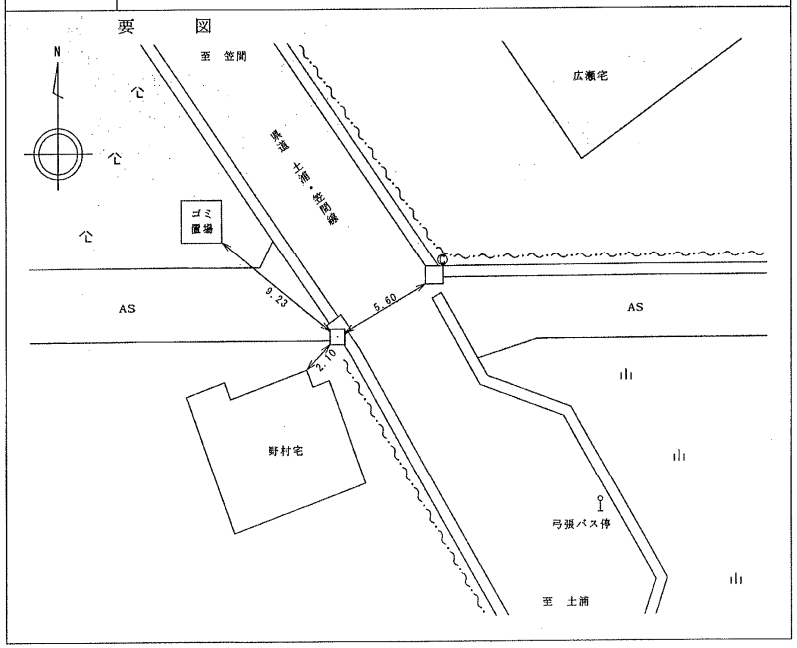

平成25年12月3日 調製

一級水準点の記

標識番号	第 NO.173 号	20万分の1図名	水戸
		5万分の1図名	真壁
所在地	茨城県石岡市大塚960番地先		
		地目	河川
敷地管理者	茨城県土浦土木事務所		
標石の種類	金属標	埋設法	地上
選点	平成19年 6月18日	選点者	古矢 一夫
埋設	平成19年10月 1日	埋設者	古矢 一夫
観測	平成25年 7月28日	観測者	飯村 民夫
旧埋設	――		
周辺の目標	国見橋		
その他	――		
隣接点との距離	(NO.172) Km 2.1	(NO.173) Km 1.9	(NO.174)
備考	平成25年7月28日 改測		

要図

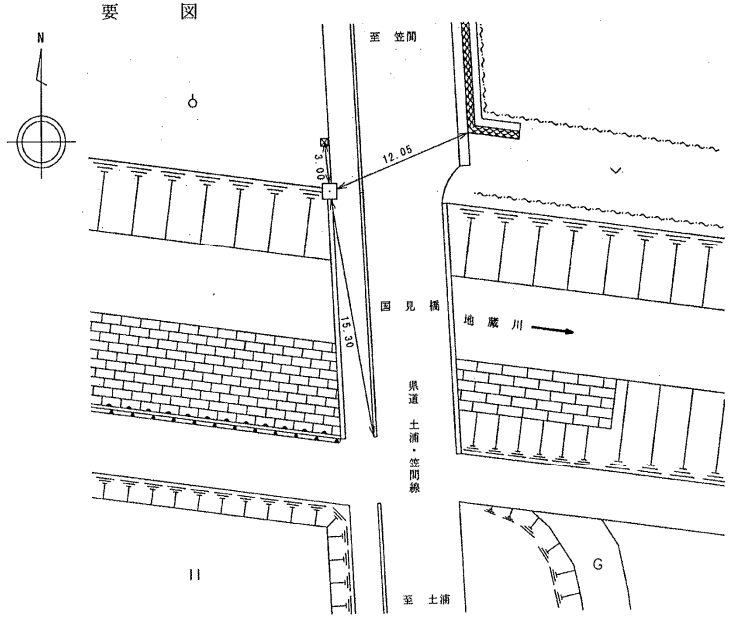

平成25年12月3日 調製

一級水準点の記

標識番号	第 NO.172 号	20万分の1図名	水戸
		5万分の1図名	真壁
所在地	茨城県石岡市大増1191番地先		
		地目	公衆用道路
敷地管理者	茨城県土浦土木事務所		
標石の種類	金属標	埋設法	地上
選点	平成19年 6月18日	選点者	古矢 一夫
埋設	平成19年10月 1日	埋設者	古矢 一夫
観測	平成25年 7月28日	観測者	飯村 民夫
旧埋設	――		
周辺の目標	大増多目的センター		
その他	――		
隣接点との距離	(NO.171) Km 2.1	(NO.172) Km 2.1	(NO.173)
備考	平成25年7月28日 改測		

要図

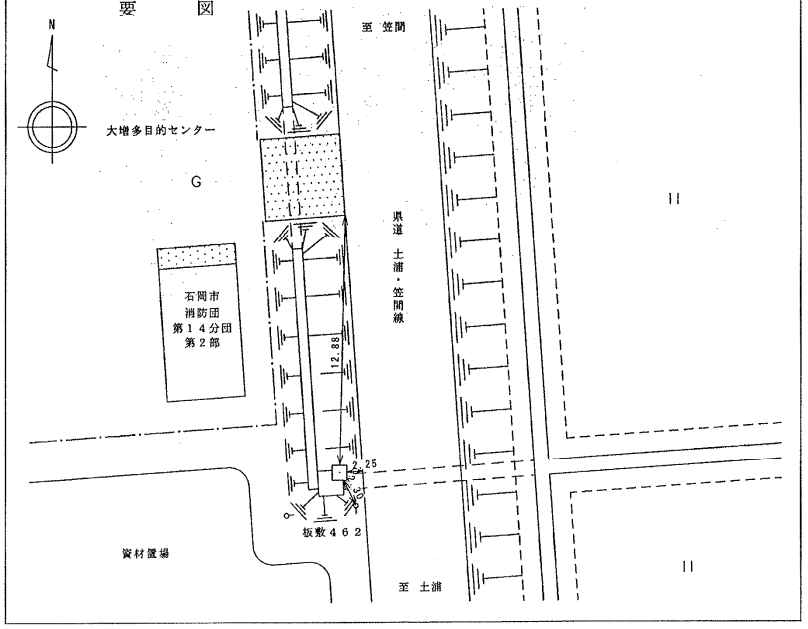

平成25年12月3日 調製

一級水準点の記

標識番号	第 NO.171 号	20万分の1図名	水戸
		5万分の1図名	真壁
所在地	茨城県桜川市木植130番地先		
		地目	公衆用道路
敷地管理者	茨城県筑西土木事務所		
標石の種類	金属標	埋設法	地上
選点	平成19年 6月18日	選点者	古矢 一夫
埋設	平成19年12月17日	埋設者	古矢 一夫
観測	平成25年 7月31日	観測者	飯村 民夫
旧埋設	――		
周辺の目標	加波山入口		
その他	――		
隣接点との距離	(NO.170) Km 2.1	(NO.171) Km 2.1	(NO.172)
備考	平成25年7月31日 改測		

要図

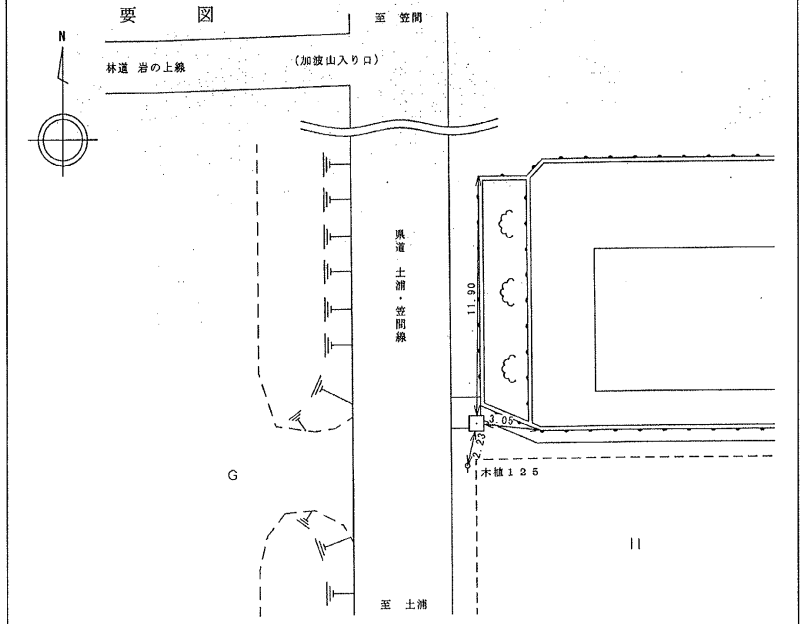

平成25年12月3日 調製

一級水準点の記

標識番号	第 NO.170 号	20万分の1図名	水戸
		5万分の1図名	真岡
所在地	茨城県笠間市福原714番地先		
		地目	公衆用道路
敷地管理者	茨城県水戸土木事務所		
標石の種類	金属標	埋設法	地上
選点	平成19年 9月 8日	選点者	古矢 一夫
埋設	平成19年12月17日	埋設者	古矢 一夫
観測	平成25年 7月31日	観測者	飯村 民夫
旧埋設	――		
周辺の目標	バス停 ウィルソンゴルフ入口 北へ80m		
その他	かさまロイヤルゴルフ倶楽部		
隣接点との距離	(NO.46) Km 1.9	(NO.170) Km 2.1	(NO.171)
備考	平成25年7月31日 改測		

要図

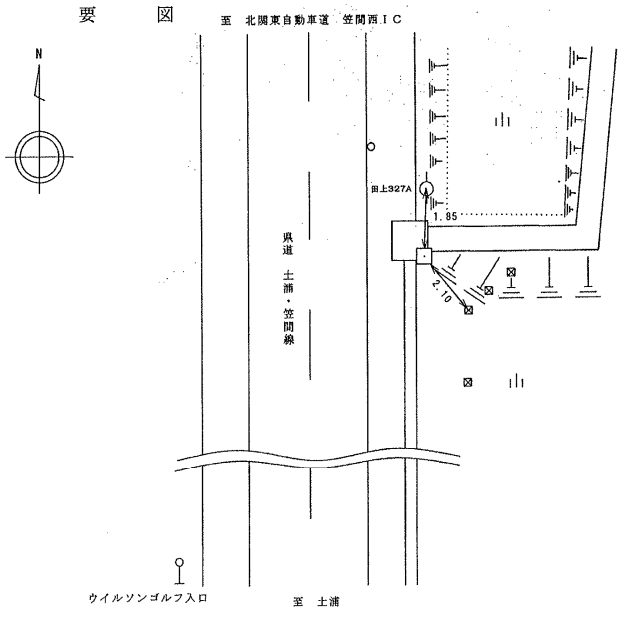

平成25年12月3日 調製

一級水準点の記

標識番号	第 NO. 38 号	20万分の1図名	宇都宮
		5万分の1図名	小山
所在地	茨城県筑西市玉戸987－16番地先		
		地目	公衆用道路
敷地	茨城県筑西市		
管理者	建設課		
標石の種類	金属標	埋設法	地上
選点	平成17年 4月19日	選点者	古矢 一夫
埋設	平成17年 6月 3日	埋設者	古矢 一夫
観測	平成25年 8月19日	観測者	野村 豊
旧埋設	――		
周辺の目標	下館地区通運（株）（マルツー下館）		
その他	――		
隣接点との距離	（NO. 37） Km 1.6	（NO. 38） Km 1.8	（NO. 39）
備考	平成25年 8月19日改測		

要図

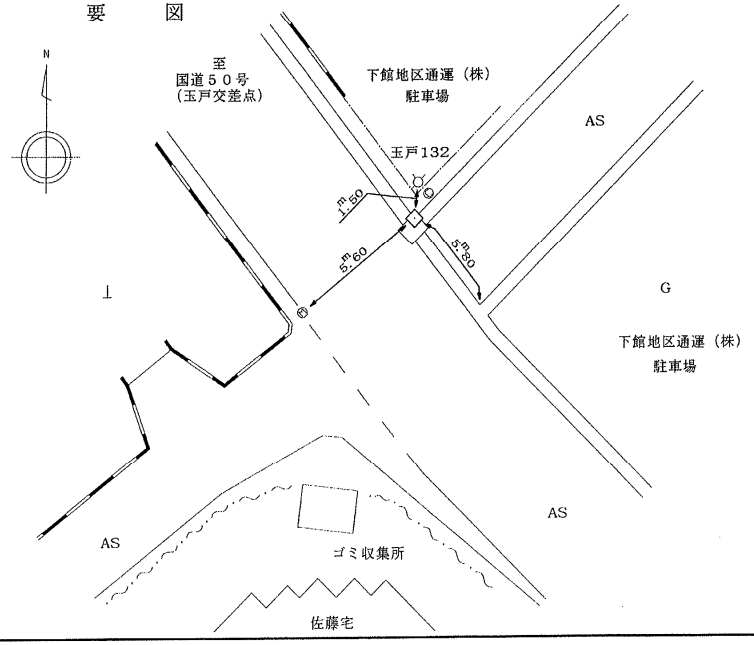

平成25年9月4日 調製

一級水準点の記

標識番号	第 NO. 37 号	20万分の1図名	宇都宮
		5万分の1図名	小山
所在地	茨城県筑西市玉戸1830番地先		
		地目	公衆用道路
敷地	茨城県筑西市		
管理者	建設課		
標石の種類	金属標	埋設法	地上
選点	平成17年 4月19日	選点者	古矢 一夫
埋設	平成17年 6月 3日	埋設者	古矢 一夫
観測	平成25年 8月28日	観測者	野村 豊
旧埋設	――		
周辺の目標	（株）ダイユーエイト 茨城下館店		
その他	――		
隣接点との距離	（NO. 39） Km 3.6	（NO. 37） Km 1.6	（NO. 38）
備考	平成25年 8月28日改測		

要図

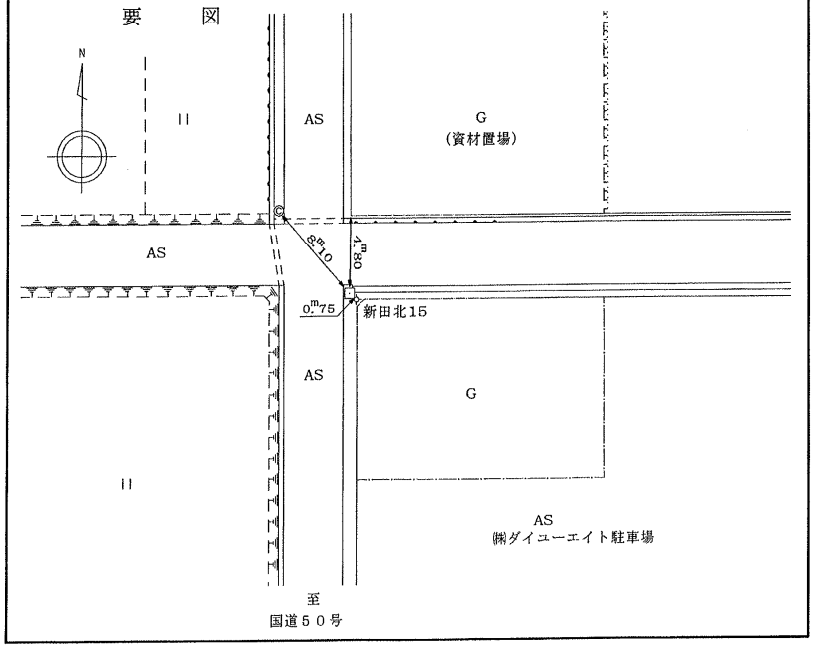

平成25年9月4日 調製

一級水準点の記

標識番号	第 NO.187 号	20万分の1図名	水戸
		5万分の1図名	真壁
所在地	茨城県つくば市北条5042地先		
		地目	公衆用道路
敷地管理者	茨城県土浦土木事務所		
標石の種類	金属標	埋設法	地上
選点	平成19年 6月28日	選点者	小林 正則
埋設	平成20年 1月 9日	埋設者	小菅 務
観測	平成25年12月 7日	観測者	金谷 誠人
旧埋設	――		
周辺の目標	筑波高校		
その他	――		
隣接点との距離	(TK2-1) Km 0.8	(NO.187) Km 2.1	(NO.188)
備考	平成25年12月 7日 改測：		

要図

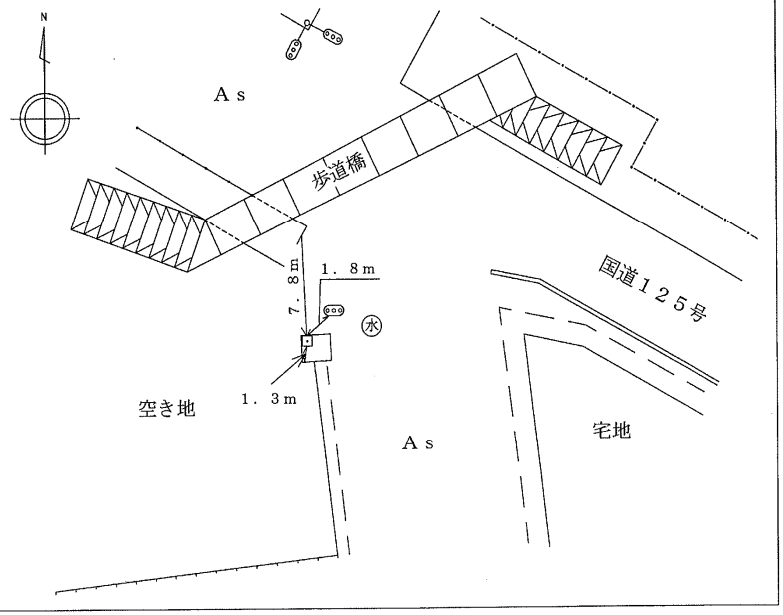

平成26年1月20日 調製

一級水準点の記

標識番号	第 NO.188 号	20万分の1図名	水戸
		5万分の1図名	土浦
所在地	茨城県つくば市北条2293地先		
		地目	公衆用道路
敷地管理者	茨城県土浦土木事務所		
標石の種類	金属標	埋設法	地上
選点	平成19年 6月28日	選点者	小林 正則
埋設	平成20年 1月 9日	埋設者	小菅 務
観測	平成25年12月 5日	観測者	金谷 誠人
旧埋設	――		
周辺の目標	和風レストラン 喫茶ニュー高根		
その他	――		
隣接点との距離	(NO.187) Km 2.1	(NO.188) Km 2.7	(NO.189)
備考	平成25年12月 5日 改測		

要図

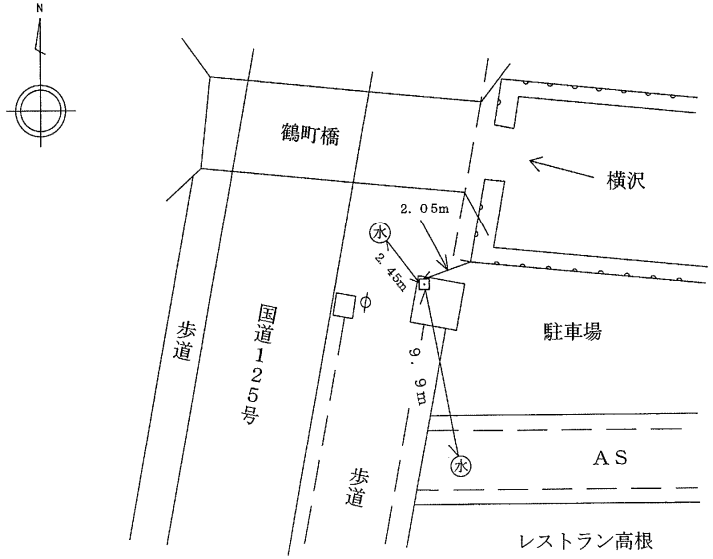

平成26年1月20日 調製

一級水準点の記

標識番号	第 NO.189 号	20万分の1図名	水戸
		5万分の1図名	土浦
所在地	茨城県つくば市小田1878-7地先		
		地目	公衆用道路
敷地管理者	茨城県土浦土木事務所		
標石の種類	金属標	埋設法	地上
選点	平成19年 6月28日	選点者	小林 正則
埋設	平成20年 1月 9日	埋設者	小菅 務
観測	平成25年12月 6日	観測者	金谷 誠人
旧埋設	――		
周辺の目標	オカダ農機具店		
その他	――		
隣接点との距離	(NO.188) Km 2.7	(NO.189) Km 1.7	(NO.190)
備考	平成25年12月 6日 改測		

要図

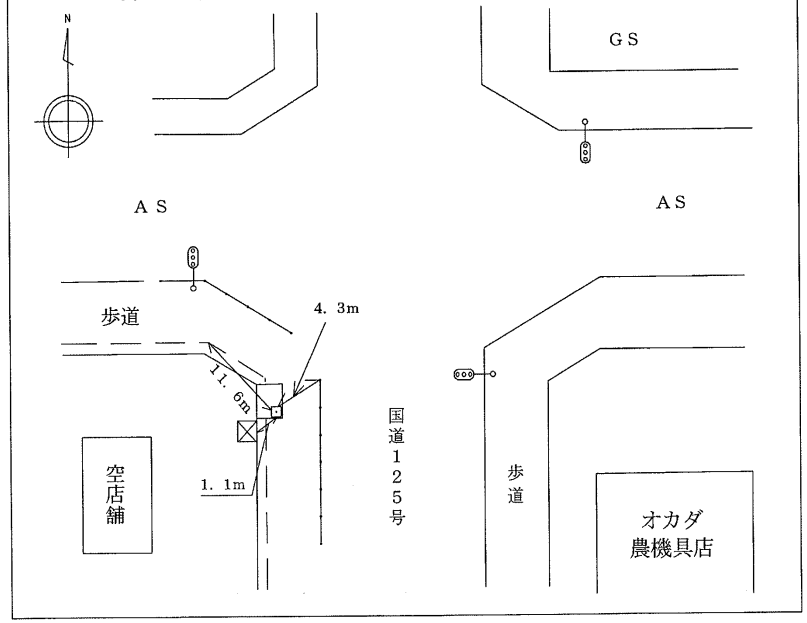

平成26年1月20日 調製

一級水準点の記

標識番号	第 NO.190 号	20万分の1図名	水戸
		5万分の1図名	土浦
所在地	茨城県つくば市大形907-2地先		
		地目	公衆用道路
敷地管理者	茨城県土浦土木事務所		
標石の種類	金属標	埋設法	地上
選点	平成19年 6月28日	選点者	小林 正則
埋設	平成20年 1月 9日	埋設者	小菅 務
観測	平成25年11月28日	観測者	金谷 誠人
旧埋設	――		
周辺の目標	炭火焼き鳥 安兵衛		
その他	――		
隣接点との距離	(NO.189) Km 1.7	(NO.190) Km 2.3	(NO.191)
備考	平成25年11月28日 改測		

要図

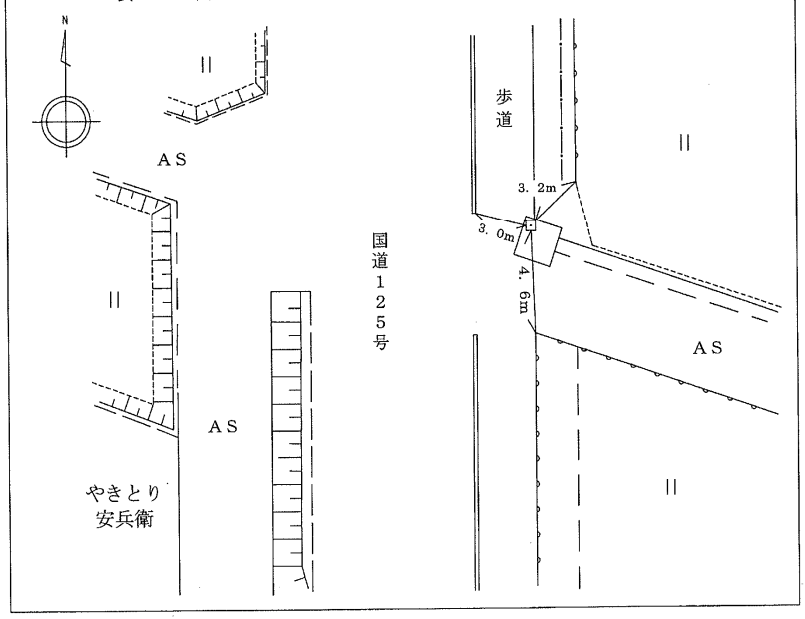

平成26年1月20日 調製

一級水準点の記

標識番号	第 NO.191 号	20万分の1図名	水戸
		5万分の1図名	土浦
所在地	茨城県土浦市藤沢1022地先		
		地目	公衆用道路
敷地管理者	茨城県土浦土木事務所		
標石の種類	金属標	埋設法	地上
選点	平成19年 6月28日	選点者	小林 正則
埋設	平成20年 1月 9日	埋設者	小菅 務
観測	平成25年11月27日	観測者	金谷 誠人
旧埋設	――		
周辺の目標	寺島歯科		
その他	――		
隣接点との距離	(NO.190) Km 2.3	(NO.191) Km 2.0	(NO.192)
備考	平成25年11月27日 改測		

要図

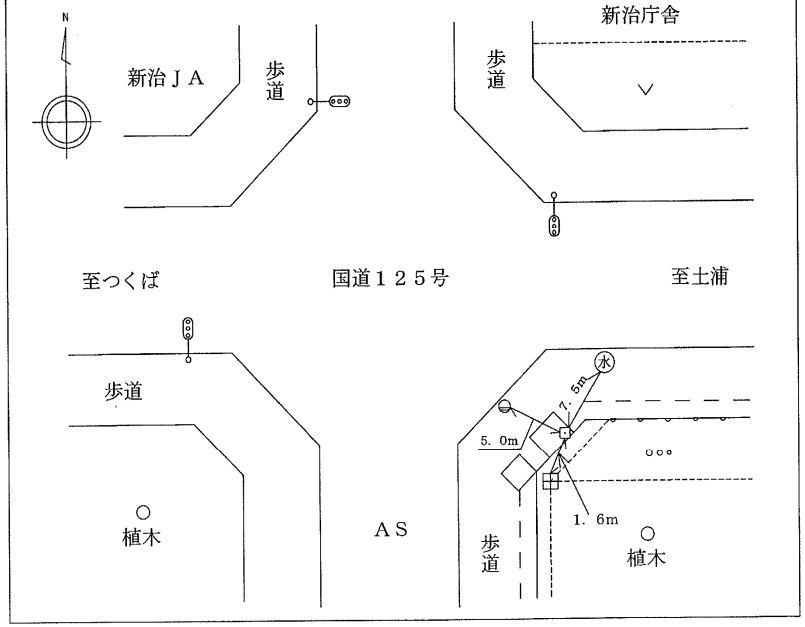

平成26年1月20日 調製

一級水準点の記

標識番号	第 NO.192 号	20万分の1図名	水戸
		5万分の1図名	土浦
所在地	茨城県土浦市大畑950地先		
		地目	公衆用道路
敷地管理者	茨城県土浦土木事務所		
標石の種類	金属標	埋設法	地上
選点	平成19年 6月28日	選点者	小林 正則
埋設	平成20年 1月 9日	埋設者	小菅 務
観測	平成25年11月26日	観測者	金谷 誠人
旧埋設	――		
周辺の目標	さん・あぴお		
その他	――		
隣接点との距離	(NO.191) Km 2.0	(NO.192) Km 1.6	(NO.193)
備考	平成25年11月26日 改測		

要図

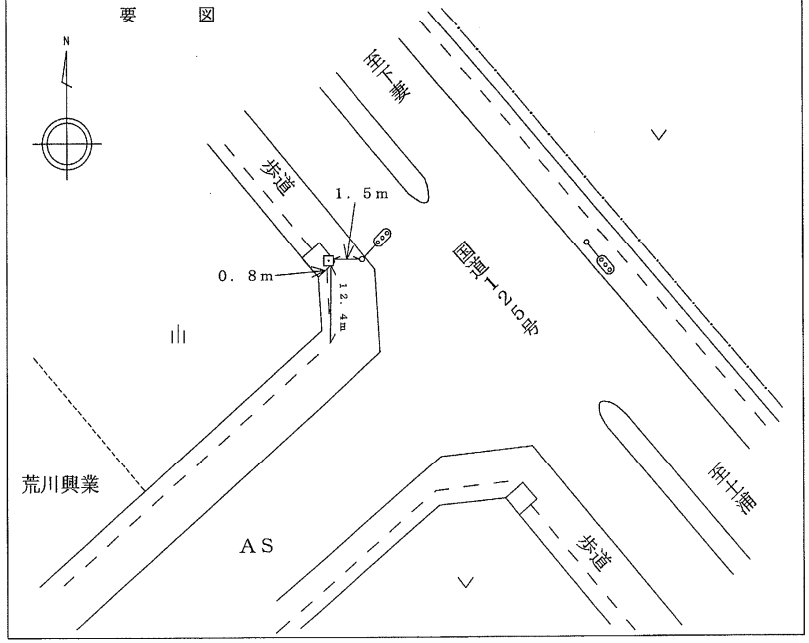

平成26年1月20日 調製

一級水準点の記

標識番号	第 NO.193 号	20万分の1図名	水 戸
		5万分の1図名	土 浦
所在地	茨城県土浦市並木2丁目19-5地先		
		地 目	公衆用道路
敷地管理者	茨城県土浦土木事務所		
標石の種類	金 属 標	埋設法	地 上
選 点	平成19年 6月28日	選点者	小林 正則
埋 設	平成20年 1月 9日	埋設者	小菅 務
観 測	平成25年11月25日	観測者	金谷 誠人
旧 埋 設	――		
周辺の目標	伊太利亜台所ＴＯＲＥＮＯ		
その他	――		
隣接点との距離	(NO.192) Km 1.6	(NO.193) Km 1.7	(6-067)
備 考	平成25年11月25日 改測		

要 図

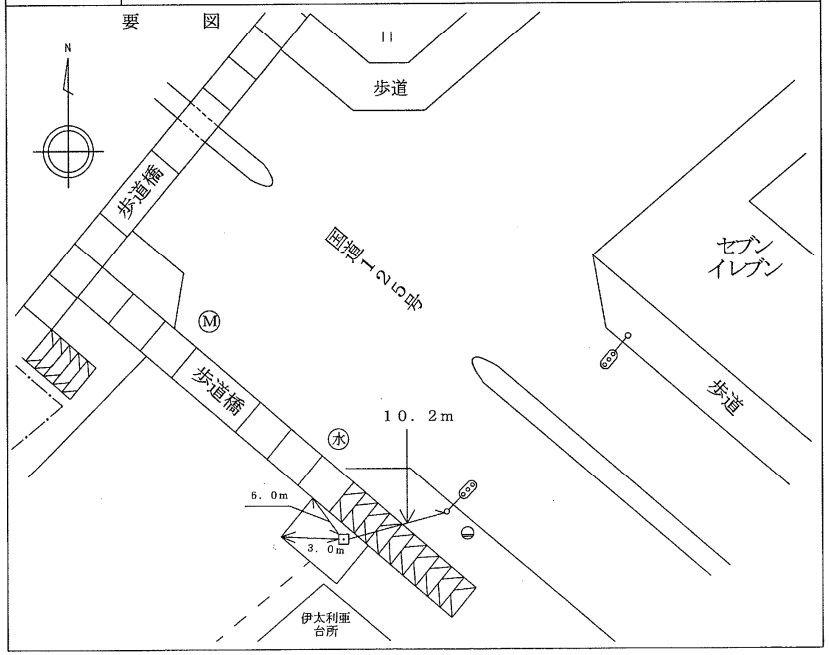

平成26年1月20日 調製

一級水準点の記

標識番号	第 NO.111 号	20万分の1図名	水 戸
		5万分の1図名	土 浦
所在地	茨城県土浦市手野町94番地1先		
		地 目	公衆用道路
敷地管理者	茨城県土浦土木事務所		
標石の種類	金 属 標	埋設法	地 下
選 点	――	選点者	――
埋 設	――	埋設者	――
観 測	平成25年11月16日	観測者	金谷 誠人
旧 埋 設	――		
周辺の目標	和菓子 志ち乃 第２駐車場 石田１６電柱		
その他	――		
隣接点との距離	(6-067) Km 2.3	(NO.111) Km 2.2	(NO.112)
備 考	平成25年11月16日 改測		

要 図

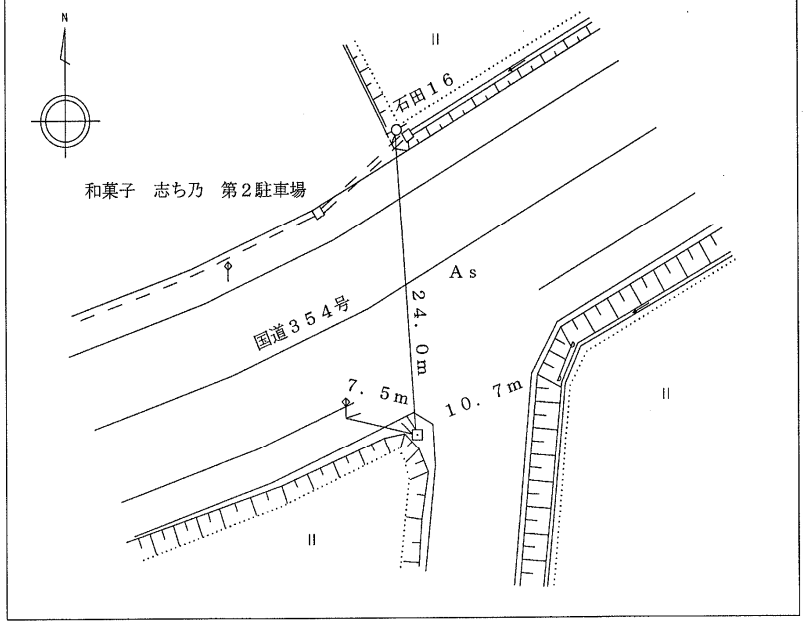

平成26年1月20日 調製

一級水準点の記

標識番号	第 NO.112 号	20万分の1図名	水 戸
		5万分の1図名	土 浦
所在地	茨城県土浦市手野町3218番地1先		
		地 目	公衆用道路
敷地管理者	茨城県土浦土木事務所		
標石の種類	金 属 標	埋設法	地 上
選 点	平成18年 5月12日	選点者	荒井 健一
埋 設	平成18年 5月18日	埋設者	荒井 健一
観 測	平成25年11月 1日	観測者	金谷 誠人
旧埋設	――		
周辺の目標	土浦市立第５中学校		
その他	――		
隣接点との距離	(NO.111) Km 2.2	(NO.112) Km 2.0	(NO.113)
備 考	平成25年11月 1日 改測		

要 図

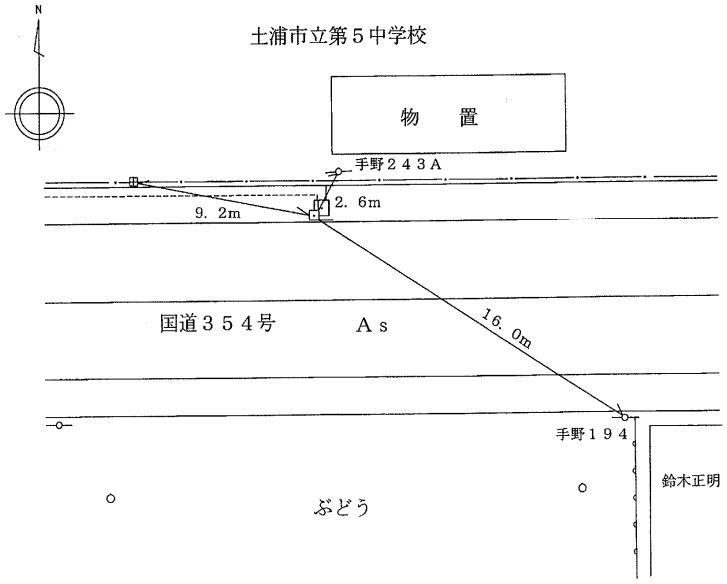

平成26年1月20日 調製

一級水準点の記

標識番号	第 NO.113 号	20万分の1図名	水 戸
		5万分の1図名	玉 造
所在地	茨城県かすみがうら市戸崎原2758番地2先		
		地 目	公衆用道路
敷地管理者	茨城県土浦土木事務所		
標石の種類	金 属 標	埋設法	地 上
選 点	平成18年 5月12日	選点者	荒井 健一
埋 設	平成18年 5月18日	埋設者	荒井 健一
観 測	平成25年10月31日	観測者	金谷 誠人
旧埋設	――		
周辺の目標	戸崎原十字路 加茂５A電柱		
その他	――		
隣接点との距離	(NO.112) Km 2.0	(NO.113) Km 2.1	(NO.114)
備 考	平成25年10月31日 改測		

要 図

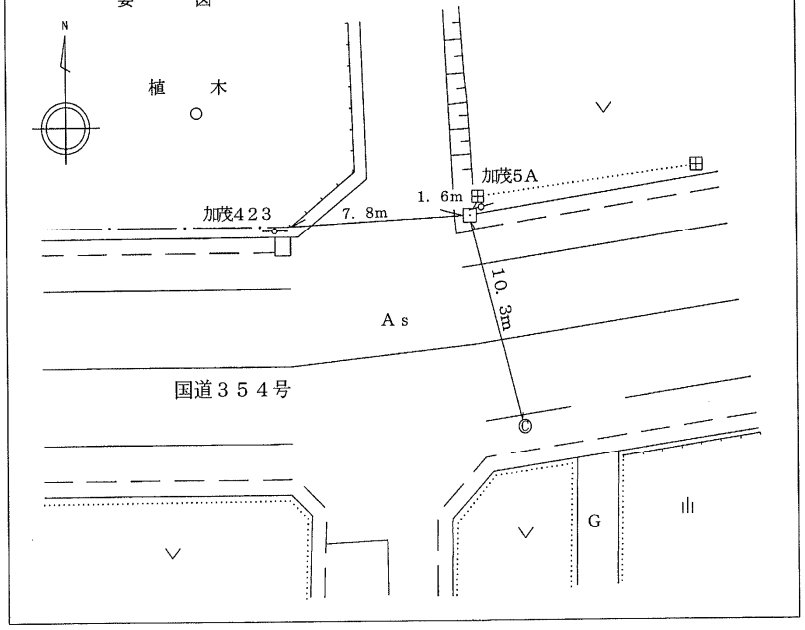

平成26年1月20日 調製

一級水準点の記

標識番号	第 NO.114 号	20万分の1図名	水戸
		5万分の1図名	玉造
所在地	茨城県かすみがうら市深谷347番地2先		
		地目	公衆用道路
敷地管理者	茨城県土浦土木事務所		
標石の種類	金属標	埋設法	地上
選点	平成18年 5月12日	選点者	荒井 健一
埋設	平成18年 5月18日	埋設者	荒井 健一
観測	平成25年10月23日	観測者	金谷 誠人
旧埋設	――		
周辺の目標	(株)スーパーマルモ マルモフーズ		
その他	――		
隣接点との距離	(NO.113) Km 2.1	(NO.114) Km 2.0	(NO.115)
備考	平成25年10月23日 改測		

要図

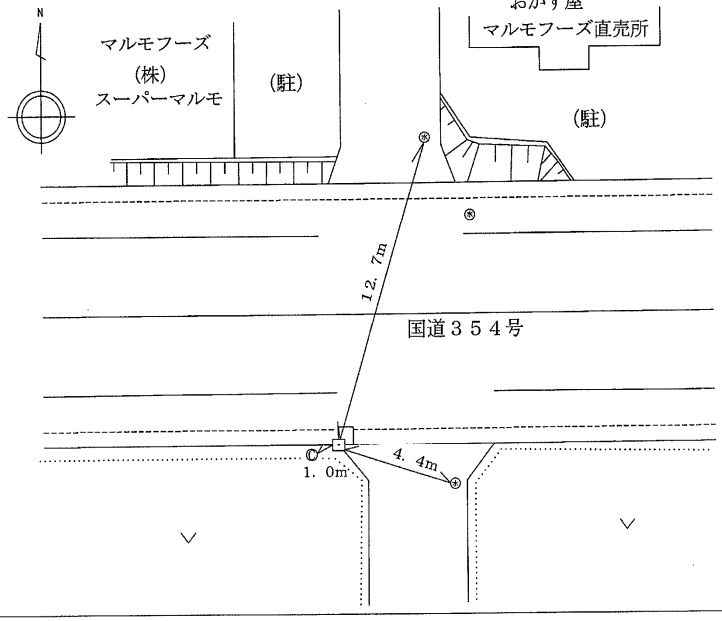

平成26年1月20日 調製

一級水準点の記

標識番号	第 NO.115 号	20万分の1図名	水戸
		5万分の1図名	玉造
所在地	茨城県かすみがうら市深谷2934番地2先		
		地目	公衆用道路
敷地管理者	茨城県土浦土木事務所		
標石の種類	金属標	埋設法	地上
選点	平成18年 5月12日	選点者	荒井 健一
埋設	平成18年 5月18日	埋設者	荒井 健一
観測	平成25年10月22日	観測者	金谷 誠人
旧埋設	――		
周辺の目標	南中学校入口交差点		
その他	――		
隣接点との距離	(NO.114) Km 2.0	(NO.115) Km 2.3	(NO.116)
備考	平成25年10月22日 改測		

要図

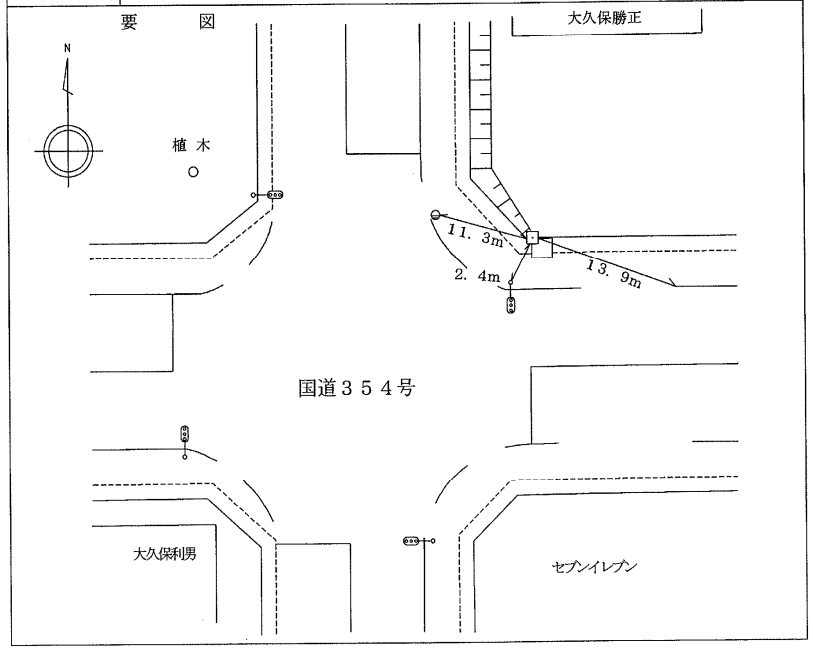

平成26年1月20日 調製

一級水準点の記

標識番号	第 NO.116 号	20万分の1図名	水 戸
		5万分の1図名	玉 造
所在地	茨城県かすみがうら市下大堤477番地1先		
		地 目	公衆用道路
敷地管理者	茨城県土浦土木事務所		
標石の種類	金 属 標	埋設法	地 上
選 点	平成18年 5月12日	選点者	荒井 健一
埋 設	平成18年 5月18日	埋設者	荒井 健一
観 測	平成25年10月21日	観測者	金谷 誠人
旧埋設	――――		
周辺の目標	(有) つくば精工		
その他	――――		
隣接点との距離	(NO.115) Km 2.3	(NO.116) Km 2.0	(NO.117)
備 考	平成25年10月21日 改測		

要 図

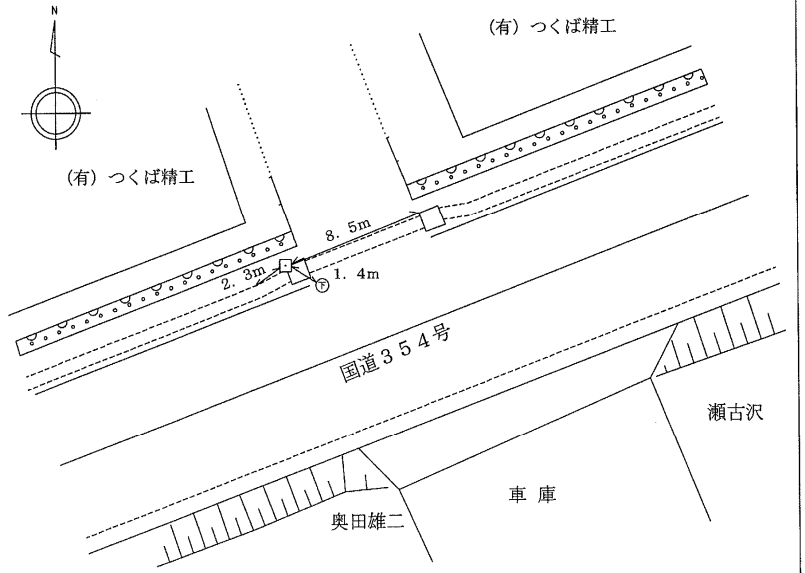

平成26年1月20日 調製

一級水準点の記

標識番号	第 NO.117 号	20万分の1図名	水 戸
		5万分の1図名	玉 造
所在地	茨城県かすみがうら市岩坪1899番地先		
		地 目	公衆用道路
敷地管理者	茨城県土浦土木事務所		
標石の種類	金 属 標	埋設法	地 上
選 点	平成18年 5月12日	選点者	荒井 健一
埋 設	平成18年 5月18日	埋設者	荒井 健一
観 測	平成25年10月17日	観測者	金谷 誠人
旧埋設	――――		
周辺の目標	岩坪西バス停 ラーメン茶屋つくし野		
その他	――――		
隣接点との距離	(NO.116) Km 2.0	(NO.117) Km 2.2	(NO.118)
備 考	平成25年10月17日 改測		

要 図

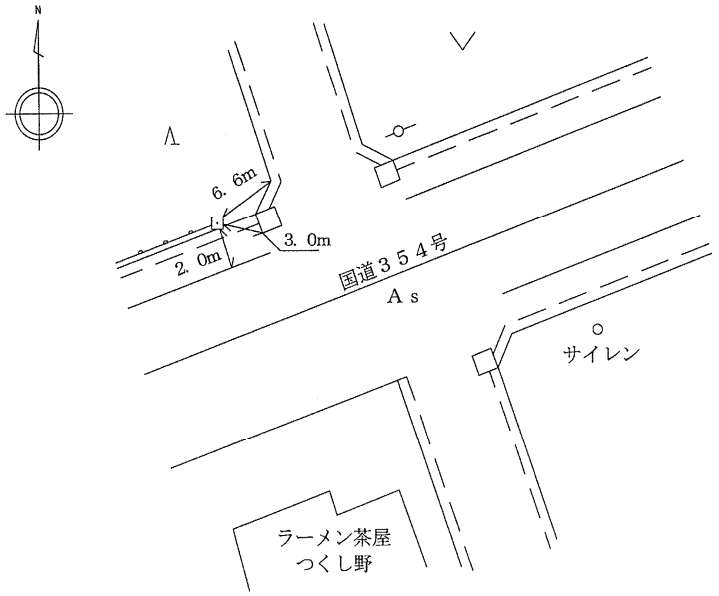

平成26年1月20日 調製

一級水準点の記

標識番号	第 NO.118 号	20万分の1図名	水戸
		5万分の1図名	玉造
所在地	茨城県かすみがうら市田伏3051番地先		
		地目	公衆用道路
敷地管理者	茨城県土浦土木事務所		
標石の種類	金属標	埋設法	地上
選点	平成18年 5月12日	選点者	荒井 健一
埋設	平成18年 5月18日	埋設者	荒井 健一
観測	平成25年10月15日	観測者	金谷 誠人
旧埋設	――		
周辺の目標	田伏３６２電柱　霞ヶ浦出島ＧＣ看板		
その他	――		
隣接点との距離	(NO.117) Km 2.2 (NO.118) Km 2.2 (NO.119)		
備考	平成25年10月15日 改測		

要図

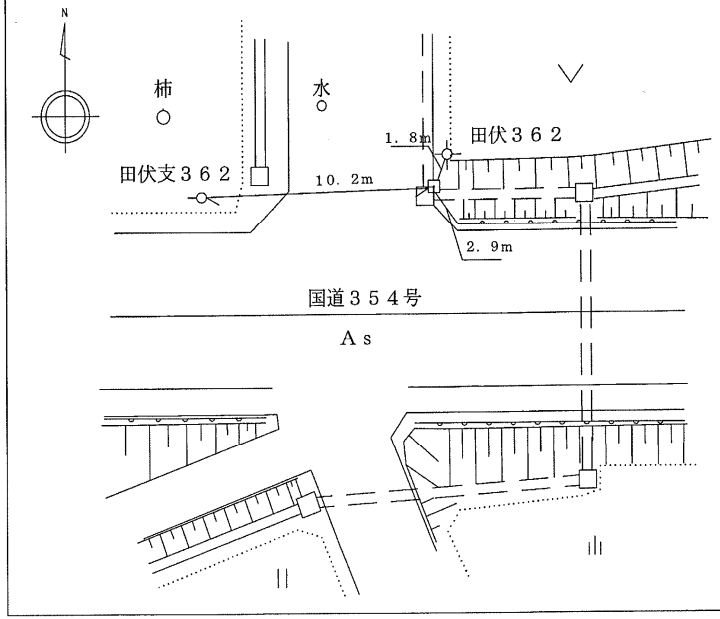

平成26年1月20日　調製

一級水準点の記

標識番号	第 NO.119 号	20万分の1図名	水戸
		5万分の1図名	玉造
所在地	茨城県かすみがうら市田伏		
		地目	公衆用道路
敷地管理者	茨城県土浦土木事務所		
標石の種類	金属標	埋設法	地下
選点	平成18年 5月12日	選点者	荒井 健一
埋設	平成18年 5月18日	埋設者	荒井 健一
観測	平成25年10月11日	観測者	金谷 誠人
旧埋設	――		
周辺の目標	霞ヶ浦大橋		
その他	――		
隣接点との距離	(NO.118) Km 2.2 (NO.119) Km 1.1 (NO.107)		
備考	平成25年10月11日 改測		

要図

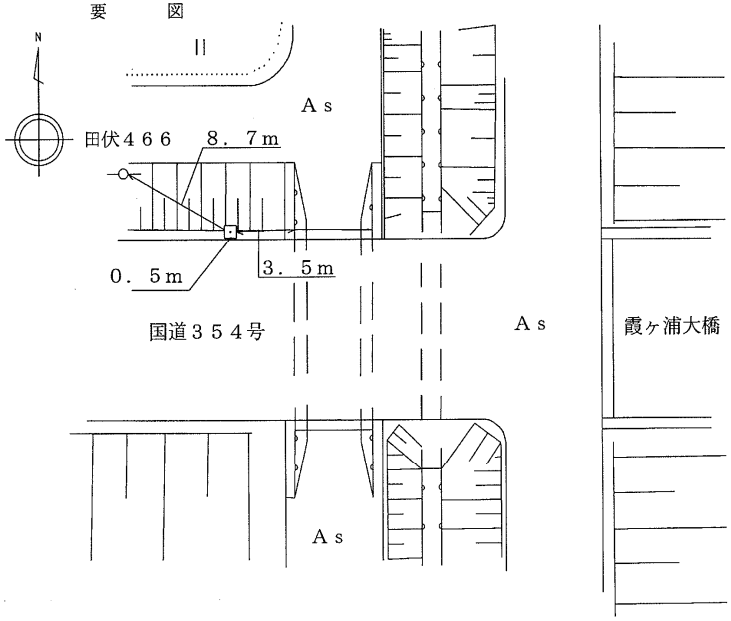

平成26年1月20日　調製

一級水準点の記

標識番号	第 NO.120 号	20万分の1図名	水 戸
		5万分の1図名	土 浦
所在地	茨城県稲敷郡阿見町中央8丁目7番地		
		地 目	公衆用道路
敷地管理者	茨城県竜ヶ崎工事事務所		
標石の種類	金 属 標	埋設法	地 上
選 点	平成18年 5月20日	選点者	荒井 健一
埋 設	平成18年 6月12日	埋設者	荒井 健一
観 測	平成25年12月12日	観測者	金谷 誠人
旧埋設	――		
周辺の目標	回転寿司ひろみ 中央交差点		
その他	――		
隣接点との距離	(I-4030) Km 2.1	(NO.120) Km 2.2	(NO.121)
備考	平成25年12月12日 改測		

要 図

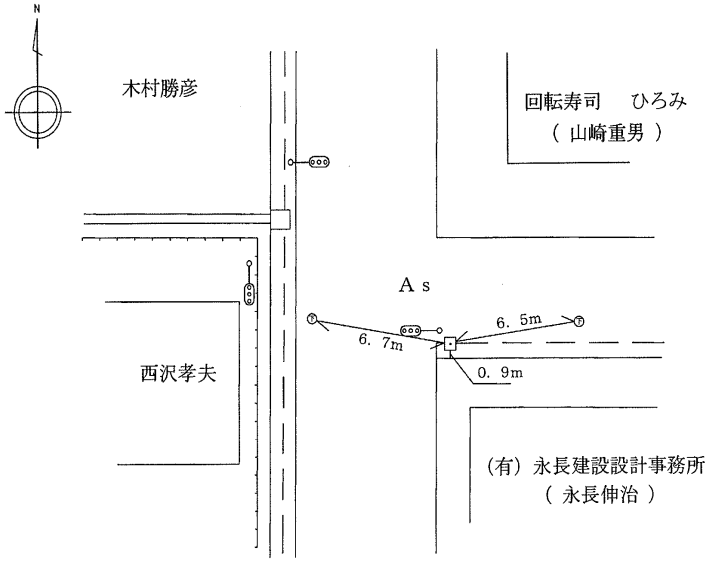

平成26年1月20日 調製

一級水準点の記

標識番号	第 NO.121 号	20万分の1図名	水 戸
		5万分の1図名	土 浦
所在地	茨城県稲敷郡阿見町若栗3412番地1先		
		地 目	公衆用道路
敷地管理者	茨城県竜ヶ崎工事事務所		
標石の種類	金 属 標	埋設法	地 上
選 点	平成18年 5月20日	選点者	荒井 健一
埋 設	平成18年 6月12日	埋設者	荒井 健一
観 測	平成25年12月13日	観測者	金谷 誠人
旧埋設	――		
周辺の目標	鈴木１８０電柱		
その他	――		
隣接点との距離	(NO.120) Km 2.2	(NO.121) Km 2.1	(NO.122)
備考	平成25年12月13日 改測		

要 図

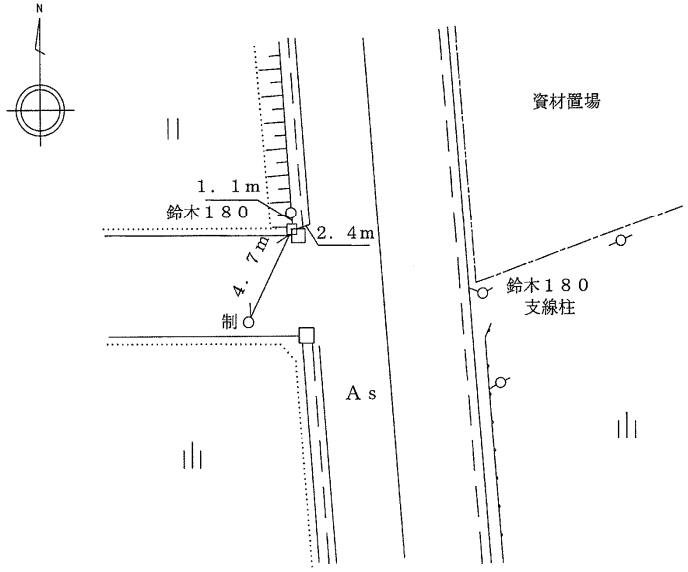

平成26年1月20日 調製

一級水準点の記

標識番号	第 NO.122 号	20万分の1図名	千葉
		5万分の1図名	龍ヶ崎
所在地	茨城県稲敷郡阿見町吉原1694番地2先		
		地目	公衆用道路
敷地管理者	茨城県竜ヶ崎工事事務所		
標石の種類	金属標	埋設法	地上
選点	平成18年 5月20日	選点者	荒井 健一
埋設	平成18年 6月12日	埋設者	荒井 健一
観測	平成25年12月18日	観測者	金谷 誠人
旧埋設	――		
周辺の目標	二重堀支直１０		
その他	――		
隣接点との距離	(NO.121) Km 2.1 (NO.122) Km 2.1 (NO.123)		
備考	平成25年12月18日 改測		

要図

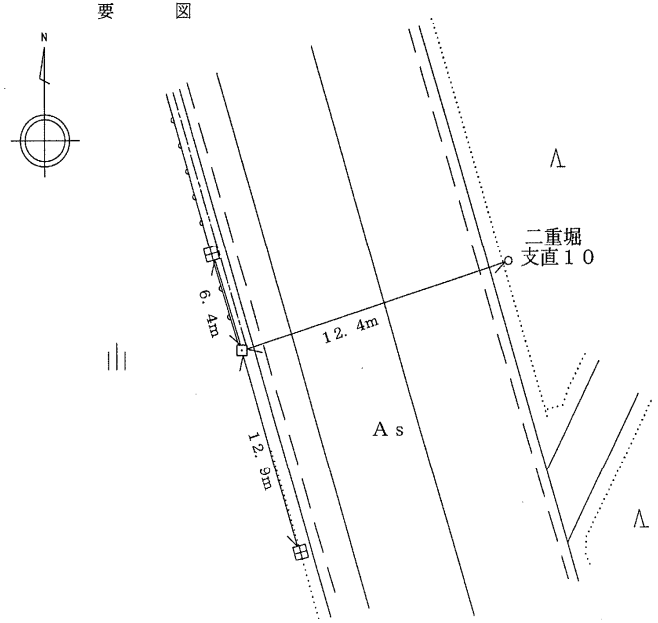

平成26年1月20日 調製

一級水準点の記

標識番号	第 NO.123 号	20万分の1図名	千葉
		5万分の1図名	龍ヶ崎
所在地	茨城県牛久市久野町2804番地先		
		地目	公衆用道路
敷地管理者	茨城県竜ヶ崎工事事務所		
標石の種類	金属標	埋設法	地上
選点	平成18年 5月20日	選点者	荒井 健一
埋設	平成18年 6月12日	埋設者	荒井 健一
観測	平成25年12月24日	観測者	金谷 誠人
旧埋設	――		
周辺の目標	久野２７電柱		
その他	――		
隣接点との距離	(NO.122) Km 2.1 (NO.123) Km 2.8 (NO.124)		
備考	平成25年12月24日 改測		

要図

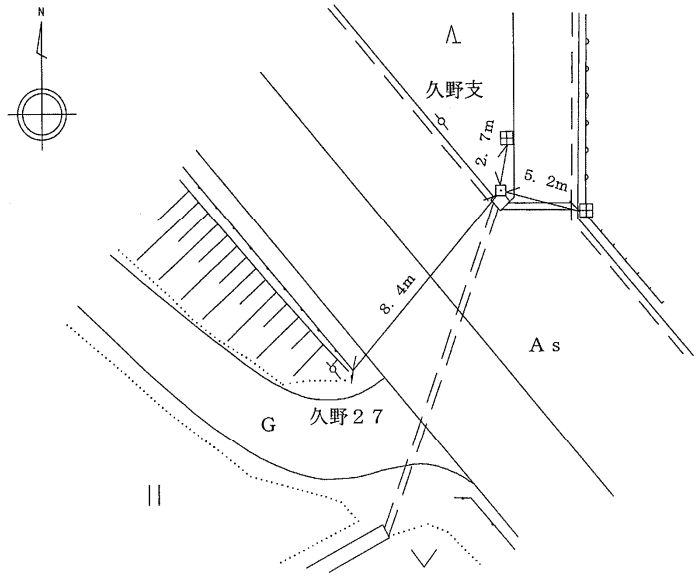

平成26年1月20日 調製

一級水準点の記

標識番号	第 NO.124 号	20万分の1図名	千葉
		5万分の1図名	龍ヶ崎
所在地	茨城県牛久市正直町144番地先		
		地目	公衆用道路
敷地管理者	茨城県竜ヶ崎工事事務所		
標石の種類	金属標	埋設法	地上
選点	平成18年 5月20日	選点者	荒井 健一
埋設	平成18年 6月12日	埋設者	荒井 健一
観測	平成26年 1月 7日	観測者	金谷 誠人
旧埋設	――		
周辺の目標	正直橋 正直町バス停		
その他	――		
隣接点との距離	(NO.123) Km 2.8	(NO.124) Km 1.6	(NO.125)
備考	平成26年 1月 7日 改測		

要図

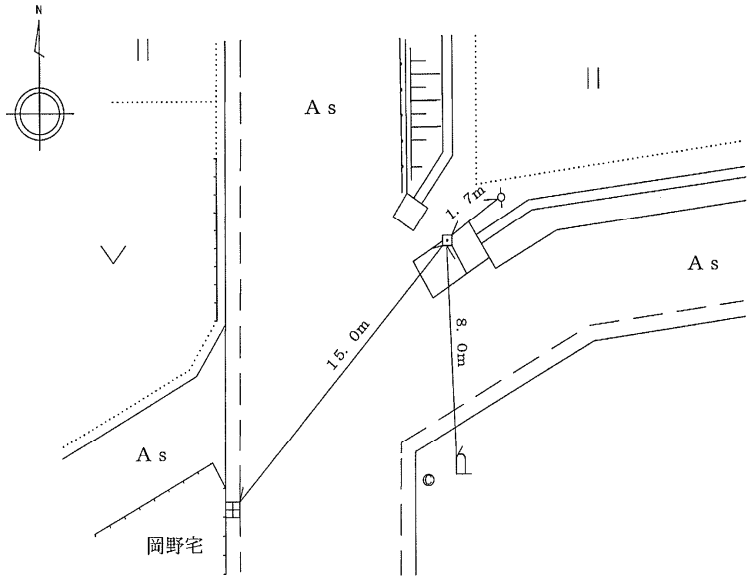

平成26年1月20日 調製

一級水準点の記

標識番号	第 NO.125 号	20万分の1図名	千葉
		5万分の1図名	龍ヶ崎
所在地	茨城県龍ヶ崎市貝原塚町1174番地4先		
		地目	公衆用道路
敷地管理者	茨城県竜ヶ崎工事事務所		
標石の種類	金属標	埋設法	地上
選点	平成18年 5月20日	選点者	荒井 健一
埋設	平成18年 6月12日	埋設者	荒井 健一
観測	平成26年 1月 8日	観測者	金谷 誠人
旧埋設	――		
周辺の目標	泉455電柱		
その他	――		
隣接点との距離	(NO.124) Km 1.6	(NO.125) Km 2.5	(NO.126)
備考	平成26年 1月 8日 改測		

要図

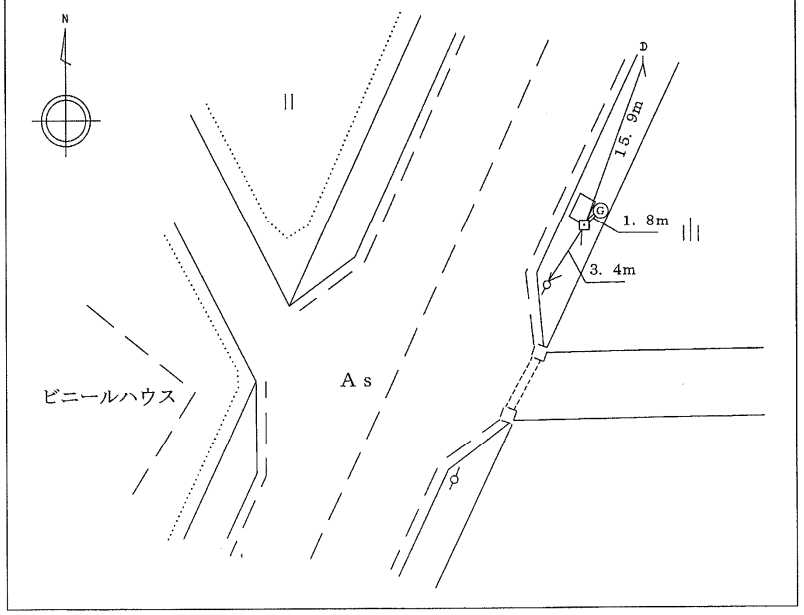

平成26年1月20日 調製

一級水準点の記

標識番号	第 NO.126 号	20万分の1図名	千葉
		5万分の1図名	龍ヶ崎
所在地	茨城県龍ヶ崎市羽原町1430番地1先		
		地目	公衆用道路
敷地管理者	茨城県竜ヶ崎工事事務所		
標石の種類	金属標	埋設法	地上
選点	平成18年 5月20日	選点者	荒井 健一
埋設	平成18年 6月12日	埋設者	荒井 健一
観測	平成25年12月26日	観測者	金谷 誠人
旧埋設	――		
周辺の目標	富士浅間神社		
その他	――		
隣接点との距離	(NO.125) Km 2.5 (NO.126) Km 1.9 (NO.129)		
備考	平成25年12月26日 改測		

要図

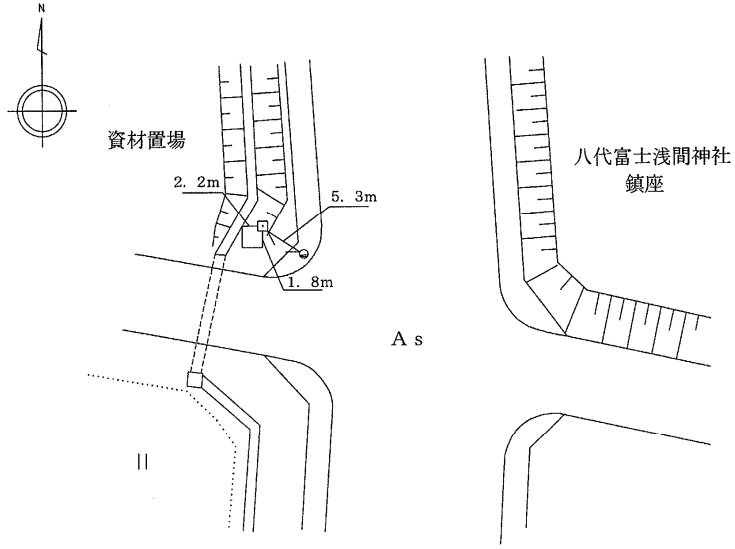

平成26年1月20日 調製

一級水準点の記

標識番号	第 NO.129 号	20万分の1図名	千葉
		5万分の1図名	龍ヶ崎
所在地	茨城県龍ヶ崎市砂町２８００番地２先		
		地目	公衆用道路
敷地管理者	茨城県竜ヶ崎工事事務所		
標石の種類	金属標	埋設法	地上
選点	平成18年 5月20日	選点者	荒井 健一
埋設	平成18年 6月12日	埋設者	荒井 健一
観測	平成25年11月14日	観測者	鈴木 洋行
旧埋設	――		
周辺の目標	砂町交差点		
その他	――		
隣接点との距離	(NO.128) Km 1.9 (NO.129) Km 1.9 (NO.126) (NO.129) Km 3.5 (NO.130)		
備考	平成25年11月14日 改測		

要図

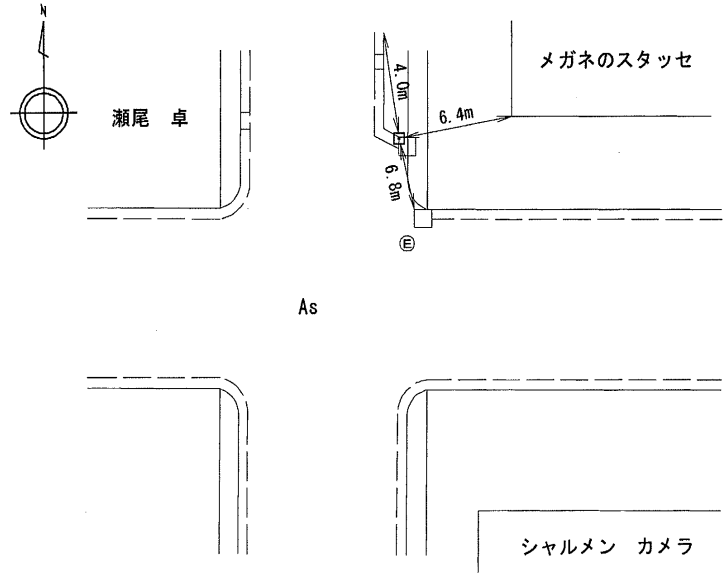

平成26年 1月 6日 調整

一級水準点の記

標識番号	第 NO.136 号	20万分の1図名	千葉
		5万分の1図名	佐原
所在地	茨城県稲敷市横須賀1125番地先		
		地目	公衆用道路
敷地管理者	茨城県竜ヶ崎工事事務所		
標石の種類	金属標	埋設法	地上
選点	平成18年 5月20日	選点者	荒井 健一
埋設	平成18年 6月12日	埋設者	荒井 健一
観測	平成25年10月23日	観測者	鈴木 洋行
旧埋設	――		
周辺の目標	あずま西小学校　西小学校前歩道橋		
その他			
隣接点との距離	(NO.135) Km 2.1	(NO.136) Km 1.8	(I 4019)
備考	平成25年10月23日 改測		

要図

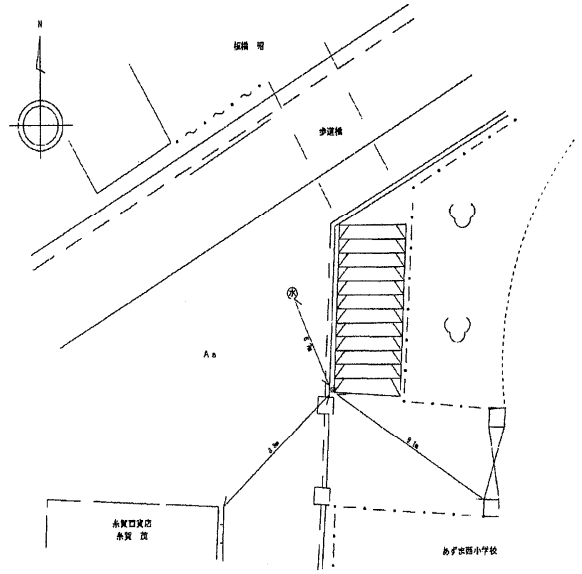

平成25年10月28日　調整

一級水準点の記

標識番号	第 NO.135 号	20万分の1図名	千葉
		5万分の1図名	佐原
所在地	茨城県稲敷市清水55番地先		
		地目	公衆用道路
敷地管理者	茨城県竜ヶ崎工事事務所		
標石の種類	金属標	埋設法	地上
選点	平成18年 5月20日	選点者	荒井 健一
埋設	平成18年 6月12日	埋設者	荒井 健一
観測	平成25年10月31日	観測者	鈴木 洋行
旧埋設	――		
周辺の目標	町田464電柱		
その他			
隣接点との距離	(NO.134) Km 2.0	(NO.135) Km 2.2	(NO.136)
備考	平成25年10月31日 改測		

要図

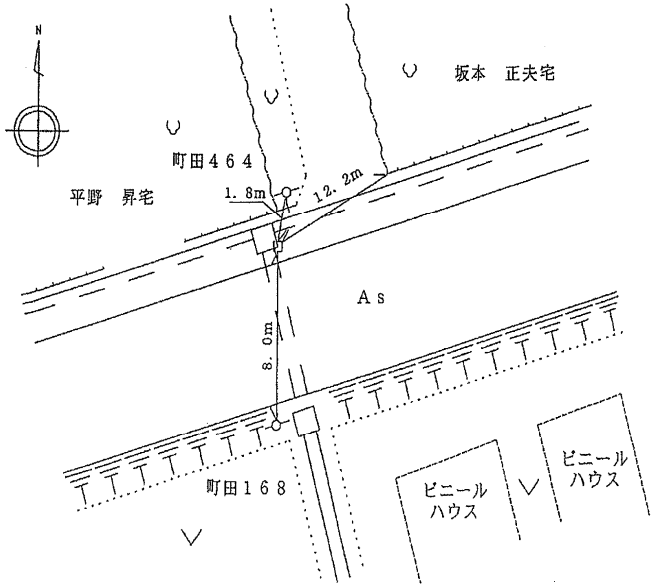

平成25年11月7日　調製

一級水準点の記

標識番号	第 NO.134 号	20万分の1図名	千葉
		5万分の1図名	佐原
所在地	茨城県稲敷市下太田292番地先		
		地目	公衆用道路
敷地管理者	茨城県竜ヶ崎工事事務所		
標石の種類	金属標	埋設法	地上
選点	平成18年 5月20日	選点者	荒井 健一
埋設	平成18年 6月12日	埋設者	荒井 健一
観測	平成25年10月31日	観測者	鈴木 洋行
旧埋設	――		
周辺の目標	セブンイレブン下太田店		
その他			
隣接点との距離	(NO.214) Km 2.1	(NO.134) Km 2.0	(NO.135)
備考	平成25年10月31日 改測		

要図

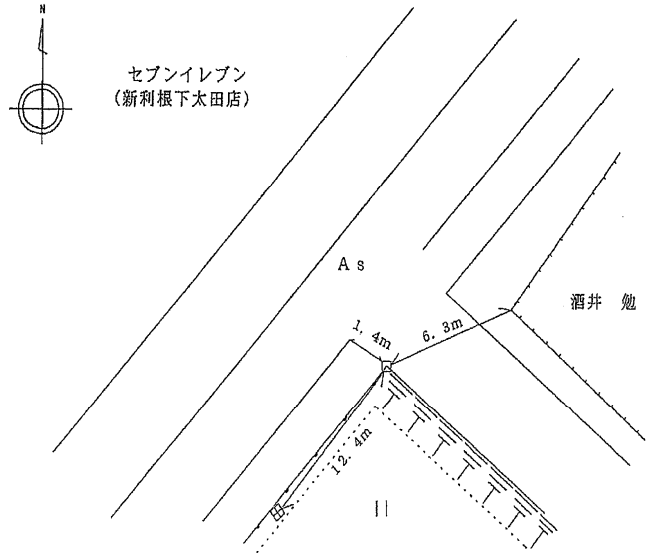

平成25年11月7日 調製

一級水準点の記

標識番号	第 NO.214 号	20万分の1図名	千葉
		5万分の1図名	佐原
所在地	茨城県稲敷市柴崎608番地先		
		地目	公衆用道路
敷地管理者	茨城県竜ヶ崎工事事務所		
標石の種類	金属標	埋設法	地上
選点	平成25年9月12日	選点者	木村 崇綱
埋設	平成25年9月12日	埋設者	木村 崇綱
観測	平成25年9月17日	観測者	木村 崇綱
旧埋設	――		
周辺の目標	関東鉄道・太田谷中バス停より龍ケ崎方面へ約50m		
その他	――		
隣接点との距離	NO.133 km 1.8	NO.214 km 2.1	NO.134
備考	平成25年9月12日新設		

要図

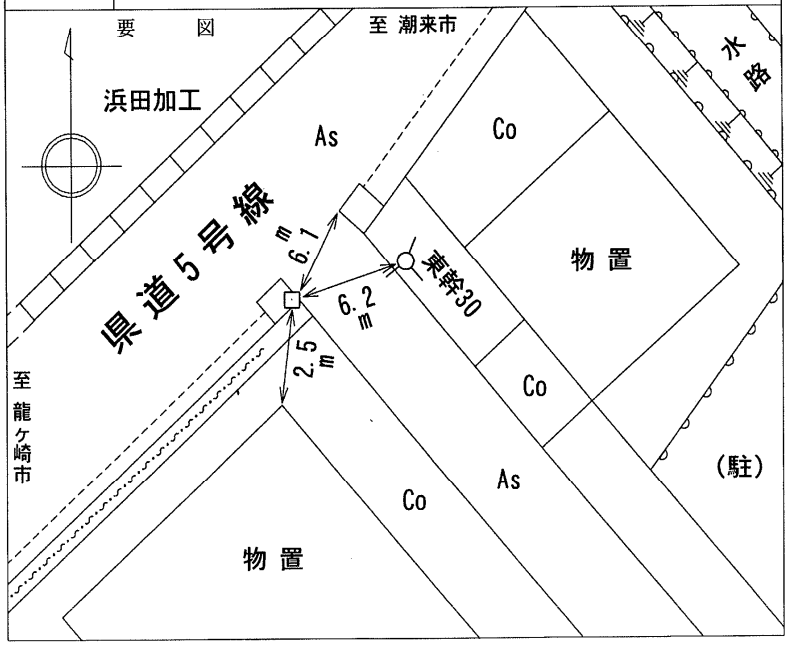

平成25年9月30日 調整

一級水準点の記

標識番号	第　NO. 133 号	20万分の1図名	千　葉
		5万分の1図名	佐　原
所在地	茨城県稲敷市柴崎6762番地先		
		地　目	公衆用道路
敷地管理者	茨城県竜ヶ崎工事事務所		
標石の種類	金　属　標	埋設法	地　上
選　点	平成18年5月20日	選点者	荒井　健一
埋　設	平成18年6月12日	埋設者	荒井　健一
観　測	平成25年9月18日	観測者	木村　崇綱
旧埋設	――		
周辺の目標	(有)　内藤重機工業		
その他	――		
隣接点との距離	NO. 132　km 2.0	NO. 133　km 1.8	NO. 214
備　考	平成25年9月18日改測		

要　図

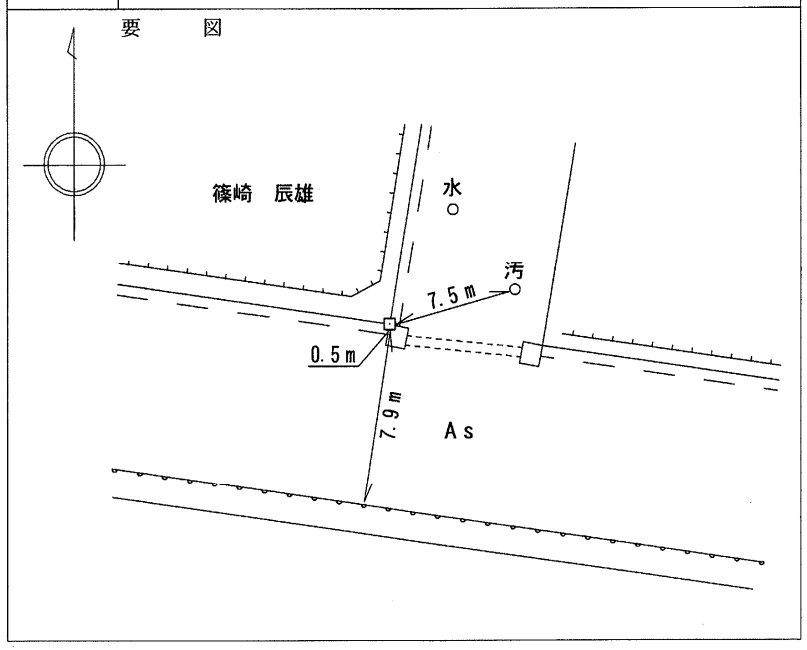

平成25年9月30日　調整

一級水準点の記

標識番号	第　NO. 132 号	20万分の1図名	千　葉
		5万分の1図名	佐　原
所在地	茨城県龍ヶ崎市下根本3番地先		
		地　目	公衆用道路
敷地管理者	茨城県竜ヶ崎工事事務所		
標石の種類	金　属　標	埋設法	地　上
選　点	平成18年5月20日	選点者	荒井　健一
埋　設	平成18年6月12日	埋設者	荒井　健一
観　測	平成25年9月18日	観測者	木村　崇綱
旧埋設	――		
周辺の目標	天神下バス停　ダイテック株式会社		
その他	――		
隣接点との距離	NO. 131　km 1.9	NO. 132　km 2.0	NO. 133
備　考	平成25年9月18日改測		

要　図

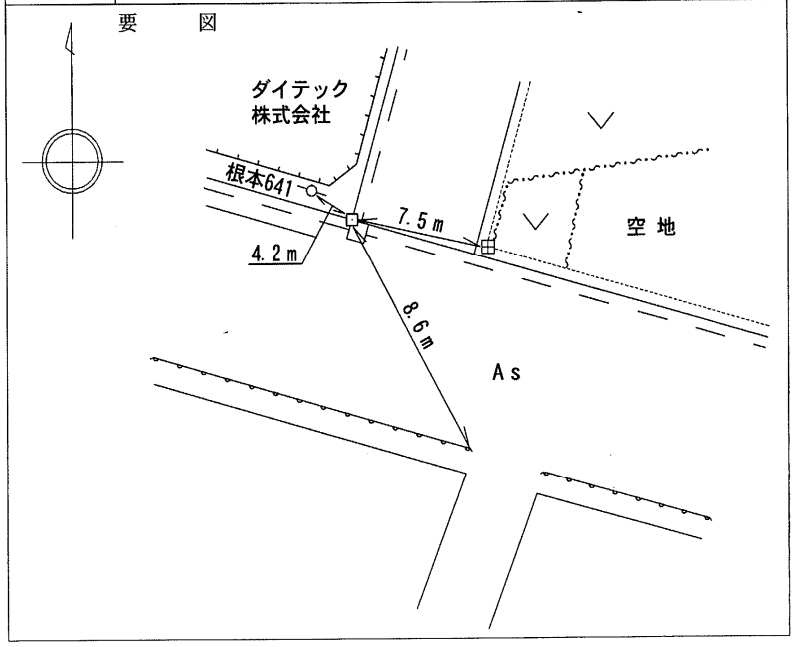

平成25年9月30日　調整

一級水準点の記

標識番号	第 NO. 131 号	20万分の1図名	千葉
		5万分の1図名	佐原
所在地	茨城県稲敷市上根本2115番地先		
		地目	公衆用道路
敷地管理者	茨城県竜ヶ崎工事事務所		
標石の種類	金属標	埋設法	地上
選点	平成18年5月20日	選点者	荒井 健一
埋設	平成18年6月12日	埋設者	荒井 健一
観測	平成25年9月19日	観測者	木村 崇綱
旧埋設	――		
周辺の目標	根本527電柱 上根本入口バス停		
その他	――		
隣接点との距離	NO. 130 km 2.9	NO. 131 km 1.9	NO. 132
備考	平成25年9月19日改測		

要図

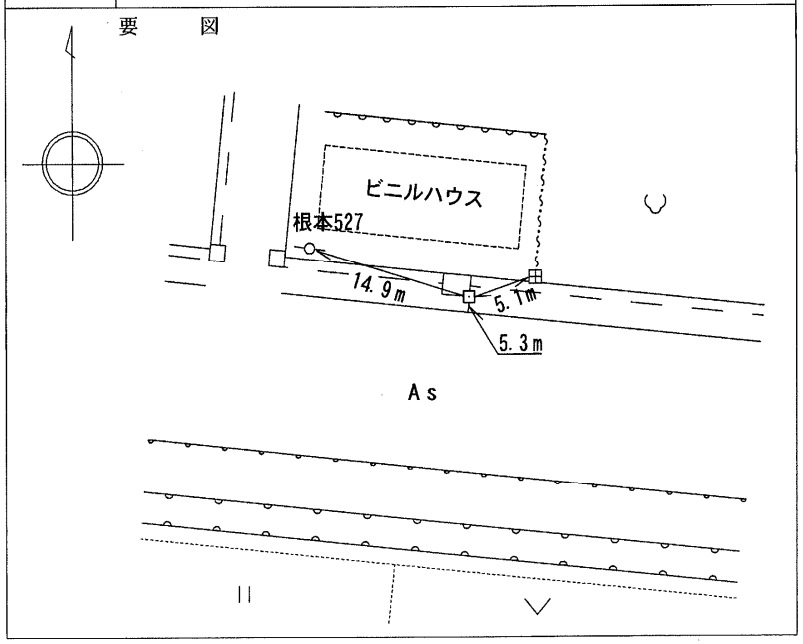

平成25年9月30日 調整

一級水準点の記

標識番号	第 NO. 130 号	20万分の1図名	千葉
		5万分の1図名	龍ヶ崎
所在地	茨城県龍ヶ崎市八千代町176-1番地先		
		地目	公衆用道路
敷地管理者	茨城県竜ヶ崎工事事務所		
標石の種類	金属標	埋設法	地上
選点	平成18年5月20日	選点者	荒井 健一
埋設	平成18年6月12日	埋設者	荒井 健一
観測	平成25年9月20日	観測者	木村 崇綱
旧埋設	――		
周辺の目標	長峰170		
その他	――		
隣接点との距離	NO. 129 km 3.5	NO. 130 km 2.9	NO. 131
備考	平成25年9月20日改測		

要図

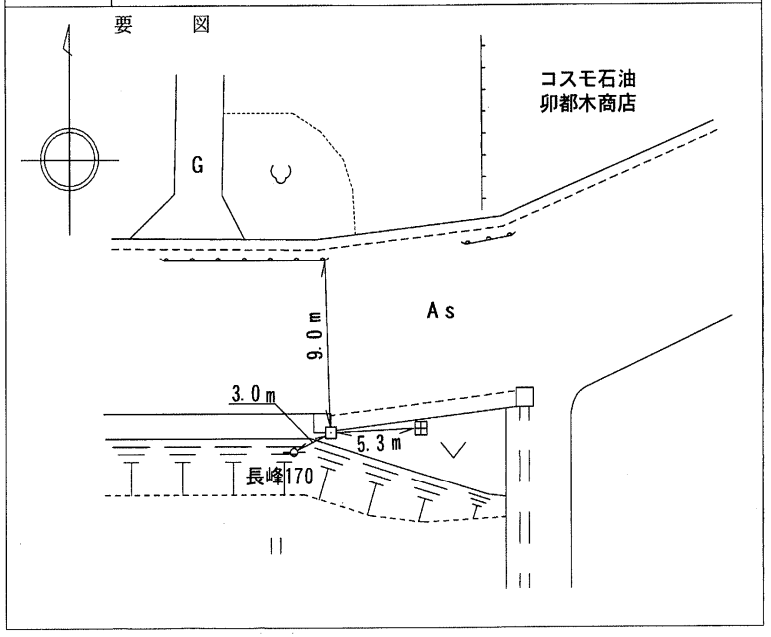

平成25年9月30日 調整

一級水準点の記

標識番号	第 NO.127 号	20万分の1図名	千葉
		5万分の1図名	龍ヶ崎
所在地	茨城県龍ヶ崎市入地町２５７８番地１１先		
		地目	公衆用道路
敷地管理者	茨城県竜ヶ崎工事事務所		
標石の種類	金属標	埋設法	地上
選点	平成18年 5月20日	選点者	荒井 健一
埋設	平成18年 6月12日	埋設者	荒井 健一
観測	平成25年11月27日	観測者	鈴木 洋行
旧埋設	――――		
周辺の目標	メモリアルホールすがわら		
その他	――――		
隣接点との距離	(10905) Km 2.1	(NO.127) Km 2.4	(NO.128)
備考	平成25年11月27日 改測		

要図

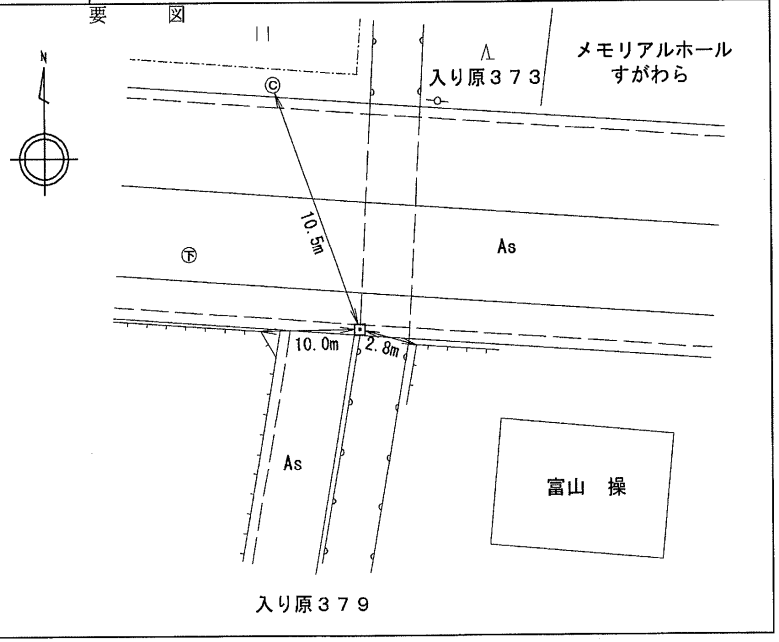

平成26年 1月 6日 調整

一級水準点の記

標識番号	第 NO.128 号	20万分の1図名	千葉
		5万分の1図名	龍ヶ崎
所在地	茨城県龍ヶ崎市馴馬町５１８番地６先		
		地目	公衆用道路
敷地管理者	茨城県竜ヶ崎工事事務所		
標石の種類	金属標	埋設法	地上
選点	平成18年 5月20日	選点者	荒井 健一
埋設	平成18年 6月12日	埋設者	荒井 健一
観測	平成25年11月13日	観測者	鈴木 洋行
旧埋設	――――		
周辺の目標	江川橋 馴馬入り口バス停		
その他	――――		
隣接点との距離	(NO.127) Km 2.4	(NO.128) Km 1.9	(NO.129)
備考	平成25年11月13日 改測		

要図

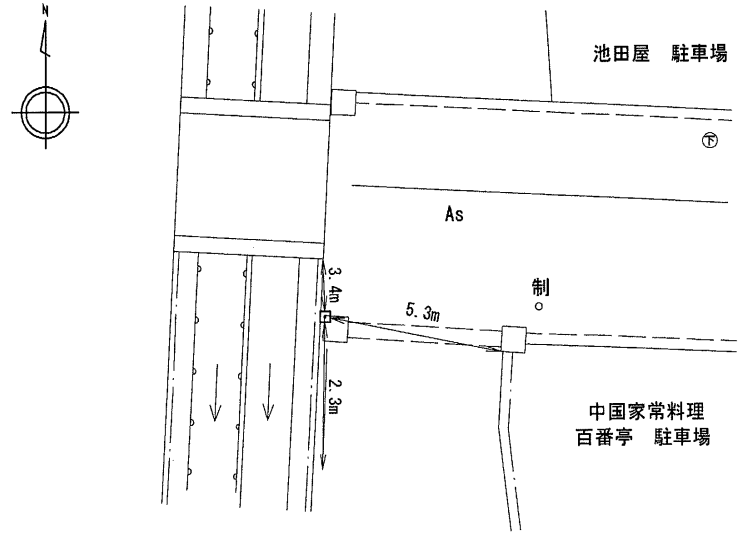

平成26年 1月 6日 調整

１級 基 準 点　成 果 一 覧 表

1級基準点成果表

平成25年5月30日調製　　世界測地系(測地成果2011)

種別	基準点名	緯度 経度 標高	X(m) Y(m) 座標系	縮尺係数 楕円体高
1級基準点	県庁NO.0	362023.9555 1402648.7307 30.898	37896.730 55075.084 9系	0.999937 70.715
1級基準点	1	365147.5781 1403927.1689 311.391	96096.061 73489.203 9系	0.999967 353.107
1級基準点	2	365117.5665 1404351.4912 66.167	95229.990 80044.633 9系	0.999979 107.048
1級基準点	3	364801.2172 1403836.3015 324.057	89107.924 72288.465 9系	0.999964 365.491
1級基準点	4	364746.1579 1403442.3768 480.018	88596.597 66493.525 9系	0.999954 521.980
1級基準点	5	364631.9077 1404130.3822 39.473	86392.696 76628.321 9系	0.999972 80.210
1級基準点	6	364608.2528 1402125.3662 102.663	85447.803 46752.730 9系	0.999927 145.151
1級基準点	7	364612.7841 1402543.7131 230.736	85624.927 53158.329 9系	0.999935 273.055
1級基準点	8	364437.8919 1403511.7271 402.166	82799.259 67266.772 9系	0.999956 443.743
1級基準点	9	364325.1025 1404022.9525 79.089	80619.835 75006.810 9系	0.999969 119.700
1級基準点	10	364140.4685 1402317.6325 68.629	77209.556 49584.508 9系	0.999930 110.772
1級基準点	11	364139.5011 1402808.8534 137.750	77224.621 56813.366 9系	0.999940 179.602
1級基準点	12	364041.9418 1403700.7700 202.189	75548.183 70031.183 9系	0.999960 243.124
1級基準点	13	364012.4880 1403938.0830 108.286	74673.117 73944.695 9系	0.999967 148.727
1級基準点	14	363812.2018 1403242.6527 125.149	70882.800 63657.049 9系	0.999950 166.338
1級基準点	15	363810.8648 1402349.5043 42.968	70753.614 50413.586 9系	0.999931 84.768
1級基準点	16	363819.5776 1403532.4096 345.039	71142.445 67872.132 9系	0.999957 385.959

「この測量成果は、国土地理院長の承認及び助言を得て同院所管の測量標及び測量成果を使用して得たものである。(承認番号) 平24関公第702号」

1級基準点成果表

平成25年5月30日調製　　世界測地系(測地成果2011)

種別	基準点名	緯度 経度 標高	X(m) Y(m) 座標系	縮尺係数 楕円体高
1級基準点	17	363752.3323 1402848.3353 66.467	70229.186 57840.586 9系	0.999941 107.899
1級基準点	18	363610.7440 1401932.2993 69.778	67016.065 44043.452 9系	0.999924 111.689
1級基準点	19	363440.1823 1403222.1698 28.060	64344.034 63196.272 9系	0.999949 68.824
1級基準点	20	363324.6418 1402846.5392 28.786	61977.993 57851.448 9系	0.999941 69.652
1級基準点	21	363339.7565 1402407.4348 59.332	62400.032 50908.446 9系	0.999932 100.625
1級基準点	22	363258.7050 1402010.8292 24.924	61101.961 45031.935 9系	0.999925 66.503

「この測量成果は、国土地理院長の承認及び助言を得て同院所管の測量標及び測量成果を使用して得たものである。(承認番号) 平24関公第702号」

1級基準点の記

目　次

	点名		頁
県央・県北地区	県庁NO.0	1	165
	2	3	166
	4	5	167
	6	7	168
	8	9	169
	10	11	170
	12	13	171
	14	15	172
	16	17	173
	18	19	174
	20	21	175
	22		176

1 級 基 準 点 の 記

ふりがな 点名	県庁NO.0	1/20万図面 水 戸	1/5万図面 水 戸
選点番号	―	標識番号	金属標（番号なし）
所在地	茨城県水戸市笠原町978-6番地内		
		地 目	宅地
所有者	茨 城 県		
測標の種類		埋設法	地 上
選点年月日	平成20年8月 5日	選点者	佐藤 清一
設置年月日	平成21年3月18日	設置者	佐藤 清一
観測年月日	平成25年3月 7日	観測者	鈴木 次朗
自動車到達地点	県庁地下駐車場・		
歩道状態	遊歩道・		
基準点周囲の状況 その他	茨城県庁敷地内・		
備考	平成25年3月7日 改測　　旧観測 平成21年5月12日・ 柱石長 0.80m GNSS測量による・		

要図 1／5万 水戸

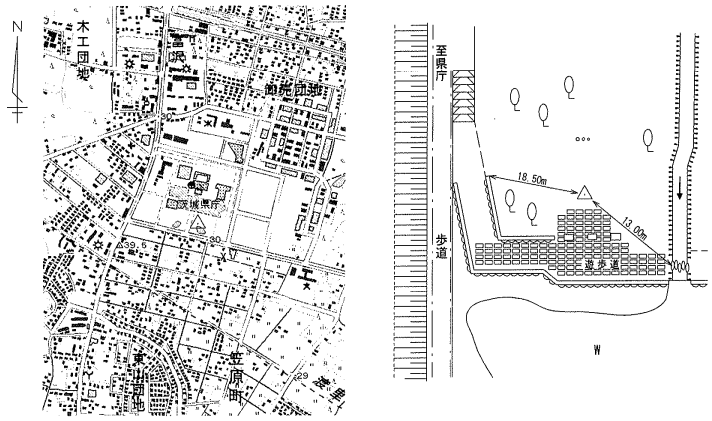

平成25年 5月23日 調製

1 級 基 準 点 の 記

ふりがな 点名	1	1/20万図面 白 河	1/5万図面 川 部
選点番号	―	標識番号	金属標（番号なし）
所在地	茨城県北茨城市華川町花園110-1番地先		
		地 目	公衆用道路
所有者	茨 城 県 茨城県高萩工事事務所 管理課		
測標の種類		埋設法	地 上
選点年月日	平成20年 8月18日	選点者	益子 健太郎
設置年月日	平成20年11月29日	設置者	益子 健太郎
観測年月日	平成25年 2月25日	観測者	大吉 一昭
自動車到達地点	水沼橋より、西方に約150m地点(本点脇)・		
歩道状態	―――		
基準点周囲の状況 その他	田・		
備考	平成25年2月25日 改測　　旧観測 平成21年5月13日・ 柱石長 0.09m GNSS測量による・		

要図 1／5万 川部

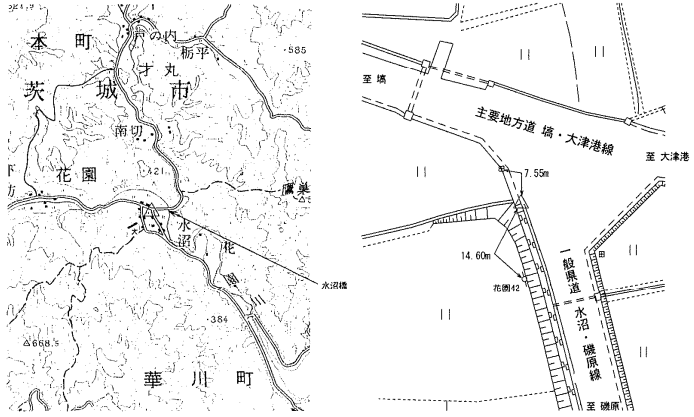

平成25年 5月23日 調製

1 級 基 準 点 の 記

ふりがな 点名	2	1/20万図面 白河	1/5万図面 川部
選点番号	―	標識番号	金属標（番号なし）
所在地	茨城県北茨城市関本町富士ヶ丘617-1番地先		
		地目	公衆用道路
所有者	茨城県		
	茨城県高萩工事事務所　管理課		
測標の種類		埋設法	地上
選点年月日	平成20年 8月18日	選点者	益子　健太郎
設置年月日	平成20年11月29日	設置者	益子　健太郎
観測年月日	平成25年 2月25日	観測者	箱守　武史
自動車到達地点	北茨城市富士ヶ丘小学校より、東方に約350m地点　(本点脇)・		
歩道状態	――――		
基準点周囲の状況 その他	畑・		
備考	平成25年2月25日　改測　　旧観測　平成21年5月13日・ 柱石長　0.09m GNSS測量による・		

要図　1／5万　川部

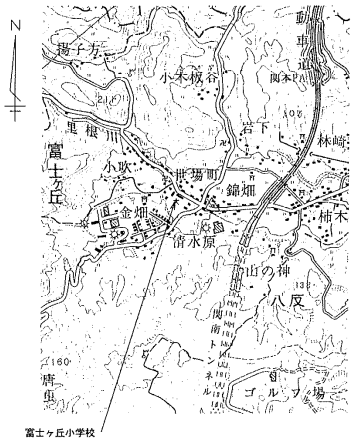

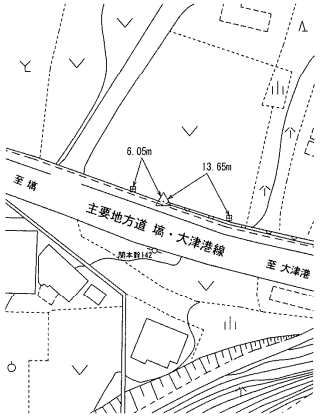

平成25年 5月23日　調製

1 級 基 準 点 の 記

ふりがな 点名	3	1/20万図面 白河	1/5万図面 高萩
選点番号	―	標識番号	金属標（番号なし）
所在地	茨城県高萩市大字横川字向1533-1番地先		
		地目	公衆用道路
所有者	茨城県		
	茨城県高萩工事事務所　管理課		
測標の種類		埋設法	地上
選点年月日	平成20年 8月18日	選点者	益子　健太郎
設置年月日	平成20年11月29日	設置者	益子　健太郎
観測年月日	平成25年 2月25日	観測者	杉田　敏博
自動車到達地点	小山ダム一般駐車場・		
歩道状態	――――		
基準点周囲の状況 その他	小山ダム、小山ダム管理事務所・		
備考	平成25年2月25日　改測　　旧観測　平成21年5月13日・ 柱石長　0.09m GNSS測量による・		

要図　1／5万　高萩

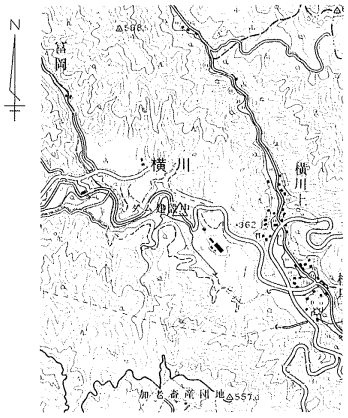

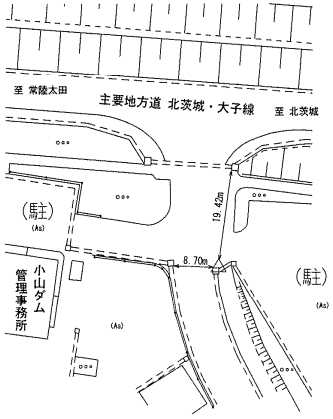

平成25年 5月23日　調製

1 級 基 準 点 の 記

ふりがな 点名	4	1/20万図面 白河	1/5万図面 高萩
選点番号	―	標識番号	金属標（番号なし）
所在地	茨城県高萩市大字上君田字大幡636番地先		
		地目	公衆用道路
所有者	茨　城　県		
	茨城県高萩工事事務所　管理課		
測標の種類		埋設法	地上
選点年月日	平成20年 8月18日	選点者	益子　健太郎
設置年月日	平成20年11月29日	設置者	益子　健太郎
観測年月日	平成25年 2月 26日	観測者	大吉　一昭
自動車到達地点	本点脇、		
歩道状態	――――		
基準点周囲の状況 その他	宿川　仲内橋・		
備考	平成25年2月26日　改測　　旧観測　平成21年5月13日・ 柱石長　0.09m GNSS測量による・		

要図　1／5万　高萩

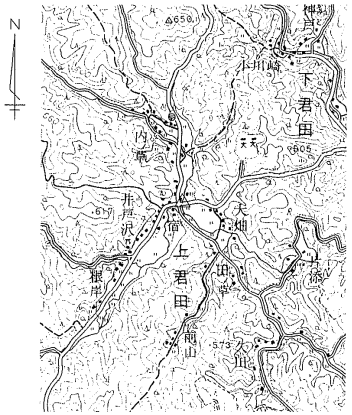

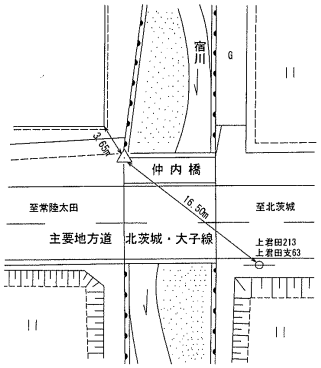

平成25年 5月23日　調製

1 級 基 準 点 の 記

ふりがな 点名	5	1/20万図面 白河	1/5万図面 高萩
選点番号	―	標識番号	金属標（番号なし）
所在地	茨城県北茨城市中郷町松井1888番地先		
		地目	公衆用道路
所有者	茨　城　県		
	茨城県高萩工事事務所　管理課		
測標の種類		埋設法	地上
選点年月日	平成20年 8月18日	選点者	益子　健太郎
設置年月日	平成20年11月29日	設置者	益子　健太郎
観測年月日	平成25年 2月25日	観測者	川那子　恭信
自動車到達地点	十石トンネル出口より、北方に約100m地点（本点脇）・		
歩道状態	――――		
基準点周囲の状況 その他	北側　墓地　南側　宅地・		
備考	平成25年2月25日　改測　　旧観測　平成21年5月13日、 柱石長　0.09m GNSS測量による・		

要図　1／5万　高萩

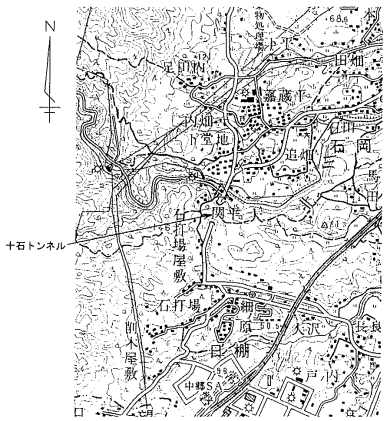

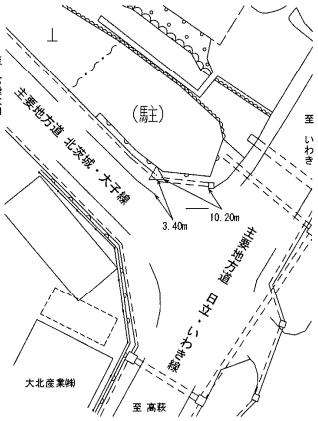

平成25年 5月23日　調製

1 級 基 準 点 の 記

ふりがな 点名	6	1/20万図面 白河	1/5万図面 大子
選点番号	―	標識番号	金属標（番号なし）
所在地	茨城県久慈郡大子町大字大子771-2番地先		
		地目	堤
所有者	茨　城　県		
	茨城県大子工務所　道路河川整備課		
測標の種類		埋設法	地上
選点年月日	平成20年 8月 7日	選点者	田中　安一
設置年月日	平成20年12月13日	設置者	田中　安一
観測年月日	平成25年 3月 5日	観測者	川那子　恭信
自動車到達地点	弓道場敷地・		
歩道状態	堤防上舗装道路・		
基準点周囲の状況 その他	久慈川　湯の里大橋・		
備考	平成25年3月5日　改測　　旧観測　平成21年5月14日・ 柱石長　0.09m GNSS測量による・		

要図　1／5万　大子

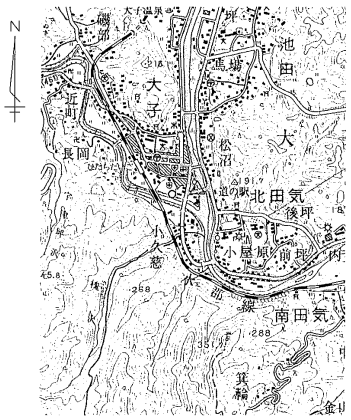

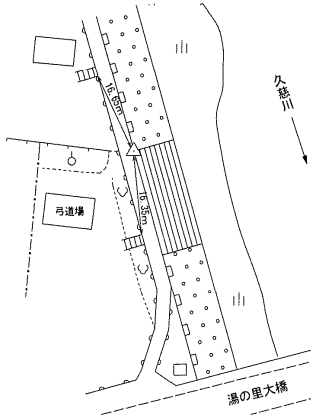

平成25年 5月23日　調製

1 級 基 準 点 の 記

ふりがな 点名	7	1/20万図面 白河	1/5万図面 大子
選点番号	―	標識番号	金属標（番号なし）
所在地	茨城県久慈郡大子町大字小生瀬45-1番地先		
		地目	公衆用道路
所有者	茨城県　大子町		
	大子町建設課		
測標の種類		埋設法	地上
選点年月日	平成20年 8月 7日	選点者	田中　安一
設置年月日	平成20年12月13日	設置者	田中　安一
観測年月日	平成25年 3月 5日	観測者	杉田　敏博
自動車到達地点	河治精肉店駐車場（承諾要），本点脇・		
歩道状態	――――		
基準点周囲の状況 その他	滝川　落合橋・		
備考	平成25年3月5日　改測　　旧観測　平成21年5月14日・ 柱石長　0.09m GNSS測量による・		

要図　1／5万　大子

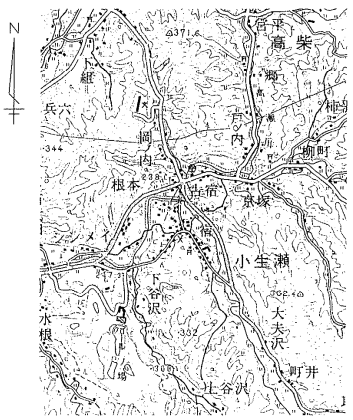

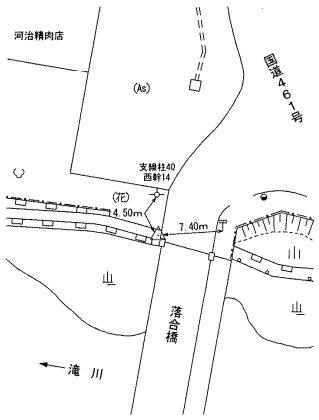

平成25年 5月23日　調製

1 級 基 準 点 の 記

ふりがな 点名	8	1/20万図面 白河	1/5万図面 高萩
選点番号	―	標識番号	金属標（番号なし）
所在地	茨城県高萩市大能373番地先		
		地目	公衆用道路
所有者	茨　城　県		
	茨城県高萩工事事務所　道路整備第二課		
測標の種類		埋設法	地上
選点年月日	平成20年 8月 27日	選点者	飯村　道治
設置年月日	平成21年 2月 14日	設置者	中島　英敬
観測年月日	平成25年 2月 25日	観測者	鈴木　次朗
自動車到達地点	県道227号、花貫川交点（本点脇）・		
歩道状態	――――		
基準点周囲の状況 その他	宅地・ 花貫川・		
備考	平成25年2月25日　改測　　旧観測　平成21年5月13日・ 柱石長　0.09m GNSS測量による・		

要図　1／5万　高萩

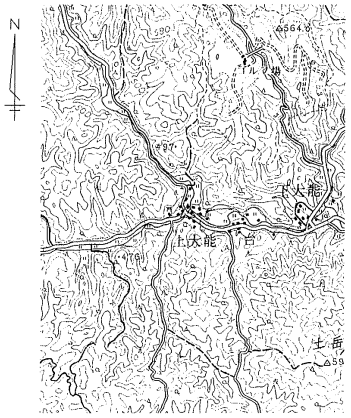

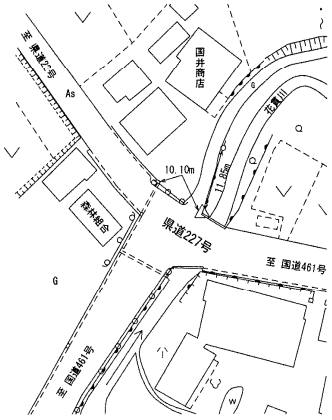

平成25年 5月23日　調製

1 級 基 準 点 の 記

ふりがな 点名	9	1/20万図面 白河	1/5万図面 高萩
選点番号	―	標識番号	金属標（番号なし）
所在地	茨城県高萩市高萩484番地		
		地目	公衆用道路
所有者	茨　城　県		
	茨城県高萩工事事務所　管理課		
測標の種類		埋設法	地上
選点年月日	平成20年 8月 7日	選点者	飯島　道治
設置年月日	平成20年12月13日	設置者	中島　英敬
観測年月日	平成25年 2月25日	観測者	古矢　一夫
自動車到達地点	十殿神社入口，		
歩道状態	国道461号線　歩道・		
基準点周囲の状況 その他	田・		
備考	平成25年2月25日　改測　　旧観測　平成21年5月15日・ 柱石長　0.09m GNSS測量による・		

要図　1／5万　大子

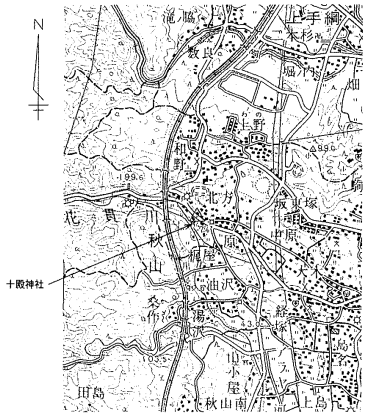

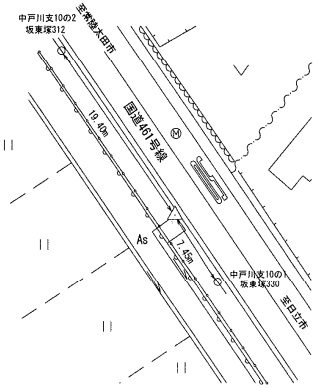

平成25年 5月23日　調製

1 級 基 準 点 の 記

ふりがな 点名	10	1/20万図面 白河	1/5万図面 大子
選点番号	―	標識番号	金属標（番号なし）
所在地	茨城県久慈郡大子町大字西金503-2番地先		
		地目	公衆用道路
所有者	茨城県		
	茨城県大子工務所　道路管理課		
測標の種類		埋設法	地上
選点年月日	平成20年 8月 7日	選点者	田中　安一
設置年月日	平成20年12月13日	設置者	田中　安一
観測年月日	平成25年 3月 5日	観測者	大吉　一昭
自動車到達地点	JR水郡線西金駅　駐車場・		
歩道状態	国道118号線　歩道なし・		
基準点周囲の状況 その他	湯沢川　湯沢橋側道橋・		
備考	平成25年3月5日　改測　　旧観測　平成21年5月14日・ 柱石長　0.09m GNSS測量による・		

要図　1／5万　大子

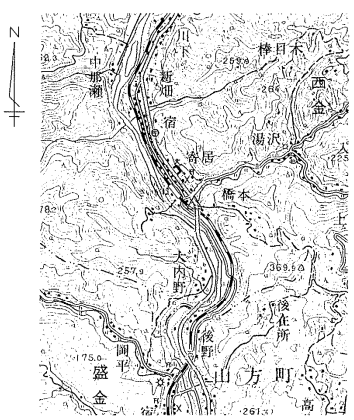

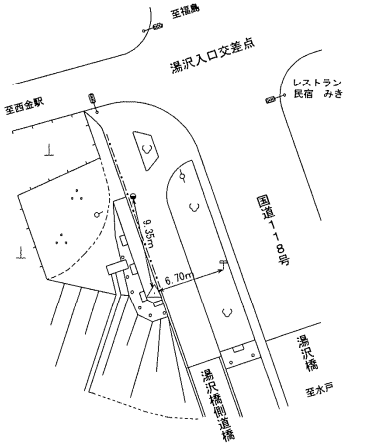

平成25年 5月23日　調製

1 級 基 準 点 の 記

ふりがな 点名	11	1/20万図面 白河	1/5万図面 大子
選点番号	―	標識番号	金属標（番号なし）
所在地	茨城県常陸太田市下高倉町1266番地先		
		地目	公衆用道路
所有者	茨城県		
	茨城県常陸太田工事事務所　契約用地課		
測標の種類		埋設法	地上
選点年月日	平成20年 8月 7日	選点者	田中　安一
設置年月日	平成21年 4月14日	設置者	飯村　民夫
観測年月日	平成25年 2月26日	観測者	古矢　一夫
自動車到達地点	県道旧道路敷き・		
歩道状態	主要地方道常陸太田・大子線・		
基準点周囲の状況 その他	畑・ 井上左官看板入り街灯・		
備考	平成25年2月26日　改測　　旧観測　平成21年5月14日・ 柱石長　0.09m GNSS測量による・		

要図　1／5万　大子

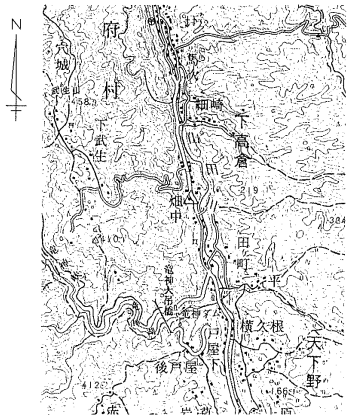

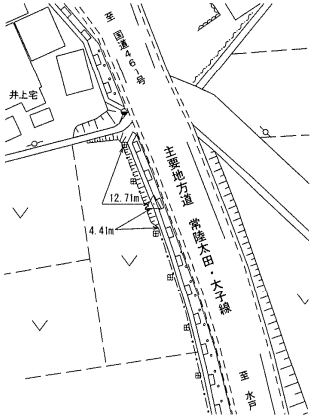

平成25年 5月23日　調製

1 級 基 準 点 の 記

ふりがな 点名	12	1/20万図面 白河	1/5万図面 高萩
選点番号	ー	標識番号	金属標（番号なし）
所在地	茨城県日立市十王町高原607番地先		
		地目	公衆用道路
所有者	茨城県		
	茨城県高萩工事事務所　道路整備第一課		
測標の種類		埋設法	地上
選点年月日	平成20年 8月27日	選点者	飯村　道治
設置年月日	平成21年 2月14日	設置者	中島　英敬
観測年月日	平成25年 2月26日	観測者	箱守　武史
自動車到達地点	高原駐在所より西へ350m（本点脇）・		
歩道状態	――――		
基準点周囲の状況 その他	北側　山林、南側　田・		
備考	平成25年2月26日　改測　　旧観測　平成21年5月13日. 柱石長　0.09m GNSS測量による・		

要図　1／5万　高萩

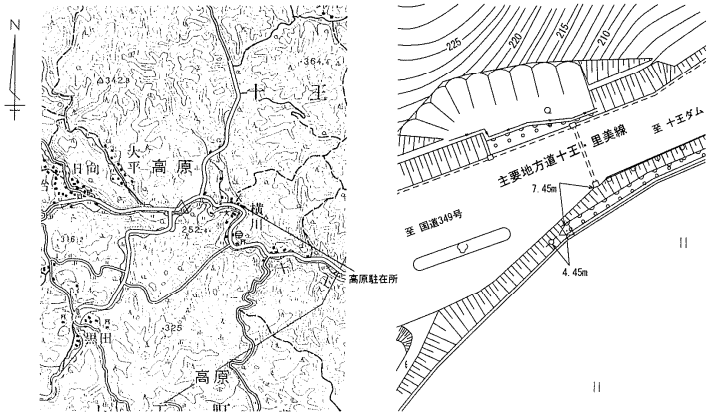

平成25年 5月23日　調製

1 級 基 準 点 の 記

ふりがな 点名	13	1/20万図面 白河	1/5万図面 高萩
選点番号	ー	標識番号	金属標（番号なし）
所在地	茨城県日立市十王町高原9-1番地先		
		地目	雑種地
所有者	茨城県		
	茨城県高萩工事事務所　道路整備第一課		
測標の種類		埋設法	地上
選点年月日	平成20年 8月27日	選点者	飯村　道治
設置年月日	平成21年 2月14日	設置者	中島　英敬
観測年月日	平成25年 3月 4日	観測者	鈴木　次朗
自動車到達地点	十王ダム管理事務所駐車場・		
歩道状態	――――		
基準点周囲の状況 その他	十王ダム、十王ダム管理事務所駐車場.		
備考	平成25年3月4日　改測　　旧観測　平成21年5月15日・ 柱石長　0.09m GNSS測量による・		

要図　1／5万　高萩

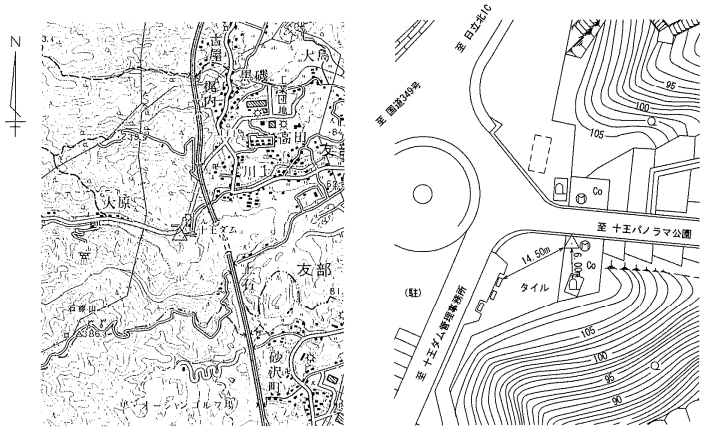

平成25年 5月23日　調製

1 級 基 準 点 の 記

ふりがな 点名	14	1/20万図面 水戸	1/5万図面 日立
選点番号	―	標識番号	金属標（番号なし）
所在地	茨城県日立市下深荻町2268-1番地先		
		地目	公衆用道路
所有者	茨城県		
	茨城県高萩工事事務所　管理課		
測標の種類		埋設法	地上
選点年月日	平成20年 8月12日	選点者	磯前　太
設置年月日	平成21年 4月 1日	設置者	木村　守
観測年月日	平成25年 2月26日	観測者	川那子　恭信
自動車到達地点	国道349号中里トンネルより北に約100m（本点脇）・		
歩道状態	――――		
基準点周囲の状況 その他	セブンイレブン下深荻店駐車場脇・		
備考	平成25年2月26日　改測　　旧観測　平成21年5月13日・ 柱石長　0.09m GNSS測量による・		

要図　1／5万　日立

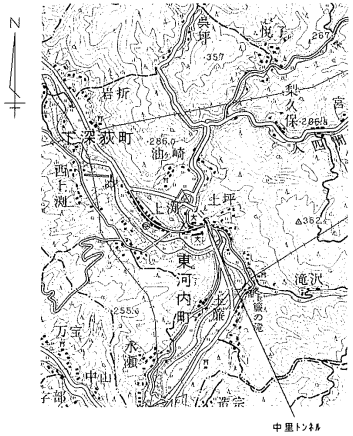

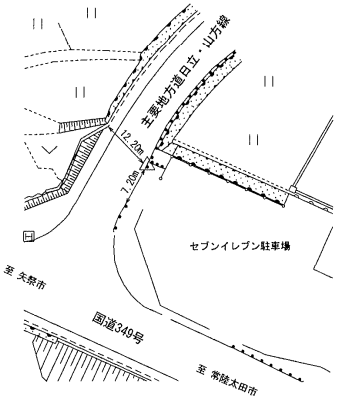

平成25年 5月23日　調製

1 級 基 準 点 の 記

ふりがな 点名	15	1/20万図面 水戸	1/5万図面 常陸大宮
選点番号	―	標識番号	金属標（番号なし）
所在地	茨城県常陸大宮市西野内157番地先		
		地目	公衆用道路
所有者	茨城県		
	茨城県常陸大宮土木事務所　道路管理課		
測標の種類		埋設法	地上
選点年月日	平成20年 8月19日	選点者	野村　豊
設置年月日	平成20年12月15日	設置者	箱守　武史
観測年月日	平成25年 2月28日	観測者	鈴木　次朗
自動車到達地点	久慈川 岩井橋より、北東に約100m（本点脇）・		
歩道状態	――――		
基準点周囲の状況 その他	西側　田、東側　納屋・		
備考	平成25年2月28日　改測　　旧観測　平成21年5月14日・ 柱石長　0.09m GNSS測量による・		

要図　1／5万　常陸大宮

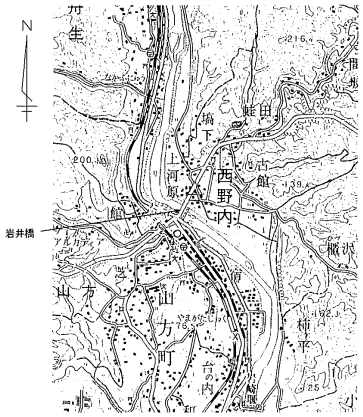

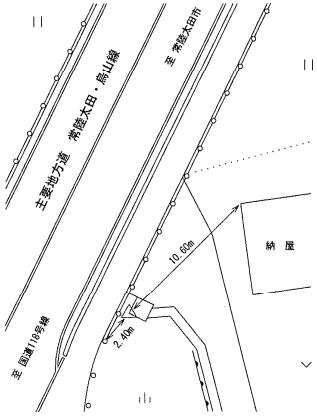

平成25年 5月23日　調製

1 級 基 準 点 の 記

ふりがな 点名	16	1/20万図面 水戸	1/5万図面 日立
選点番号	―	標識番号	金属標（番号なし）
所在地	茨城県日立市入四間町863-48番地先		
		地目	公衆用道路
所有者	茨城県		
	茨城県高萩工事事務所　管理課		
測標の種類		埋設法	地上
選点年月日	平成20年 8月12日	選点者	磯前　太
設置年月日	平成21年 4月 1日	設置者	木村　守
観測年月日	平成25年 3月 4日	観測者	箱守　武史
自動車到達地点	本山トンネルより西に約200m（本点脇）・		
歩道状態	――――		
基準点周囲の状況 その他	広葉樹林・		
備考	平成25年3月4日　改測　　旧観測　平成21年5月15日・ 柱石長　0.09m GNSS測量による・		

要図　1／5万　日立

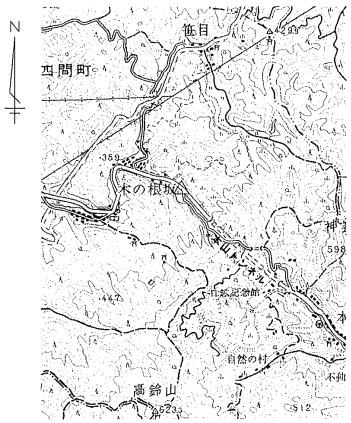

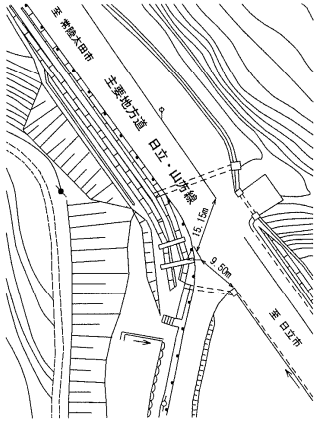

平成25年 5月23日　調製

1 級 基 準 点 の 記

ふりがな 点名	17	1/20万図面 水戸	1/5万図面 常陸大宮
選点番号	―	標識番号	金属標（番号なし）
所在地	茨城県常陸太田市西染町1220-2番地先		
		地目	公衆用道路
所有者	茨城県		
	茨城県常陸太田工事事務所　管理課		
測標の種類		埋設法	地上
選点年月日	平成20年 8月12日	選点者	磯前　太
設置年月日	平成21年 4月 1日	設置者	木村　守
観測年月日	平成25年 3月 1日	観測者	大吉　一昭
自動車到達地点	本点脇・		
歩道状態	――――		
基準点周囲の状況 その他	畑・ 山田川　寿橋・		
備考	平成25年3月1日　改測　　旧観測　平成21年5月14日・ 柱石長　0.09m GNSS測量による・		

要図　1／5万　常陸大宮

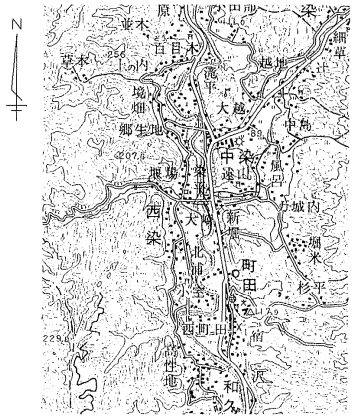

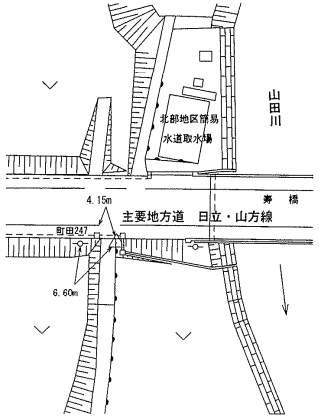

平成25年 5月23日　調製

1 級 基 準 点 の 記

ふりがな 点名	18	1/20万図面 水戸	1/5万図面 常陸大宮
選点番号	―	標識番号	金属標（番号なし）
所在地	茨城県常陸大宮市上小瀬1415-1番地先		
		地目	公衆用道路
所有者	茨城県		
	茨城県常陸大宮土木事務所　道路管理課		
測標の種類	金属標	埋設法	地上
選点年月日	平成20年 8月19日	選点者	野村　豊
設置年月日	平成20年12月15日	設置者	箱守　武史
観測年月日	平成25年 2月28日	観測者	田口　仁
自動車到達地点	国道293号線 上小瀬交差点より、東に50mの地点.		
歩道状態	国道293号線 歩道.		
基準点周囲の状況 その他	ココストア緒川上小瀬店 駐車場（承諾要）.		
備考	平成25年2月28日　改測　　旧観測　平成21年5月14日. 柱石長　0.09m GNSS測量による.		

要図　1／5万　常陸大宮

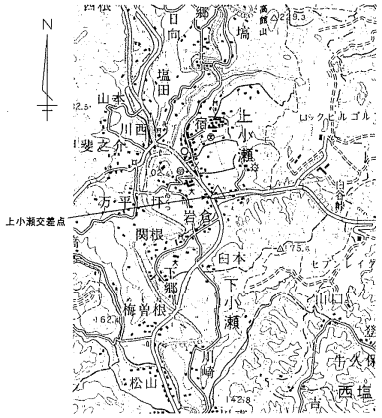

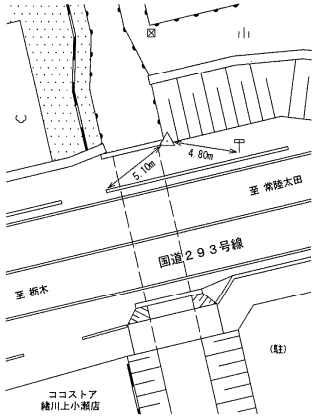

平成25年 5月23日　調製

1 級 基 準 点 の 記

ふりがな 点名	19	1/20万図面 水戸	1/5万図面 日立
選点番号	―	標識番号	金属標（番号なし）
所在地	茨城県常陸太田市茅根町166-1番地先		
		地目	公衆用道路
所有者	茨城県		
	茨城県常陸太田工事事務所　管理課		
測標の種類		埋設法	地上
選点年月日	平成20年 8月12日	選点者	磯前　太
設置年月日	平成21年 4月 1日	設置者	木村　守
観測年月日	平成25年 3月 1日	観測者	杉田　敏博
自動車到達地点	国道349号線（里川　常福地橋）　本点脇.		
歩道状態	――――		
基準点周囲の状況 その他	田.		
備考	平成25年3月1日　改測　　旧観測　平成21年5月15日. 柱石長　0.09m GNSS測量による.		

要図　1／5万　日立

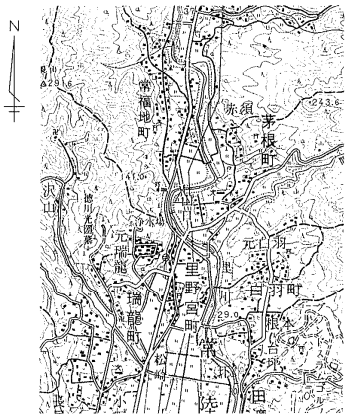

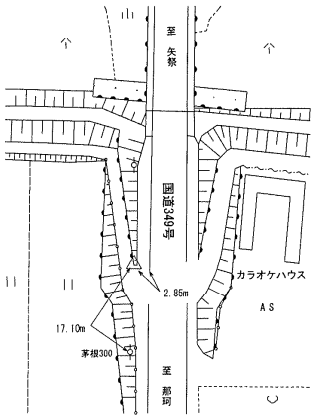

平成25年 5月23日　調製

1 級 基 準 点 の 記

ふりがな 点名	20	1/20万図面	1/5万図面	
		水戸	常陸大宮	
選点番号	―	標識番号	金属標（番号なし）	
所在地	茨城県常陸太田市玉造町98-1番地先			
		地目	公衆用道路	
所有者	茨城県			
	茨城県常陸太田工事事務所　管理課			
測標の種類		埋設法	地上	
選点年月日	平成20年 8月12日	選点者	磯前　太	
設置年月日	平成21年 4月 1日	設置者	木村　守	
観測年月日	平成25年 3月 1日	観測者	古矢　一夫	
自動車到達地点	主要地方道常陸那珂港・山方線（岩手橋　側道橋）本点脇・			
歩道状態	――――			
基準点周囲の状況 その他	田・			
備考	平成25年3月1日改測　　旧観測　平成21年5月14日・ 柱石長　0.09m GNSS測量による・			

要図　1／5万　常陸大宮

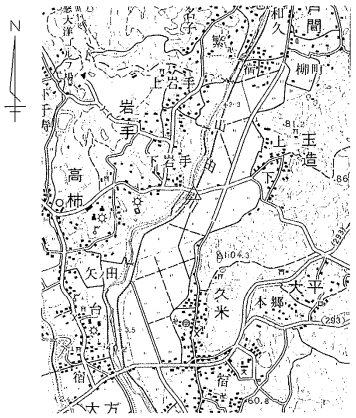

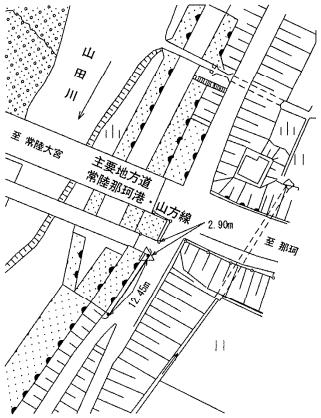

平成25年 5月23日　調製

1 級 基 準 点 の 記

ふりがな 点名	21	1/20万図面	1/5万図面	
		水戸	常陸大宮	
選点番号	―	標識番号	金属標（番号なし）	
所在地	茨城県常陸大宮市田子内町3035-4番地先			
		地目	公衆用道路	
所有者	茨城県			
	茨城県常陸大宮土木事務所　道路管理課			
測標の種類	金属標	埋設法	地上	
選点年月日	平成20年 8月19日	選点者	野村　豊	
設置年月日	平成20年12月15日	設置者	箱守　武史	
観測年月日	平成25年 3月 1日	観測者	箱守　武史	
自動車到達地点	国道293号線 済生会病院前交差点（本点脇）・			
歩道状態	――――			
基準点周囲の状況 その他	済生会病院入口・			
備考	平成25年3月1日　改測　　旧観測　平成21年5月14日・ 柱石長　0.09m GNSS測量による・			

要図　1／5万　常陸大宮

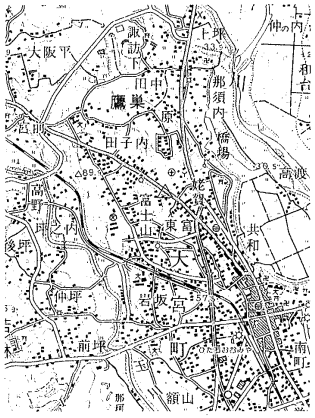

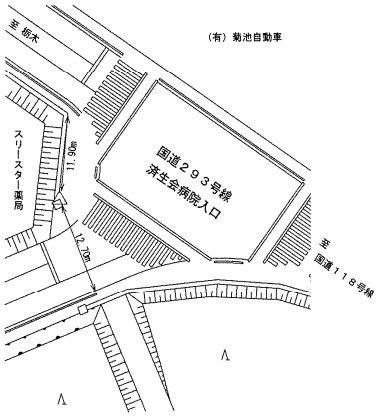

平成25年 5月23日　調製

1 級 基 準 点 の 記

ふりがな 点名	22	1/20万図面 水戸	1/5万図面 常陸大宮
選点番号	ー	標識番号	金属標（番号なし）
所在地	茨城県常陸大宮市野口1590番地先		
		地目	公衆用道路
所有者	茨城県		
	茨城県常陸大宮土木事務所　道路管理課		
測標の種類	金属標	埋設法	地上
選点年月日	平成20年 8月19日	選点者	野村　豊
設置年月日	平成20年12月15日	設置者	箱守　武史
観測年月日	平成25年 2月28日	観測者	古矢　一夫
自動車到達地点	国道123号線 野口交差点より、東に450mの地点（本点脇）。		
歩道状態	――――		
基準点周囲の状況 その他	田。		
備考	平成25年2月28日　改測　　旧観測　平成21年5月14日。 柱石長　0.09m GNSS測量による。		

要図　1／5万　常陸大宮

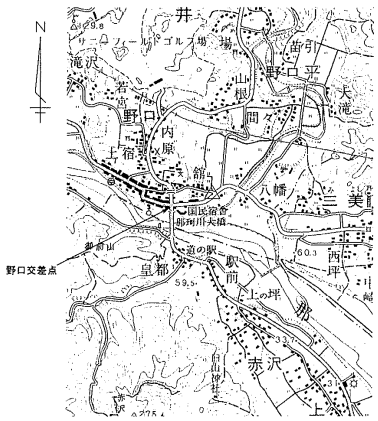

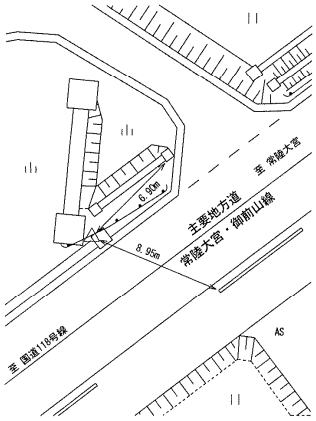

平成25年 5月23日　調製

茨城県測量設計業協会員名簿

会　社　名	代 表 者	住　所	会　社　名	代 表 者	住　所
㈱トビタ技研	飛田　裕	常陸太田市	兼原測量設計㈱	兼原　一夫	潮来市
㈱大宮測研	引田　正勝	常陸大宮市	ホコタ設計ｺﾝｻﾙﾀﾝﾂ㈱	方波見　正	鉾田市
北美測量㈱	安　茂男	ひたちなか市	㈱三喜コンサルタント	今泉　和	潮来市
東海設計㈱	岡崎　欣也	ひたちなか市	㈱下川設計	下川　利澄	鹿嶋市
(株)大和設計	大内　和典	ひたちなか市	㈱アイワ技研	安達　正夫	土浦市
㈱かつら設計	中村　國夫	城里町	三友測量設計㈱	鮓川　満雄	土浦市
城北測量設計㈱	山崎　勇司	城里町	常陽測量設計㈱	中川喜久治	土浦市
㈱那珂測量設計事務所	海老根光子	水戸市	大栄測量設計㈱	安藤　昭弘	土浦市
茨城測量設計㈱	木村　昭寿	水戸市	土浦ジステック㈱	山口　博司	土浦市
共同測量㈱	吉原　清寿	水戸市	㈱アスカコンサルタント	船木　常夫	つくば市
㈱玄　設　計	川津　保	水戸市	倉持測量㈱	倉持　守	つくば市
国土建設ｺﾝｻﾙﾀﾝﾄ㈱	柴田　寿夫	水戸市	つくば設計㈱	木村　隆一	つくば市
総合技研㈱	小林　修	水戸市	㈱マップ測設	天野　初雄	つくば市
㈱測地設計ｺﾝｻﾙﾀﾝﾄ	栗原　愛子	水戸市	やまと技研㈱	佐藤　清一	桜川市
中央技術㈱	冨山　英明	水戸市	㈱ｱｰﾊﾞﾝｼｽﾃﾑｺﾝｻﾙﾀﾝﾄ	永盛　武	筑西市
日拓測量設計㈱	小林　武士	水戸市	関東測量設計㈱	司代　洋和	下妻市
昭和測量㈱	鈴木　則夫	水戸市	㈱測研茨城	九嶋　寛	下妻市
㈱　コ　ウ　ノ	河野　健二	水戸市	㈱新星コンサルタント	中島　正規	常総市
㈱　ミ　カ　ミ	三上　靖彦	水戸市	㈱めいわ	伊藤　吉正	八千代町
(株)コスモ計測	海老澤貞雄	水戸市	㈱青木測量設計	青木　潔	境　町
㈱廣原コンサルタンツ	廣原　勝節	水戸市			

発行　　平成26年　4月

一般社団法人　茨城県測量設計業協会
〒311-4164　　水戸市谷津町1番地23
電話　029－254－8200　FAX　029－254－8180
http://www.ibasokkyo.or.jp　E-mail　master@ibasokkyo.or.jp